

Université de Strasbourg  
UFR des Sciences Historiques  
UMR 7044 – Etude des Sciences de l'Antiquité

Thèse pour obtenir le grade de Docteur de l'Université de Strasbourg  
Sciences de l'Antiquité

Présentée et soutenue publiquement par

Géraldine ALBERTI

# La maison urbaine gallo-romaine en Gaule Belgique et dans les Germanies

Volume III : Catalogue (2/2)

Sous la direction de Mme Anne-Marie ADAM  
Professeur à l'Université de Strasbourg

Jury :

Mme Anne-Marie ADAM, Professeur à l'Université de Strasbourg  
M. Raymond BRULET, Professeur à l'Université de Louvain  
M. Armand DESBAT, Directeur de recherches au CNRS, Lyon  
M. Xavier LAFON, Professeur à l'Université de Provence  
M. Jean-Yves MARC, Professeur à l'Université de Strasbourg

26 septembre 2009



# Présentation du catalogue

Dans ce catalogue sont réunies les 282 maisons sur lesquelles repose notre étude.

Ces maisons ont été choisies en fonction de leur plan, complet ou partiel, mais présentant des caractéristiques permettant une bonne compréhension de leur organisation. Cependant, l'existence d'un plan complet n'a pas seule conditionné la présentation d'une maison. En effet, il a également paru important de ne prendre en compte que les constructions pour lesquelles les données étaient suffisamment importantes et accessibles pour rendre l'analyse pertinente. Ainsi, un certain nombre d'habitations dont nous ne possédions que le plan ont été écartées.

Chaque maison est présentée d'un point de vue architectural et structurel dans une fiche. Les maisons de certaines parcelles ont fait l'objet de plusieurs reconstructions : une nouvelle fiche a été ouverte pour la même parcelle quand l'organisation des maisons subissait de grosses modifications mais aussi quand les techniques mises en œuvre connaissaient un changement important – passage d'une architecture de terre et de bois à une architecture de pierre notamment.

Chaque fiche est accompagnée d'un plan normalisé de la maison décrite. Tous les plans sont présentés à la même échelle, le 1/500°, afin de pouvoir comparer les habitations entre elles au premier regard. Quelques maisons exceptionnelles par leur ampleur au sol sont reproduites au 1/1000°. Pour les plus petites, il a été choisi d'accompagner le plan au 1/500° d'un agrandissement au 1/200°.

Les différentes fiches sont classées par ordre alphabétique. Les maisons présentes dans une même ville sont également classées par ordre alphabétique. Dans les cas où plusieurs fiches sont réalisées pour une même parcelle, le classement se fait de manière chronologique.

Hormis la rubrique présentant la maison (nom – localisation – bibliographie), les fiches sont divisées en huit rubriques. Il a été choisi de regrouper les informations à la fois dans des cadres où les différents éléments étudiés sont décrits et dans un système de cases à cocher permettant de repérer rapidement les différents matériaux et éléments composant les maisons.

La première rubrique correspond à la présentation morphologique des maisons. Des renseignements sont apportés sur le plan qui est décrit, tandis que les différents espaces de la maison y sont précisés. On trouve également ses dimensions ainsi que sa correspondance typologique.

On trouve ensuite trois rubriques dans lesquelles sont données les dates de construction et d'abandon du bâtiment et sa situation dans la ville antique.

La cinquième rubrique nous renseigne notamment sur la présence et la localisation de fours, de foyers, d'hypocauste et d'aménagements liés à l'eau.

La rubrique «matériaux mis en œuvre» regroupe toutes les informations relatives à la construction de la maison : les fondations, les murs, les sols et les toitures y sont décrites dans la mesure du possible.

Une rubrique s'attache à préciser la nature du décor quand il y a lieu d'être.

Enfin, un dernier cadre permet de décrire les réaménagements et remaniements éventuels qui ont touchés la maison en question.



Légende des figures du catalogue

## Liste des maisons présentées dans les deux volumes du catalogue

N° fiche	Ville	Localisation	Identification	Typologie	Volume catalogue
001	Alise-Sainte-Reine	insula D	ensemble VIII, horizon II	type 3	Volume 2
002	Alise-Sainte-Reine	insula D	maison au Silène, ensemble IX, horizon III	type 3	Volume 2
003	Alise-Sainte-Reine	insula E	ensemble XIV, horizons III et IV	type 3	Volume 2
004	Alise-Sainte-Reine	insula E	ensemble XV, horizons III et IV	type 3	Volume 2
005	Alise-Sainte-Reine	insula F est	ensemble XXVIII-a, horizons II et III	type 4	Volume 2
006	Alise-Sainte-Reine	insula F est	ensemble XXVIII-b, horizons III et IV	type 3	Volume 2
007	Alise-Sainte-Reine	insula F est	ensemble XXX-a, horizons II et III	type 3	Volume 2
008	Alise-Sainte-Reine	insula F est	ensemble XXX-b, horizons II et III	type 3	Volume 2
009	Alise-Sainte-Reine	insula F ouest	ensemble XXIV-a, horizons III et IV	type 3	Volume 2
010	Alise-Sainte-Reine	insula F ouest	ensemble XXIV-b, horizon III	type 3	Volume 2
011	Alise-Sainte-Reine	insula G	ensemble XVI-a, horizon III	type 3	Volume 2
012	Alise-Sainte-Reine	insula H	ensemble XIX-a, horizons II à IV	type 3	Volume 2
013	Alise-Sainte-Reine	insula H	ensemble XIX-b, horizons II et III	type 3	Volume 2
014	Alise-Sainte-Reine	insula H	ensemble XX, horizons II et III	type 3	Volume 2
015	Alise-Sainte-Reine	insula H	ensemble XXI, horizons II à IV	type 3	Volume 2
016	Alise-Sainte-Reine	insula H	ensemble XXII, horizons II à IV	type 3	Volume 2
017	Alise-Sainte-Reine	insula J		type 3	Volume 2
018	Alise-Sainte-Reine	Les Champs de l'Eglise	bâtiment 1	type 4	Volume 2
019	Alise-Sainte-Reine	Les Champs de l'Eglise	bâtiment 2	type 4	Volume 2
020	Alise-Sainte-Reine	nord du forum	maison du sous-sol à la Mater	type 3	Volume 2
021	Amiens	Palais des Sports	maison 1, états 3 et 4	type 5	Volume 2
022	Amiens	Palais des Sports	maison 1a, états 5 et 6	type 3	Volume 2
023	Amiens	Palais des Sports	maison 1b, états 5 et 6	type 5	Volume 2
024	Amiens	Palais des Sports	maison 2, états 3 et 4	type 5	Volume 2
025	Amiens	Palais des Sports	maison 2, état 5	type 5	Volume 2
026	Amiens	Palais des Sports	maison 2, état 6	type 5	Volume 2
027	Amiens	Palais des Sports	maison 3, états 4 et 5	type 6	Volume 2
028	Amiens	Palais des Sports	maison 4, états 4 à 6	type 6	Volume 2
029	Amiens	place de l'Hôtel de Ville	maison 2	type 4	Volume 2
030	Amiens	place de l'Hôtel de Ville	maison 3	type 4	Volume 2
031	Amiens	7-9 rue Caudron		type 5	Volume 2
032	Amiens	rue Dom Bouquet, résidence Saint-Honoré	résidence Saint-Honoré	type 3	Volume 2
033	Amiens	rue Vanmarke	Ranx Xerox	type 4	Volume 2
034	Amiens	ZAC Cathédrale - Université	3011 (état II)	type 3	Volume 2
035	Amiens	ZAC Cathédrale - Université	3006 (états III et IV)	type 4	Volume 2
036	Amiens	ZAC Cathédrale - Université	5244 (états II-2 et II-3)	type 4	Volume 2
037	Amiens	ZAC Cathédrale - Université	5245 (états II-3 à II-5)	type 1	Volume 2
038	Amiens	ZAC Cathédrale - Université	5271 et 5225 (état III)	type 4	Volume 2
039	Amiens	ZAC Cathédrale - Université	5250 - 5258 (état IV)	type 3	Volume 2
040	Amiens	ZAC Cathédrale - Université	3000 (états II-4 et II-5)	type 4	Volume 2
041	Amiens	ZAC Cathédrale - Université	3007 (états III et IV)	type 4	Volume 2

N° fiche	Ville	Localisation	Identification	Typologie	Volume catalogue
042	Amiens	ZAC Cathédrale - Université	5180 (état III)	type 4	Volume 2
043	Amiens	ZAC Cathédrale - Université	5249 (état III)	type 3	Volume 2
044	Arras	Baudimont I		type 3	Volume 2
045	Arras	rue de la Fraternité	Fouilles Terninck	type 5	Volume 2
046	Augst	Kastelen	insula 1	type 6	Volume 2
047	Augst		insula 23	type 5	Volume 2
048	Augst		insula 24	type 6	Volume 2
049	Augst		insula 28	type 5	Volume 2
050	Augst		insula 30	type 6	Volume 2
051	Augst		insula 31	type 6	Volume 2
052	Augst	insula 36	bâtiment 3601, état A	type 4	Volume 2
053	Augst	insula 36	bâtiment 3601, états C, D et E	type 4	Volume 2
054	Augst		insulae 41-47	type 6	Volume 2
055	Augst		quartier sud-ouest - 4D01-02	type 4	Volume 2
056	Augst		quartier sud-ouest - 4D03	type 4	Volume 2
057	Augst		quartier sud-ouest - 5H02	type 5	Volume 2
058	Augst		Kaiseraugst - Schmidmatt	type 3	Volume 2
059	Avenches	En Pré-Vert	domus, insula 3 nord-est	type 5	Volume 2
060	Avenches	En Pré Vert	domus, insula 4	type 6	Volume 2
061	Avenches	lieu-dit Les Conches-Dessous	domus, insula 12 est, état 2	type 5	Volume 2
062	Avenches	lieu-dit Les Conches-Dessous	domus, insula 12 est, états 3 et 4	type 6	Volume 2
063	Avenches	lieu-dit Les Conches-Dessous	domus, insula 12 ouest, états 3 et 4	type 6	Volume 2
064	Avenches		domus, insula 13 est, états 3 et 4	type 6	Volume 2
065	Avenches		domus, insula 13 ouest, états 3 et 4	type 6	Volume 2
066	Avenches	lieu-dit "En Champs-Baccon"	insula 15	type 4	Volume 2
067	Avenches		domus, insula 16 est, état 2	type 3	Volume 2
068	Avenches		domus, insula 16 est, états 3 et 4	type 3 + 5	Volume 2
069	Avenches		domus, insula 18 - états 3 et 4	type 6	Volume 2
070	Avenches		Palais de Derrière la Tour	type 6	Volume 2
071	Bad Wimpfen		bâtiment 1	type 2	Volume 2
072	Bad Wimpfen		parcelle 1	type 2	Volume 2
073	Bad Wimpfen		bâtiment 2	type 2	Volume 2
074	Bad Wimpfen		bâtiment 3	type 2	Volume 2
075	Bad Wimpfen		bâtiment 4	type 2	Volume 2
076	Bad Wimpfen		bâtiment 5	type 2	Volume 2
077	Bad Wimpfen		bâtiment 6	type 2	Volume 2
078	Bad Wimpfen		bâtiment 7	type 2	Volume 2
079	Bad Wimpfen		bâtiment 8	type 2	Volume 2
080	Bad Wimpfen		bâtiment 9	type 2	Volume 2
081	Bad Wimpfen		bâtiment 10	type 2	Volume 2
082	Bad Wimpfen		bâtiment 11	type 2	Volume 2

N° fiche	Ville	Localisation	Identification	Typologie	Volume catalogue
083	Bad Wimpfen		bâtiment 12	type 2	Volume 2
084	Baden		maison I	type 2	Volume 2
085	Baden		parcelle 2	type 2	Volume 2
086	Baden		parcelle 2	type 2	Volume 2
087	Baden		maison II	type 3	Volume 2
088	Baden		maison II	type 2	Volume 2
089	Baden		maison III	type 4	Volume 2
090	Bavay	sous le musée archéologique	maison nord-ouest	type 4	Volume 2
091	Bavay	sous le musée archéologique	maison nord-est	type 4	Volume 2
092	Bavay	sous le musée archéologique	maison 1	type 4	Volume 2
093	Bavay	sous le musée archéologique	maison 2	type 1	Volume 2
094	Bavay	sous le musée archéologique	domus	type 5	Volume 2
095	Beaumont-sur-Oise	Les Prés Saint-Laurent	bâtiment 1	type 4	Volume 2
096	Beaumont-sur-Oise	Les Prés Saint-Laurent	bâtiment 2	type 2	Volume 2
097	Beaumont-sur-Oise	Les Prés Saint-Laurent	bâtiment 3	type 2	Volume 2
098	Beaumont-sur-Oise	Les Prés Saint-Laurent	bâtiment 4	type 2	Volume 2
099	Beaumont-sur-Oise	Les Prés Saint-Laurent	bâtiment 5	type 2	Volume 2
100	Beaumont-sur-Oise	Les Prés Saint-Laurent	bâtiment 6	type 2	Volume 2
101	Besançon		ancien parc de la Banque de France	type 5	Volume 2
102	Besançon	Collège Lumière	parcelle est, état 2	type 3	Volume 2
103	Besançon	Collège Lumière	parcelle sud, état 2	type 3	Volume 2
104	Besançon	Collège Lumière	domus est, état 3	type 6	Volume 2
105	Besançon	Collège Lumière	domus au Neptune, états 4 et 5	type 6	Volume 2
106	Besançon	Collège Lumière	maison ouest, états 1 et 2	type 3	Volume 2
107	Besançon	Collège Lumière	domus ouest, états 3 et 4	type 5	Volume 2
108	Besançon	Hospice de Bellevaux, place Bacchus	bâtiment A'	type 4	Volume 2
109	Besançon	Palais de Justice	maison A	type 1	Volume 2
110	Besançon	Palais de Justice	maison C	type 1	Volume 2
111	Besançon	Palais de Justice	maison nord, état 1	type 4	Volume 2
112	Besançon	Palais de Justice	maison nord, états 3 à 5	type 5	Volume 2
113	Besançon	Palais de Justice	maison sud, état 1	type 4	Volume 2
114	Besançon	Palais de Justice	maison sud, états 2 à 5	type 6	Volume 2
115	Besançon	Parking de la Mairie	bâtiment 3, états 3 et 4	type 1	Volume 2
116	Besançon	Parking de la Mairie	bâtiment 4, états 3 et 4	type 1	Volume 2
117	Besançon	Parking de la Mairie	bâtiment 1/2, état 4	type 4	Volume 2
118	Besançon	Parking de la Mairie	bâtiment 1, phases 5 à 8	type 5	Volume 2
119	Besançon	Parking de la Mairie	bâtiment 7, état 3	type 1	Volume 2
120	Besançon	Parking de la Mairie	bâtiment 8, état 3	type 1	Volume 2
121	Besançon	Parking de la Mairie	bâtiment 9, état 3	type 1	Volume 2
122	Besançon	Parking de la Mairie	bâtiment 10, état 3	type 1	Volume 2
123	Besançon	Parking de la Mairie	bâtiment 11, état 3	type 1	Volume 2
124	Besançon	Parking de la Mairie	bâtiment 12, état 3	type 1	Volume 2

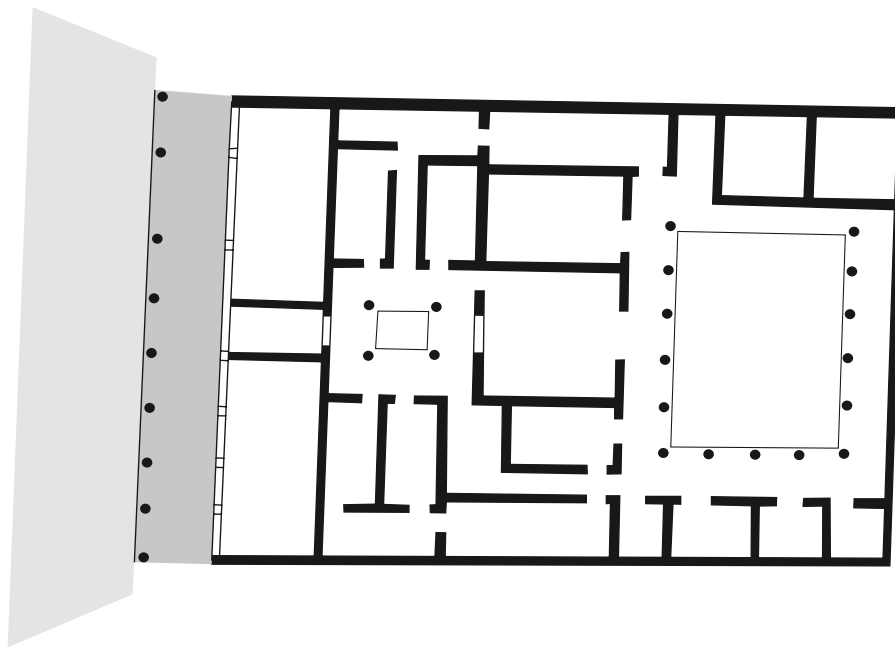
N° fiche	Ville	Localisation	Identification	Typologie	Volume catalogue
125	Besançon	Parking de la Mairie	bâtiment 3, phases 5 à 7	type 5	Volume 2
126	Besançon	Parking de la Mairie	bâtiment 15, état 3	type 1	Volume 2
127	Besançon	Parking de la Mairie	bâtiment 10, état 4	type 1	Volume 2
128	Besançon	Parking de la Mairie	bâtiment 17, états 3 et 4	type 1	Volume 2
129	Biesheim	Oedenburg	bâtiment A	type 4	Volume 2
130	Biesheim	Oedenburg	bâtiment B	type 4	Volume 2
131	Bliesbruck	Steinfelder - quartier est	maison 1 - phases 1 à 3	type 2	Volume 2
132	Bliesbruck	Steinfelder - quartier est	maison 2	type 2	Volume 2
133	Bliesbruck	Steinfelder - quartier est	maison 3	type 2	Volume 2
134	Bliesbruck	Steinfelder - quartier est	maison 4	type 2	Volume 2
135	Bliesbruck	Steinfelder - quartier est	maison 5	type 2	Volume 2
136	Bliesbruck	Steinfelder - quartier est	maison 6	type 2	Volume 2
137	Bliesbruck	Steinfelder - quartier est	maison 7	type 2	Volume 2
138	Bliesbruck	Steinfelder - quartier est	maison 8	type 2	Volume 2
139	Bliesbruck	Steinfelder - quartier ouest	maison 1, phases 2 et 3	type 2	Volume 2
140	Bliesbruck	Steinfelder - quartier ouest	maison 2, phases 2-3	type 2	Volume 2
141	Bliesbruck	Steinfelder - quartier ouest	maison 3, phase 1	type 2	Volume 2
142	Bliesbruck	Steinfelder - quartier ouest	maison 3, phases 2-3	type 2	Volume 2
143	Bliesbruck	Steinfelder - quartier ouest	maison 4, phase 1	type 2	Volume 2
144	Bliesbruck	Steinfelder - quartier ouest	maison 4, phases 2-3	type 2	Volume 2
145	Bliesbruck	Steinfelder - quartier ouest	maisons 5a et 5b, phase 1	type 2	Volume 2
146	Bliesbruck	Steinfelder - quartier ouest	maison 5, phases 2-3	type 2	Volume 2
147	Bliesbruck	Steinfelder - quartier ouest	maison 6, phases 2 -3	type 2	Volume 2
148	Bliesbruck	Steinfelder - quartier ouest	maison 7, phases 2-3	type 2	Volume 2
149	Bliesbruck	Steinfelder - quartier ouest	maison 8, phases 2 et 3	type 2	Volume 2
150	Bliesbruck	Steinfelder - quartier ouest	maison 9, phase 3	type 2	Volume 2
151	Bliesbruck	Steinfelder - quartier ouest	maison 10, phase 1	type 2	Volume 2
152	Bliesbruck	Steinfelder - quartier ouest	maison 10, phase 3	type 2	Volume 2
153	Bliesbruck	Steinfelder - quartier ouest	maison 11, phase 3	type 2	Volume 2
154	Bliesbruck	Steinfelder - quartier ouest	maison 12, phase 3	type 2	Volume 2
155	Bliesbruck	Steinfelder - quartier ouest	maison 13, phase 3	type 2	Volume 2
156	Bliesbruck	Steinfelder - quartier ouest	maison 14, phase 3	type 2	Volume 2
157	Cologne	insula J1	domus à atrium	type 5	Volume 3
158	Cologne		maison à la mosaïque de Dionysos	type 6	Volume 3
159	Equevillon	secteur 01		type 4	Volume 3
160	Equevillon	secteur 03		type 4	Volume 3
161	Equevillon	secteur 07	bâtiment 1	type 3	Volume 3
162	Equevillon	secteur 07	ensemble 2	type 3	Volume 3
163	Equevillon	secteur 07	ensemble 4	type 4	Volume 3
164	Equevillon	secteur 08		type 4	Volume 3
165	Equevillon	secteur 10		type 4	Volume 3
166	Equevillon	secteur 11		type 4	Volume 3



N° fiche	Ville	Localisation	Identification	Typologie	Volume catalogue
167	Kembs	lieu-dit Rittyacker - Mittelweg, rue des Prés	“domus”	type 3	Volume 3
168	Ladenburg	Kellerei - quartier ouest	maison B	type 2	Volume 3
169	Ladenburg	Kellerei - quartier ouest	maison C	type 2	Volume 3
170	Ladenburg	Kellerei - quartier est	maison G	type 2	Volume 3
171	Ladenburg	Kellerei - quartier est	maison H	type 2	Volume 3
172	Langres	Place Bel-Air	maison 1	type 4	Volume 3
173	Lausanne	Chavannes 11	bâtiment K, état 2	type 1	Volume 3
174	Lausanne	Chavannes 11	ensemble A, état 3	type 4	Volume 3
175	Lausanne	Chavannes 11	ensemble A, états 4a et 4b	type 3	Volume 3
176	Lausanne	Chavannes 11	ensemble A, état 5	type 3	Volume 3
177	Lausanne	Chavannes 11	ensemble A, état 6	type 3	Volume 3
178	Lausanne	Chavannes 11	ensemble A, états 7 à 11	type 3	Volume 3
179	Lausanne	Chavannes 11	bâtiment H, état 2	type 1	Volume 3
180	Lausanne	Chavannes 11	bâtiment nord, zone B, état 3	type 1	Volume 3
181	Lausanne	Chavannes 11	bâtiment sud, zone B, état 3	type 1	Volume 3
182	Lausanne	Chavannes 11	ensemble B, états 4a et 4b	type 3	Volume 3
183	Lausanne	Chavannes 11	ensemble B, états 5 à 7	type 3	Volume 3
184	Lausanne	Chavannes 11	ensemble B, état 8	type 3	Volume 3
185	Lausanne	Chavannes 11	ensemble B, états 9 à 11	type 3	Volume 3
186	Lausanne	Chavannes 11	ensemble C, états 7 à 11	type 3	Volume 3
187	Lausanne		secteur 03 - maison sud	type 4	Volume 3
188	Lausanne		secteur 03 - partie septentrionale de l'îlot	type 3	Volume 3
189	Lausanne		secteur 10 - maison nord	type 4	Volume 3
190	Lausanne		secteur 10 - maison centrale	type 4	Volume 3
191	Lausanne		secteur 10 - maison sud	type 4	Volume 3
192	Lausanne		secteur 12	type 4	Volume 3
193	Lausanne		secteur 14	type 3	Volume 3
194	Lausanne	sous le Musée archéologique	secteur 22 - maison du Musée	type 6	Volume 3
195	Lausanne		secteur 23	type 3	Volume 3
196	Lenzburg		maison 1	type 4	Volume 3
197	Lenzburg		maison 2	type 4	Volume 3
198	Lenzburg		maison 3	type 4	Volume 3
199	Liberchies	Les Bons Villers	secteur C	type 4	Volume 3
200	Liberchies	Les Bons Villers	secteur F - bâtiment au trésor	type 4	Volume 3
201	Liberchies	Les Bons Villers	secteur G2	type 4	Volume 3
202	Liberchies		secteur G3	type 2	Volume 3
203	Luxeuil-les-Bains	Le Haut Bourey	zone nord (états II et III)	type 4	Volume 3
204	Luxeuil-les-Bains	Le Haut Bourey	zone sud (états I à III)	type 4	Volume 3
205	Mâlain	la Boussière	maison de la nymphe	type 3	Volume 3
206	Mâlain	la Boussière	“petite maison”	type 3	Volume 3
207	Mâlain	la Boussière	maison du propriétaire	type 3	Volume 3
208	Mâlain	la Boussière	maison du pied de table	type 3	Volume 3

N° fiche	Ville	Localisation	Identification	Typologie	Volume catalogue
209	Mâlain	la Boussière	maison à la belle cave	type 3	Volume 3
210	Mâlain	la Boussière	maison des Escargotiers	type 3	Volume 3
211	Mathay	Essarté	îlot D	type 2	Volume 3
212	Mathay	Essarté	îlot E	type 4	Volume 3
213	Mathay	Essarté	îlot F - bâtiment I	type 4	Volume 3
214	Mathay	Essarté	îlot F - bâtiment VI	type 4	Volume 3
215	Metz	Quartier de l'Arsenal	îlot B, bâtiment central	type 4	Volume 3
216	Metz	Quartier de l'Arsenal	domus, îlot B	type 5	Volume 3
217	Metz	Pierre Hardie	secteur 1	type 5	Volume 3
218	Metz	Pontiffroy	Jardins du Mail - zone II	type 4	Volume 3
219	Nyon		domus Bel-Air	type 5	Volume 3
220	Oberwinterthur	Unteren Bühl	parcelle 3	type 2	Volume 3
221	Oberwinterthur	Unteren Bühl	parcelle 5	type 2	Volume 3
222	Oberwinterthur	Unteren Bühl	parcelle 7	type 2	Volume 3
223	Oberwinterthur	Unteren Bühl	parcelle 8	type 2	Volume 3
224	Oberwinterthur	Unteren Bühl	parcelle 9	type 2	Volume 3
225	Oberwinterthur	Unteren Bühl	parcelle 10	type 2	Volume 3
226	Oberwinterthur	Unteren Bühl	parcelle 11	type 2	Volume 3
227	Oberwinterthur	Unteren Bühl	parcelle 12	type 2	Volume 3
228	Oberwinterthur	Unteren Bühl	parcelle 14	type 2	Volume 3
229	Oberwinterthur	Unteren Bühl	parcelle 16	type 2	Volume 3
230	Oberwinterthur	Unteren Bühl	parcelle 18/20	type 2	Volume 3
231	Oberwinterthur	Unteren Bühl	parcelle 19	type 2	Volume 3
232	Oberwinterthur	Unteren Bühl	parcelle 22	type 2	Volume 3
233	Oberwinterthur	Unteren Bühl	parcelle 24	type 2	Volume 3
234	Reims	57 rue des Capucins	maison au Bélier	type 5	Volume 3
235	Reims	rue des Capucins	maison au Jardin	type 5	Volume 3
236	Reims	58-68 rue de Chanzy	maison de Muranus	type 5	Volume 3
237	Reims	rues Chanzy-Libergier	maison au Poisson	type 5	Volume 3
238	Reims	rues Chanzy-Libergier	maison à la Pergola	type 5	Volume 3
239	Reims	19 rue Eugène Desteuque	maison au Mercure	type 5	Volume 3
240	Reims	19 rue Eugène Desteuque	maison à la Rosace	type 5	Volume 3
241	Reims	Place Drouet d'Erlon		type 4	Volume 3
242	Reims	93-101 rue Gambetta	maison A	type 3	Volume 3
243	Reims	93-101 rue Gambetta	maison B	type 4	Volume 3
244	Reims	93-101 rue Gambetta	maison C	type 3	Volume 3
245	Reims	Hautes-Promenades	maison aux Gladiateurs	type 5	Volume 3
246	Reims	75 bis avenue Jean Jaurès		type 4	Volume 3
247	Reims	5 rue des Marmouzets	maison à l'Oiseau	type 5	Volume 3
248	Reims	14-16 rue des Moissons	maison de Nocturnus	type 5	Volume 3
249	Reims	15 boulevard de la Paix, Maison des Syndicats	maison aux Fleurons	type 5	Volume 3
250	Reims	28 boulevard Joffre	28 boulevard Joffre	type 4	Volume 3

N° fiche	Ville	Localisation	Identification	Typologie	Volume catalogue
251	Reims		îlot Capucins - Hincmar - Clovis	type 4	Volume 3
252	Reims	Conservatoire, rue Gambetta		type 4	Volume 3
253	Reims	rue de Venise	zone 1	type 4	Volume 3
254	Reims	rue de Venise	zone 2	type 4	Volume 3
255	Reims	rue de Venise	zone 3	type 3	Volume 3
256	Rottweil	Albertistrasse	maison 1	type 2	Volume 3
257	Rottweil	insula M	maison 2	type 3	Volume 3
258	Rottweil	insula M	maison 4	type 5	Volume 3
259	Rottweil	insula M	maison 5	type 5	Volume 3
260	Rottweil		"villa C"	type 6	Volume 3
261	Soissons	Rue Paul Deviolaine - lycée Gérard de Nerval	Château d'Albâtre	type 5	Volume 3
262	Strasbourg	rue de la Mésange	maison 1	type 1	Volume 3
263	Strasbourg	rue de la Mésange	maison 2	type 1	Volume 3
264	Trèves		domus palatiale	type 6	Volume 3
265	Trèves	quartier Saint-Imine		type 4 + 5	Volume 3
266	Vertault	îlot 43	maison 1	type 3	Volume 3
267	Vertault	îlot 43	maison 2	type 3	Volume 3
268	Vertault	îlot 43	maison 3	type 3	Volume 3
269	Vertault	îlot 43	maison 4	type 3	Volume 3
270	Vertault	îlot 43	maison 5	type 1	Volume 3
271	Vertault	îlot 43	maison 6	type 3	Volume 3
272	Vertault	îlot 43	maison 7	type 3	Volume 3
273	Vertault	îlot 43	maison 8	type 3	Volume 3
274	Vertault	îlot 43	maison 9	type 3	Volume 3
275	Vertault	îlot 43	maison 10	type 5	Volume 3
276	Vertault	îlot 43	maison 11	type 3	Volume 3
277	Vertault	îlot 43	maison 12	type 3	Volume 3
278	Vertault	îlot 43	maison 13	type 3	Volume 3
279	Xanten	insula 39	bâtiment 1	type 4	Volume 3
280	Xanten	insula 39	maison A	type 3	Volume 3
281	Xanten	insula 39	maison B	type 2	Volume 3
282	Xanten	insula 39	maison C	type 3	Volume 3



0 20 m  
1/500

Cologne, *insula* J1, *domus* à atrium  
(d'après Brulet 1996, p. 96)

Type d'intervention :  fouille programmée  
 fouille de sauvetage  
 fouille ancienne

**Bibliographie :**

Brulet 1996 : 89  
 Hellenkemper 1975 : 809-813  
 Satre 2007

**DESCRIPTION / ORGANISATION**

Typologie : type 5

Description de la maison : plan complet

La maison est bordée par un portique sur lequel ouvrent deux vastes locaux commerciaux. Entre eux, est ménagé un passage (1) menant à un *atrium* (2) entouré de pièces sur ses côtés nord, est et sud. Cet espace distribue les différentes salles de la partie avant de la maison.

L'arrière de la construction est organisée autour d'une cour entourée d'un péristyle quadriportique. Elle est en effet bordée par deux ailes sur ses côtés nord et sud et communique avec les pièces à l'ouest qui la séparent de l'*atrium*. La vaste salle, en position axiale, faisant la jonction entre ces deux espaces ouverts devait avoir une fonction de réception ou d'apparat.

On remarque que l'ensemble de ces espaces est disposé de façon régulière et selon une symétrie presque parfaite.

portique de façade    local commercial    local de service    étage    pièce chauffée    *atrium*  
 auvent / appentis    local artisanal    cave    pièce d'apparat    cour extérieure    péristyle

Longueur (max) : 45   Longueur (min) :    Surface reconnue : 1395   Surface découverte : 163  
 Largeur (max) : 31   Largeur (min) :    Surface estimée :

**DATATION / OCCUPATION**

Date de construction :

milieu du I<sup>er</sup> siècle

Occupation antérieure :

non reconnue

Date abandon / destruction :

non reconnue

Occupation postérieure :

non renseignée

**SITUATION TOPOGRAPHIQUE ANTIQUE**

Cette *domus* est installée dans un quartier nord-est de la ville ; elle occupe la partie sud-ouest d'une *insula*.

**COMMENTAIRES / COMPLÉMENTS**

### AMÉNAGEMENTS

- four
- foyer
- hypocauste
- aménagements liés à l'eau
- autres

### MATÉRIAUX MIS EN ŒUVRE

**Murs :**  architecture de terre et de bois  architecture mixte  architecture de pierre  non conservés  non renseigné

**Fondations :**  sans  sablières  solins  craie pilée  pierre  hérisson  autre  tranchée de récupération  NR

Cette construction était faite en petit appareil.

**Sols :**  terre battue  craie pilée  pierres et cailloutis  béton  mortier  mosaïque  autre  NC  NR

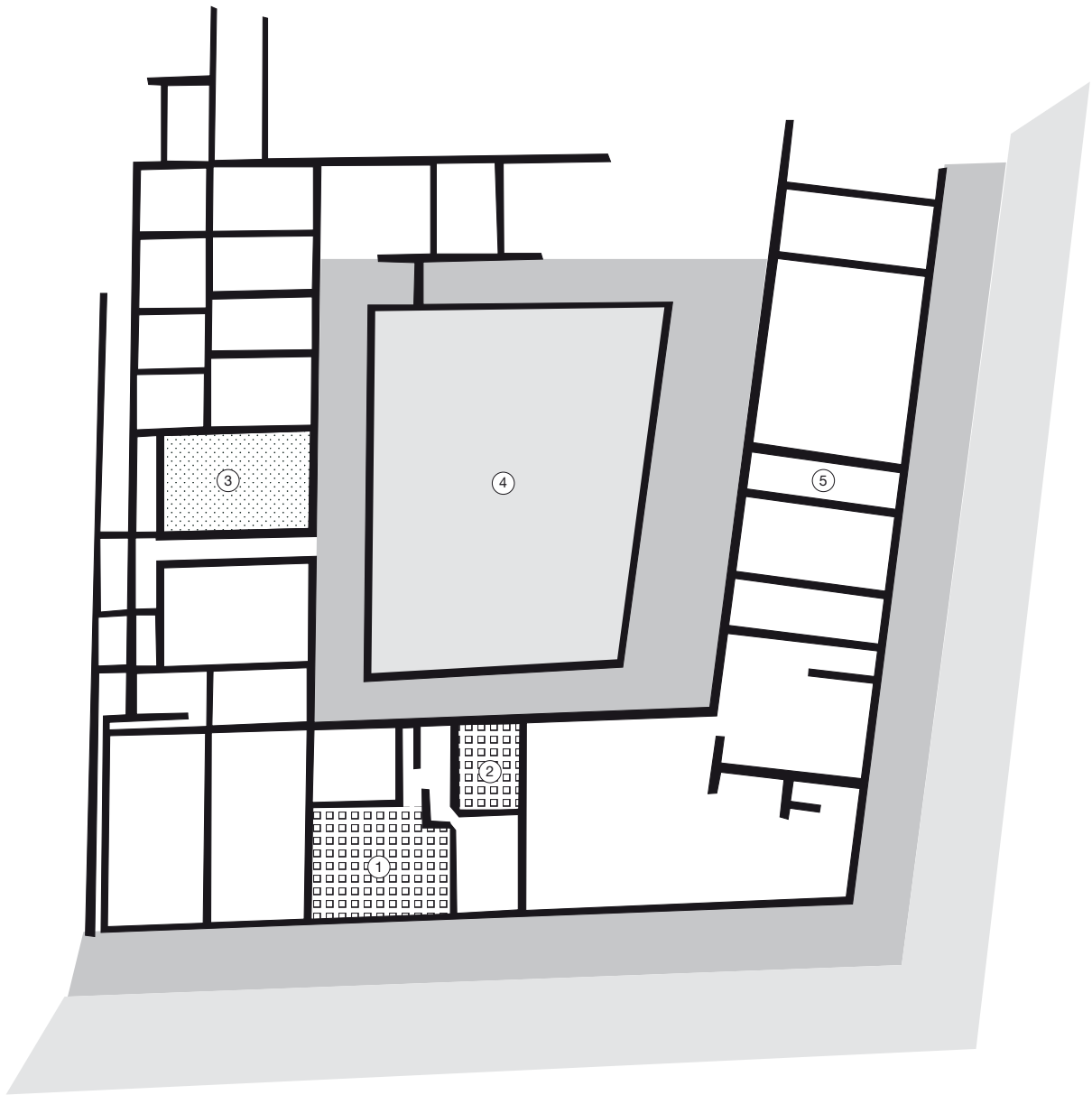
**Toiture :**  tuiles  matériaux périssables  autres  non renseigné

### DÉCORS

mosaïque  peintures murales  autres  absence de décoration  non renseigné

### RÉAMÉNAGEMENTS / REMANIEMENTS

**Fin du I<sup>er</sup> siècle :** des salles chauffées sont aménagées et les caves sont transformées.



0 20 m  
1/500

Cologne, *insula* J1, maison à la mosaïque de Dionysos  
(d'après Bechert 1982, p. 106)

**Type d'intervention :**  fouille programmée  fouille de sauvetage  fouille ancienne

années 40

**Bibliographie :**

Brulet 1996 : 89-91  
 Fremersdorf 1956  
 Hellenkemper 1975 : 813-815  
 Satre 2007

**DESCRIPTION / ORGANISATION**

**Typologie :** type 6

**Description de la maison :** plan complet

Cette maison est bordée par des portique sur ses côtés est et sud. Certaines des pièces de façade devaient abriter des activités artisanales ou commerciales.

Nous sommes en présence d'une *domus* qui est constituée de quatre ailes organisées autour d'une cour centrale (4). Elle est entourée par un péristyle sur l'ensemble de son pourtour.

La pièce principale de la maison est la pièce (3) ouvrant sur le péristyle et se trouvant dans l'axe de l'entrée de la maison (5). Un bassin a également été installé dans cet axe, contre l'aile ouest du péristyle.

portique de façade  local commercial  local de service  étage  pièce chauffée  atrium  
 auvent / appentis  local artisanal  cave  pièce d'apparat  cour extérieure  péristyle

**Longueur (max) :** 60 **Longueur (min) :** 55 **Surface reconnue :** 3400 **Surface découverte :** 972  
**Largeur (max) :**  **Largeur (min) :** 65 **Surface estimée :**

**DATATION / OCCUPATION**

**Date de construction :** milieu du I<sup>er</sup> siècle de notre ère **Occupation antérieure :** non renconnue

**Date abandon / destruction :** non renseignée **Occupation postérieure :** oui : l'aile est est transformée en *horrea* au Bas-Empire

**SITUATION TOPOGRAPHIQUE ANTIQUE**

Cette *domus* est installée au nord-est de la ville. Elle occupe l'angle sud-est d'une *insula*.

**COMMENTAIRES / COMPLÉMENTS**



### AMÉNAGEMENTS

- four
- foyer
- hypocauste
- aménagements liés à l'eau
- autres

pièces 1 et 2  
présence d'un bassin dans la cour centrale ; des canalisations sont attestées

### MATÉRIAUX MIS EN ŒUVRE

**Murs :**  architecture de terre et de bois  architecture mixte  architecture de pierre  non conservés  non renseigné

**Fondations :**  sans  sablières  solins  craie pilée  pierre  hérisson  autre  tranchée de récupération  NR

**Sols :**  terre battue  craie pilée  pierres et cailloutis  béton  mortier  mosaïque  autre  NC  NR

De nombreuses pièces étaient dotées de sols en béton.

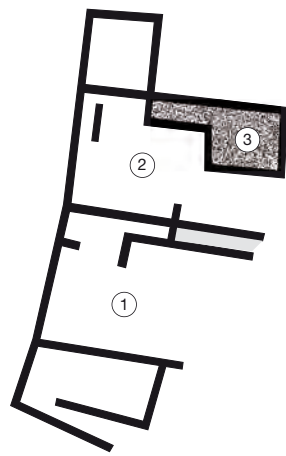
**Toiture :**  tuiles  matériaux périssables  autres  non renseigné

### DÉCORS

mosaïque  peintures murales  autres  absence de décoration  non renseigné

La mosaïque qui a donné son nom à la maison a été mise au jour dans la pièce 3.

### RÉAMÉNAGEMENTS / REMANIEMENTS



0 20 m  
1/500

Equevillon, secteur 1  
(d'après Leng 1990c, p. 70)

<b>Type d'intervention :</b> <ul style="list-style-type: none"> <li><input type="checkbox"/> fouille programmée</li> <li><input type="checkbox"/> fouille de sauvetage</li> <li><input type="checkbox"/> fouille ancienne</li> </ul>	des années 70 à 2001
<b>Bibliographie :</b> Leng 1990c	

DESCRIPTION / ORGANISATION													
<b>Typologie :</b> type 4													
<b>Description de la maison :</b> plan incomplet													
Cet ensemble est composé de huit locaux qui semblent à vocation résidentielle, sauf peut-être l'espace 2. Une cave (3) a été relevée au nord-est.													
<table style="width: 100%; border: none;"> <tr> <td><input type="checkbox"/> portique de façade</td> <td><input type="checkbox"/> local commercial</td> <td><input type="checkbox"/> local de service</td> <td><input type="checkbox"/> étage</td> <td><input type="checkbox"/> pièce chauffée</td> <td><input type="checkbox"/> atrium</td> </tr> <tr> <td><input type="checkbox"/> auvent / appentis</td> <td><input type="checkbox"/> local artisanal</td> <td><input checked="" type="checkbox"/> cave</td> <td><input type="checkbox"/> pièce d'apparat</td> <td><input type="checkbox"/> cour extérieure</td> <td><input type="checkbox"/> péristyle</td> </tr> </table>		<input type="checkbox"/> portique de façade	<input type="checkbox"/> local commercial	<input type="checkbox"/> local de service	<input type="checkbox"/> étage	<input type="checkbox"/> pièce chauffée	<input type="checkbox"/> atrium	<input type="checkbox"/> auvent / appentis	<input type="checkbox"/> local artisanal	<input checked="" type="checkbox"/> cave	<input type="checkbox"/> pièce d'apparat	<input type="checkbox"/> cour extérieure	<input type="checkbox"/> péristyle
<input type="checkbox"/> portique de façade	<input type="checkbox"/> local commercial	<input type="checkbox"/> local de service	<input type="checkbox"/> étage	<input type="checkbox"/> pièce chauffée	<input type="checkbox"/> atrium								
<input type="checkbox"/> auvent / appentis	<input type="checkbox"/> local artisanal	<input checked="" type="checkbox"/> cave	<input type="checkbox"/> pièce d'apparat	<input type="checkbox"/> cour extérieure	<input type="checkbox"/> péristyle								
<b>Longueur (max) :</b> 27	<b>Longueur (min) :</b>												
<b>Largeur (max) :</b> 14	<b>Largeur (min) :</b>												
<b>Surface reconnue :</b> 378													
<b>Surface découverte :</b>													
<b>Surface estimée :</b>													

DATATION / OCCUPATION	
<b>Date de construction :</b> fin du I <sup>er</sup> siècle	<b>Occupation antérieure :</b> non
<b>Date abandon / destruction :</b> non renseignée	<b>Occupation postérieure :</b> non

SITUATION TOPOGRAPHIQUE ANTIQUE
Cet ensemble se trouve à l'ouest du centre religieux de l'agglomération.

COMMENTAIRES / COMPLÉMENTS

### AMÉNAGEMENTS

- four
- foyer
- hypocauste
- aménagements liés à l'eau
- autres

présence d'un foyer dans la pièce 1

### MATÉRIAUX MIS EN ŒUVRE

**Murs :**  architecture de terre et de bois  architecture mixte  architecture de pierre  non conservés  non renseigné

**Fondations :**  sans  sablières  solins  craie pilée  pierre  hérisson  autre  tranchée de récupération  NR

Les murs sont faits en petit appareil.

**Sols :**  terre battue  craie pilée  pierres et cailloutis  béton  mortier  mosaïque  autre  NC  NR


L'ensemble des sols est en terre battue.

**Toiture :**  tuiles  matériaux périssables  autres  non renseigné

### DÉCORS

mosaïque  peintures murales  autres  absence de décoration  non renseigné

### RÉAMÉNAGEMENTS / REMANIEMENTS



0 20 m  
1/500

Equevillon, secteur 3  
(d'après Leng 1990a, p. 120)

<b>Type d'intervention :</b>	<input type="checkbox"/> fouille programmée <input checked="" type="checkbox"/> fouille de sauvetage <input type="checkbox"/> fouille ancienne	des années 70 à 2001
------------------------------	--	----------------------

**Bibliographie :**

Charlier, Leng 1989	Leng 1994b
Haut 1994	
Leng 1986a	
Leng 1990a	

**DESCRIPTION / ORGANISATION**

**Typologie :** type 4

**Description de la maison :** plan complet

Ce bâtiment comporte quatre salles construites sur deux niveaux.  
 Au niveau inférieur, se trouvent deux salles enterrées (1 et 2), situées à 1,20 m en-dessous du second niveau.  
 L'accès au niveau supérieur se fait depuis la salle 2 par le biais d'un escalier dont les marches sont creusées dans la roche, cet espace devait faire office de lieu de stockage des provisions.

- |   |   |   |  |  |                                    |
|---|---|---|--|--|------------------------------------|
| <input type="checkbox"/> portique de façade | <input type="checkbox"/> local commercial | <input type="checkbox"/> local de service | <input type="checkbox"/> étage           | <input type="checkbox"/> pièce chauffée  | <input type="checkbox"/> atrium    |
| <input type="checkbox"/> auvent / appentis  | <input type="checkbox"/> local artisanal  | <input type="checkbox"/> cave             | <input type="checkbox"/> pièce d'apparat | <input type="checkbox"/> cour extérieure | <input type="checkbox"/> péristyle |

**Longueur (max) :** 17,50      **Longueur (min) :**   
**Largeur (max) :** 6      **Largeur (min) :** 5      **Surface reconnue :** 96      **Surface découverte :**   
**Surface estimée :**

**DATATION / OCCUPATION**

<b>Date de construction :</b> milieu du I <sup>er</sup> siècle	<b>Occupation antérieure :</b> non
<b>Date abandon / destruction :</b> début du III <sup>e</sup> siècle	<b>Occupation postérieure :</b> non

**SITUATION TOPOGRAPHIQUE ANTIQUE**

Ce bâtiment est installé dans le secteur est de l'agglomération.

**COMMENTAIRES / COMPLÉMENTS**

--

### AMÉNAGEMENTS

- four
- foyer
- hypocauste
- aménagements liés à l'eau
- autres

### MATÉRIAUX MIS EN ŒUVRE

**Murs :**  architecture de terre et de bois  architecture mixte  architecture de pierre  non conservés  non renseigné

**Fondations :**  sans  sablières  solins  craie pilée  pierre  hérisson  autre  tranchée de récupération  NR

Les murs des pièces enterrées étaient faits en petit appareil.

Les murs des pièces de surface étaient constitués de soubassements en pierre, supportant une élévation en pisé.

**Sols :**  terre battue  craie pilée  pierres et cailloutis  béton  mortier  mosaïque  autre  NC  NR

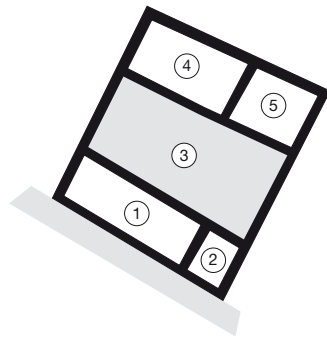
Le sol est fait d'argile tassée.

**Toiture :**  tuiles  matériaux périssables  autres  non renseigné

### DÉCORS

mosaïque  peintures murales  autres  absence de décoration  non renseigné

### RÉAMÉNAGEMENTS / REMANIEMENTS



0 20 m  
1/500

Equevillon, secteur 7, bâtiment 1  
(d'après Charlier, Leng 1989)



<b>Type d'intervention :</b>	<input type="checkbox"/> fouille programmée <input checked="" type="checkbox"/> fouille de sauvetage <input type="checkbox"/> fouille ancienne	des années 70 à 2001
------------------------------	--	----------------------

**Bibliographie :**

Charlier, Leng 1989

**DESCRIPTION / ORGANISATION****Typologie :** type 3**Description de la maison :** plan complet

Cet ensemble est composé de deux ailes d'habitation comportant chacune deux pièces (1-2 et 4-5), qui sont disposées de part et d'autre d'une cour (3).

<input type="checkbox"/> portique de façade	<input type="checkbox"/> local commercial	<input type="checkbox"/> local de service	<input type="checkbox"/> étage	<input type="checkbox"/> pièce chauffée	<input type="checkbox"/> atrium
<input type="checkbox"/> auvent / appentis	<input type="checkbox"/> local artisanal	<input type="checkbox"/> cave	<input type="checkbox"/> pièce d'apparat	<input checked="" type="checkbox"/> cour extérieure	<input type="checkbox"/> péristyle

<b>Longueur (max) :</b> 15,50	<b>Longueur (min) :</b> 14	<b>Surface reconnue :</b> 192	<b>Surface découverte :</b> 70
<b>Largeur (max) :</b> 13	<b>Largeur (min) :</b>		<b>Surface estimée :</b>

**DATATION / OCCUPATION**

<b>Date de construction :</b>	<b>Occupation antérieure :</b>
début du II <sup>e</sup> siècle	oui : atelier métallurgique

<b>Date abandon / destruction :</b>	<b>Occupation postérieure :</b>
fin du II <sup>e</sup> siècle ?	non

**SITUATION TOPOGRAPHIQUE ANTIQUE**

Cet ensemble est installé dans la partie ouest de la ville.

**COMMENTAIRES / COMPLÉMENTS**

D'autres bâtiments conjuguant partie résidentielle et zone à vocation artisanale ont été mis au jour dans ce secteur de la ville. Mais, les données sont insuffisantes pour en permettre une présentation. On peut cependant préciser que l'ensemble des bâtiments est construit de manière identique.

### AMÉNAGEMENTS

- four
- foyer
- hypocauste
- aménagements liés à l'eau
- autres

présence d'un foyer dans l'espace 5

une fosse est attestée dans la cour 3

### MATÉRIAUX MIS EN ŒUVRE

**Murs :**  architecture de terre et de bois  architecture mixte  architecture de pierre  non conservés  non renseigné

**Fondations :**  sans  sablières  solins  craie pilée  pierre  hérisson  autre  tranchée de récupération  NR

Les fondations, ainsi que les soubassements des murs, sont construits en moellons de pierre. L'élévation n'est pas connue.

**Sols :**  terre battue  craie pilée  pierres et cailloutis  béton  mortier  mosaïque  autre  NC  NR

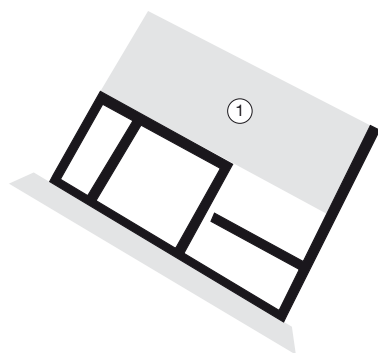
Les locaux 1, 2, 4 et 5 sont dallés de pierres plates.

**Toiture :**  tuiles  matériaux périssables  autres  non renseigné

### DÉCORS

mosaïque  peintures murales  autres  absence de décoration  non renseigné

### RÉAMÉNAGEMENTS / REMANIEMENTS



0 20 m  
1/500

Equevillon, secteur 7, ensemble 2  
(d'après Charlier, Leng 1989)

<b>Type d'intervention :</b>	<input type="checkbox"/> fouille programmée <input checked="" type="checkbox"/> fouille de sauvetage <input type="checkbox"/> fouille ancienne	des années 1970 à 2001
<b>Bibliographie :</b>		
Charlier, Leng 1989		

DESCRIPTION / ORGANISATION	
<b>Typologie :</b>	type 3
<b>Description de la maison :</b>	plan incomplet
Cet ensemble est constitué de quatre pièces, qui sont bordées par une cour au nord (1). La fonction de ces différents espaces n'est pas connue.	
<input type="checkbox"/> portique de façade <input type="checkbox"/> local commercial <input type="checkbox"/> local de service <input type="checkbox"/> étage <input type="checkbox"/> pièce chauffée <input type="checkbox"/> atrium <input type="checkbox"/> auvent / appentis <input type="checkbox"/> local artisanal <input type="checkbox"/> cave <input type="checkbox"/> pièce d'apparat <input checked="" type="checkbox"/> cour extérieure <input type="checkbox"/> péristyle	
<b>Longueur (max) :</b>	14
<b>Longueur (min) :</b>	
<b>Largeur (max) :</b>	18
<b>Largeur (min) :</b>	
<b>Surface reconnue :</b>	252
<b>Surface découverte :</b>	110
<b>Surface estimée :</b>	

DATATION / OCCUPATION	
<b>Date de construction :</b>	<b>Occupation antérieure :</b>
I <sup>er</sup> siècle	non
<b>Date abandon / destruction :</b>	<b>Occupation postérieure :</b>
non renseignée	non

SITUATION TOPOGRAPHIQUE ANTIQUE
Cette construction se trouve dans le secteur ouest de la ville.

COMMENTAIRES / COMPLÉMENTS
D'autres bâtiments conjuguant partie résidentielle et zone à vocation artisanale ont été mis au jour dans ce secteur de la ville. Mais, les données sont insuffisantes pour en permettre une présentation. On peut cependant préciser que l'ensemble des bâtiments est construit de manière identique.

### AMÉNAGEMENTS

- four
- foyer
- hypocauste
- aménagements liés à l'eau
- autres

### MATÉRIAUX MIS EN ŒUVRE

**Murs :**  architecture de terre et de bois  architecture mixte  architecture de pierre  non conservés  non renseigné

**Fondations :**  sans  sablières  solins  craie pilée  pierre  hérisson  autre  tranchée de récupération  NR

Les murs sont faits en moellons de pierre.

**Sols :**  terre battue  craie pilée  pierres et cailloutis  béton  mortier  mosaïque  autre  NC  NR

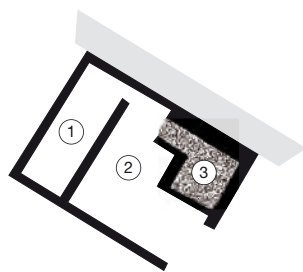
Les sols sont faits de pierre : pierres disposées à plat ou hérisson.

**Toiture :**  tuiles  matériaux périssables  autres  non renseigné

### DÉCORS

mosaïque  peintures murales  autres  absence de décoration  non renseigné

### RÉAMÉNAGEMENTS / REMANIEMENTS



0 20 m  
1/500

Equevillon, secteur 7, ensemble 4  
(d'après Charlier, Leng 1989)

<b>Type d'intervention :</b>	<input type="checkbox"/> fouille programmée <input checked="" type="checkbox"/> fouille de sauvetage <input type="checkbox"/> fouille ancienne	des années 1970 à 2001
------------------------------	--	------------------------

**Bibliographie :**

Charlier, Leng 1989

**DESCRIPTION / ORGANISATION****Typologie :** type 4**Description de la maison :** plan incomplet

Cette construction est constituée d'un vaste espace (2), bordé sur son côté ouest par un local rectangulaire (1), et dans l'angle nord-est duquel se trouve une cave (3) profonde de 2,20 m.

- |   |   |   |  |  |                                    |
|---|---|---|--|--|------------------------------------|
| <input type="checkbox"/> portique de façade | <input type="checkbox"/> local commercial | <input type="checkbox"/> local de service | <input type="checkbox"/> étage           | <input type="checkbox"/> pièce chauffée  | <input type="checkbox"/> atrium    |
| <input type="checkbox"/> auvent / appentis  | <input type="checkbox"/> local artisanal  | <input checked="" type="checkbox"/> cave  | <input type="checkbox"/> pièce d'apparat | <input type="checkbox"/> cour extérieure | <input type="checkbox"/> péristyle |

**Longueur (max) :** 9,50      **Longueur (min) :**   
**Largeur (max) :** 13      **Largeur (min) :**   
**Surface reconnue :** 123,50      **Surface découverte :**   
**Surface estimée :**

**DATATION / OCCUPATION**

**Date de construction :** I<sup>er</sup> siècle      **Occupation antérieure :** non

**Date abandon / destruction :** non renseignée      **Occupation postérieure :** non

**SITUATION TOPOGRAPHIQUE ANTIQUE**

Cette construction se trouve dans le secteur ouest de la ville.

**COMMENTAIRES / COMPLÉMENTS**

D'autres bâtiments conjuguant partie résidentielle et zone à vocation artisanale ont été mis au jour dans ce secteur de la ville. Mais, les données sont insuffisantes pour en permettre une présentation. On peut cependant préciser que l'ensemble des bâtiments est construit de manière identique.

### AMÉNAGEMENTS

- four
- foyer
- hypocauste
- aménagements liés à l'eau
- autres

### MATÉRIAUX MIS EN ŒUVRE

**Murs :**  architecture de terre et de bois  architecture mixte  architecture de pierre  non conservés  non renseigné

**Fondations :**  sans  sablières  solins  craie pilée  pierre  hérisson  autre  tranchée de récupération  NR

Les fondations et les soubassements des murs sont faits en petit appareil, ils supportaient une élévation en pisé.  
Les murs de la cave sont constitués de moellons de pierre.

**Sols :**  terre battue  craie pilée  pierres et cailloutis  béton  mortier  mosaïque  autre  NC  NR

Les sols sont faits de pierre : pierres disposées à plat ou en hérisson.

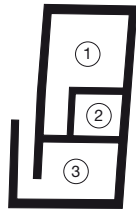
**Toiture :**  tuiles  matériaux périssables  autres  non renseigné

### DÉCORS

mosaïque  peintures murales  autres  absence de décoration  non renseigné

### RÉAMÉNAGEMENTS / REMANIEMENTS





0 20 m  
1/500

Type d'intervention :	<input type="checkbox"/> fouille programmée	des années 70 à 2001
	<input checked="" type="checkbox"/> fouille de sauvetage	
	<input type="checkbox"/> fouille ancienne	

## Bibliographie :

Leng 1990c

## DESCRIPTION / ORGANISATION

Typologie : type 4

Description de la maison : plan incomplet

Ce bâtiment, placé sur une terrasse, comporte au moins trois pièces d'habitation : deux salles septentrionales (1 et 2) et une autre au sud (3) enterrée, à laquelle on accédait par un escalier en bois. Cette dernière est éclairée par trois soupiraux ébrasés.

- |   |   |   |  |  |                                    |
|---|---|---|--|--|------------------------------------|
| <input type="checkbox"/> portique de façade | <input type="checkbox"/> local commercial | <input type="checkbox"/> local de service | <input type="checkbox"/> étage           | <input type="checkbox"/> pièce chauffée  | <input type="checkbox"/> atrium    |
| <input type="checkbox"/> auvent / appentis  | <input type="checkbox"/> local artisanal  | <input type="checkbox"/> cave             | <input type="checkbox"/> pièce d'apparat | <input type="checkbox"/> cour extérieure | <input type="checkbox"/> péristyle |

Longueur (max) : 13

Longueur (min) :

Surface reconnue : 88,5

Surface découverte :

Largeur (max) : 7,50

Largeur (min) : 6,10

Surface estimée :

## DATATION / OCCUPATION

Date de construction :

milieu du I<sup>er</sup> siècle

Occupation antérieure :

non

Date abandon / destruction :

début du III<sup>e</sup> siècle

Occupation postérieure :

non

## SITUATION TOPOGRAPHIQUE ANTIQUE

Cette construction se trouve dans la partie est de l'agglomération.

## COMMENTAIRES / COMPLÉMENTS

### AMÉNAGEMENTS

- four
- foyer
- hypocauste
- aménagements liés à l'eau
- autres

### MATÉRIAUX MIS EN ŒUVRE

**Murs :**  architecture de terre et de bois  architecture mixte  architecture de pierre  non conservés  non renseigné

**Fondations :**  sans  sablières  solins  craie pilée  pierre  hérisson  autre  tranchée de récupération  NR

Sous le niveau du sol des salles 1 et 2, les murs sont composés de sept assises de pierre, présentant des joints tirés au fer. Les murs de la pièce enterrée sont en petit appareil et reposent directement sur la roche.

**Sols :**  terre battue  craie pilée  pierres et cailloutis  béton  mortier  mosaïque  autre  NC  NR

Le sol des pièces 1 et 2 est composé d'argile tassée, mêlée de graviers.

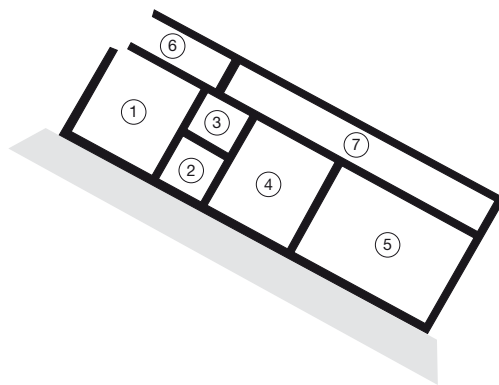
**Toiture :**  tuiles  matériaux périssables  autres  non renseigné

### DÉCORS

mosaïque  peintures murales  autres  absence de décoration  non renseigné

Les murs des pièces 1 et 2 étaient recouverts d'enduits peints.

### RÉAMÉNAGEMENTS / REMANIEMENTS



0 20 m  
1/500

Equevillon, secteur 10  
(d'après Charlier, Leng 1989, fig. 22)

<b>Type d'intervention :</b>	<input type="checkbox"/> fouille programmée <input checked="" type="checkbox"/> fouille de sauvetage <input type="checkbox"/> fouille ancienne	des années 1970 à 2001
------------------------------	--	------------------------

**Bibliographie :**

Charlier, Leng 1989

**DESCRIPTION / ORGANISATION****Typologie :** type 4**Description de la maison :** plan incomplet

Cette construction mêle zone résidentielle et partie dévolue à des activités artisanales ou commerciales. Elle comporte sept espaces, cinq d'entre eux sont disposés en enfilade (1 à 5), et ils sont longés au nord par ce qui semble être un couloir (7) et une sixième salle (6) qui n'a pas été fouillée complètement. Il semble que les pièces 2, 3 et 4 aient abrité l'habitat. La fonction des autres espaces n'est pas assurée.

<input type="checkbox"/> portique de façade	<input checked="" type="checkbox"/> local commercial	<input type="checkbox"/> local de service	<input type="checkbox"/> étage	<input type="checkbox"/> pièce chauffée	<input type="checkbox"/> atrium
<input type="checkbox"/> auvent / appentis	<input checked="" type="checkbox"/> local artisanal	<input type="checkbox"/> cave	<input type="checkbox"/> pièce d'apparat	<input type="checkbox"/> cour extérieure	<input type="checkbox"/> péristyle

<b>Longueur (max) :</b> 10,30	<b>Longueur (min) :</b>	<b>Surface reconnue :</b> 283	<b>Surface découverte :</b>
<b>Largeur (max) :</b> 27,50	<b>Largeur (min) :</b>		<b>Surface estimée :</b>

**DATATION / OCCUPATION**

<b>Date de construction :</b> I <sup>er</sup> siècle	<b>Occupation antérieure :</b> non
<b>Date abandon / destruction :</b> non renseignée	<b>Occupation postérieure :</b> non

**SITUATION TOPOGRAPHIQUE ANTIQUE**

Cet ensemble est situé dans la partie est de la ville.

**COMMENTAIRES / COMPLÉMENTS**

### AMÉNAGEMENTS

- four
- foyer
- hypocauste
- aménagements liés à l'eau
- autres

des foyers sont attestés dans les pièces 1, 4 et 5

présence de deux fosses dans la salle 5

### MATÉRIAUX MIS EN ŒUVRE

**Murs :**  architecture de terre et de bois  architecture mixte  architecture de pierre  non conservés  non renseigné

**Fondations :**  sans  sablières  solins  craie pilée  pierre  hérisson  autre  tranchée de récupération  NR

Les fondations qui sont limitées à une ou deux assises de pierres, sont directement posées sur le substrat.

Les murs sont construits en petit appareil de moellons disposés assises irrégulières, liées au mortier.

**Sols :**  terre battue  craie pilée  pierres et cailloutis  béton  mortier  mosaïque  autre  NC  NR

Les sols sont en terre battue.

**Toiture :**  tuiles  matériaux périssables  autres  non renseigné

### DÉCORS

mosaïque  peintures murales  autres  absence de décoration  non renseigné

### RÉAMÉNAGEMENTS / REMANIEMENTS



0 20 m  
1/500

Equevillon, secteur 11, état 1  
(d'après Leng 1990c)

<b>Type d'intervention :</b>	<input type="checkbox"/> fouille programmée <input checked="" type="checkbox"/> fouille de sauvetage <input type="checkbox"/> fouille ancienne	des années 70 à 2001
<b>Bibliographie :</b>		
Leng 1990c		

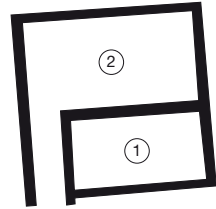
DESCRIPTION / ORGANISATION	
<b>Typologie :</b>	type 4
<b>Description de la maison :</b>	plan incomplet
<p>Cette construction est composée d'une unique pièce à vocation d'habitation.</p>	
<input type="checkbox"/> portique de façade <input type="checkbox"/> local commercial <input type="checkbox"/> local de service <input type="checkbox"/> étage <input type="checkbox"/> pièce chauffée <input type="checkbox"/> <i>atrium</i> <input type="checkbox"/> auvent / appentis <input type="checkbox"/> local artisanal <input type="checkbox"/> cave <input type="checkbox"/> pièce d'apparat <input type="checkbox"/> cour extérieure <input type="checkbox"/> péristyle	
<b>Longueur (max) :</b>	10
<b>Longueur (min) :</b>	
<b>Largeur (max) :</b>	5,50
<b>Largeur (min) :</b>	
<b>Surface reconnue :</b>	55
<b>Surface découverte :</b>	
<b>Surface estimée :</b>	

DATATION / OCCUPATION	
<b>Date de construction :</b>	<b>Occupation antérieure :</b>
époque augustéenne	non
<b>Date abandon / destruction :</b>	<b>Occupation postérieure :</b>
III <sup>e</sup> siècle	non

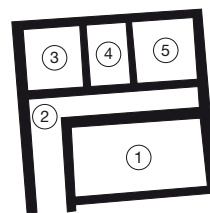
SITUATION TOPOGRAPHIQUE ANTIQUE
Cet ensemble est situé au sud-ouest de l'agglomération.

COMMENTAIRES / COMPLÉMENTS

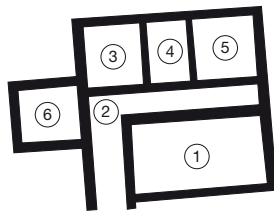




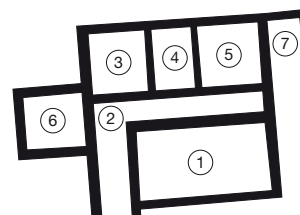
extension du début du 1er siècle



aménagements du début du 1er siècle



milieu du 1er siècle



début du IIIe siècle



### AMÉNAGEMENTS

- four
- foyer
- hypocauste
- aménagements liés à l'eau
- autres

### MATÉRIAUX MIS EN ŒUVRE

**Murs :**  architecture de terre et de bois  architecture mixte  architecture de pierre  non conservés  non renseigné

**Fondations :**  sans  sablières  solins  craie pilée  pierre  hérisson  autre  tranchée de récupération  NR

La base des murs est constituée de moellons de pierre de taille assez importante.

**Sols :**  terre battue  craie pilée  pierres et cailloutis  béton  mortier  mosaïque  autre  NC  NR

Le sol de cette salle est composé de terre argileuse, dans laquelle se trouvent quelques fragments de terre cuite.

**Toiture :**  tuiles  matériaux périssables  autres  non renseigné

### DÉCORS

mosaïque  peintures murales  autres  absence de décoration  non renseigné

### RÉAMÉNAGEMENTS / REMANIEMENTS

**Début du I<sup>er</sup> siècle :** le bâtiment est agrandi par l'adjonction de nouvelles pièces au nord de la salle 1 ; la fonction résidentielle est transféré dans cette nouvelle partie. La destination du local 1 à cette période n'est pas connue.

La pièce 1 est bordée par une salle en L (2) formant une sorte de couloir à l'ouest.

Trois pièces (3, 4 et 5) ferment le bâtiment au nord ; des foyers ont été découverts dans les locaux 3 et 4.

Les soubassements des murs, ainsi que les fondations, sont constitués de moellons de pierre liés au mortier, et l'élévation était en pisé.

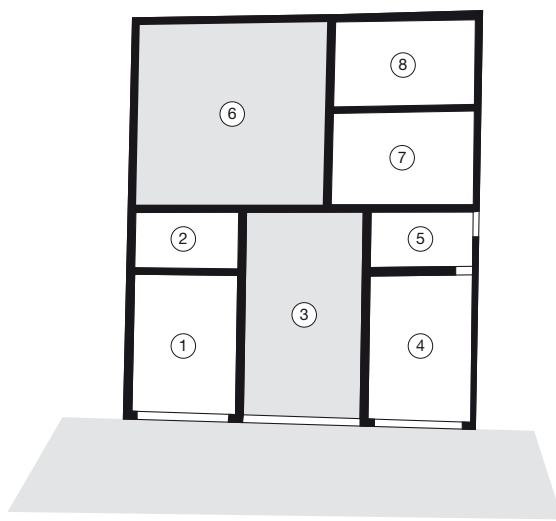
Des enduits peints sont attestés dans la pièce 4.

Les sols des pièces 3 et 5 étaient en terre battue, alors que celui de la salle 4 était recouvert de dalles de pierre.

Le toit était couvert de tuiles.

**Milieu du I<sup>er</sup> siècle :** une nouvelle salle (6) est construite le long de la façade ouest. Un foyer est présent contre le mur est.

**Début du III<sup>e</sup> siècle :** une petite salle (7), dont les limites est et sud ne sont pas connues, est ajoutée sur la face est de la maison. Il s'agit probablement d'un appentis.



0 20 m  
1/500

Kembs, Rittacker, Mittelweg, rue des Prés, "domus", phase 1  
(d'après Viroulet 1989a, p. 15)

<b>Type d'intervention :</b>	<input type="checkbox"/> fouille programmée <input checked="" type="checkbox"/> fouille de sauvetage <input type="checkbox"/> fouille ancienne	1986-1988, J.-J. Viroulet, fouille du CRAS
------------------------------	--	--

**Bibliographie :**

Viroulet 1986	Viroulet 1989b
Viroulet 1987	Zehner 1998 : 215-217
Viroulet 1988	
Viroulet 1989a	

**DESCRIPTION / ORGANISATION**

**Typologie :** type 3

**Description de la maison :** plan complet

Le bâtiment, composé de deux parties distinctes, est organisé selon un axe médian est-ouest.

La partie avant de la maison comprend cinq espaces différents, distribués symétriquement de part et d'autre de l'espace 3. Trois pièces (2, 3 et 4) ouvrent sur la voie par le biais de larges baies (d'environ 6 m) ; les pièces 1 et 4, qui sont indépendantes du reste de la maison, étaient fermées par une structure légère en bois. La salle centrale 3 constitue sans doute l'entrée principale du bâtiment, il s'agit vraisemblablement d'une cour couverte. Cette zone du bâtiment paraît destinée au commerce et au travail artisanal : certains éléments découverts laissent penser qu'une activité de forge existait dans les salles 1 et 4. Les salles 2 et 5 correspondent alors sans doute à des arrière-boutiques.

La partie habitation occupe l'arrière de la maison. Elle est composée de trois espaces, deux d'entre eux (7 et 8) semblent destinés au logement. Le dernier (6) est de grandes dimensions, sa superficie (il occupe plus de la moitié de la surface habitable, 145 m<sup>2</sup> environ), ainsi que la présence d'un puits dans sa partie occidentale, laisse supposer qu'il n'était pas couvert dans sa totalité, il est possible d'envisager l'existence d'un système d'appentis ait existé.

Le passage permettant de passer d'une partie du bâtiment à l'autre se trouvait entre les cours 3 et 6.

portique de façade     local commercial     local de service     étage     pièce chauffée     atrium  
 auvent / appentis     local artisanal     cave     pièce d'apparat     cour extérieure     péristyle

**Longueur (max) :** 27,7    **Longueur (min) :** 26,4    **Surface reconnue :** 663,41    **Surface découverte :** 252  
**Largeur (max) :** 23,95    **Largeur (min) :** 23,8    **Surface estimée :**

**DATATION / OCCUPATION**

**Date de construction :** première moitié du I<sup>er</sup> siècle ap. J.-C.    **Occupation antérieure :** non

**Date abandon / destruction :** fin du II<sup>e</sup> siècle    **Occupation postérieure :** nouvelle construction : galerie comportant un angle droit

**SITUATION TOPOGRAPHIQUE ANTIQUE**

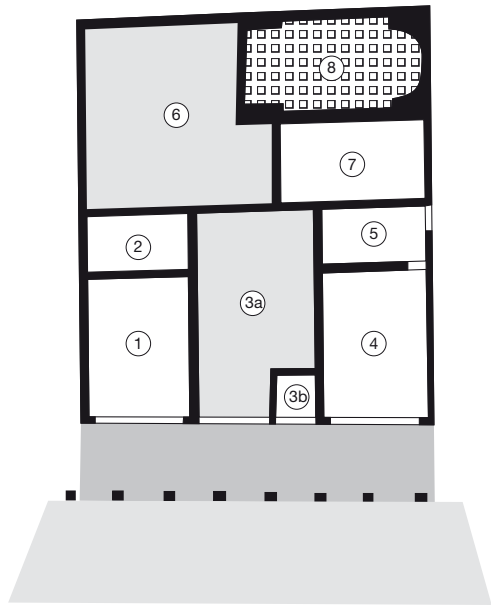
Le bâtiment est installé le long de la voie principale nord-sud.

**COMMENTAIRES / COMPLÉMENTS**

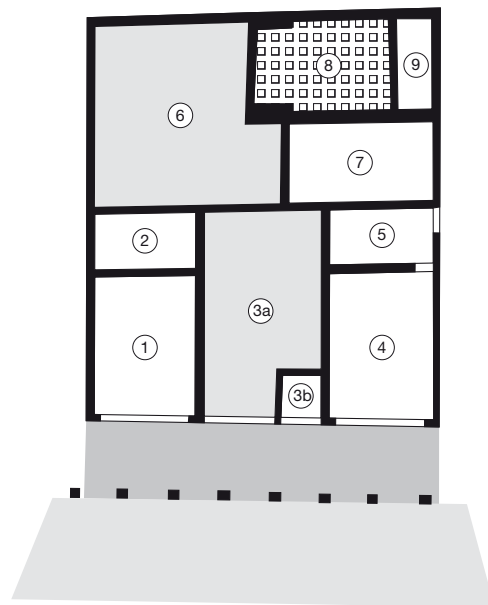
La faible surface de la zone habitable (un peu plus de 100 m<sup>2</sup>) par rapport à la superficie totale, ainsi que la largeur importante des fondations, 0,55 m, permettent d'envisager la présence d'un étage.

Il faut signaler la présence, le long du mur ouest, d'une construction non maçonnerie réalisée en moellons calcaires et en fragments de céramique.

Des terrassements préliminaires ont été réalisés : ils ont consisté en l'apport d'une couche de limon répandue uniformément sur l'ensemble de la construction et aux environs qui permet la datation du bâtiment grâce à 100 kg de céramique.



phase 2



phase 3



Kembs, Rittyacker, Mittelweg, rue des Prés, "domus", phases 2 et 3  
(d'après Viroulet 1989a, p. 24 et 35)

### AMÉNAGEMENTS

- four
- foyer
- hypocauste
- aménagements liés à l'eau
- autres

trois foyers dans le local 1 et deux dans la salle 4

présence de ce qui semble être un caniveau dans la pièce 5 et d'un puits dans la pièce 6  
une fosse dans le local 4 (éléments ferreux vitrifiés et plombifères, grande quantité de cendres)

### MATÉRIAUX MIS EN ŒUVRE

**Murs :**  architecture de terre et de bois  architecture mixte  architecture de pierre  non conservés  non renseigné

**Fondations :**  sans  sablières  solins  craie pilée  pierre  hérisson  autre  tranchée de récupération  NR

Les fondations des murs, larges d'environ 0,65 m et profondes de 0,50 à 0,60 m, sont quasiment les seuls éléments conservés. Elles sont constituées d'un béton de galets et de mortier de chaux disposés en couches successives.

Quelques assises (au maximum deux) étaient encore en place sur les fondations : elles correspondent à un petit appareil quadrangulaire jointoyé.

Les piédroits des baies ouvrant sur la rue étaient faits de moellons calcaires taillés.

**Sols :**  terre battue  craie pilée  pierres et cailloutis  béton  mortier  mosaïque  autre  NC  NR

Seul le sol de la cour 3 a été retrouvé : il s'agit de gravier damé.

**Toiture :**  tuiles  matériaux périssables  autres  non renseigné

### DÉCORS

mosaïque  peintures murales  autres  absence de décoration  non renseigné

### RÉAMÉNAGEMENTS / REMANIEMENTS

#### Deuxième moitié du I<sup>er</sup> siècle (phase 2) :

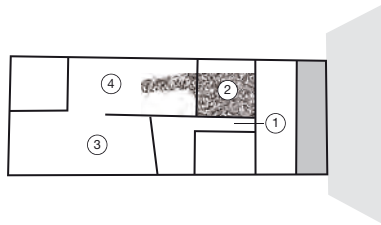
Un portique de façade sur plate-forme maçonnée (*tegulae*, moellons de calcaire et mortier de chaux) est ajouté. Le mode de construction des colonnes est peu commun dans nos régions mais il se rencontre à Pompéi. Il s'agit d'une maçonnerie en quart-de-rond de briques, recouverte de mortier peint en rouge.

Une petite pièce (3b) est construite dans l'angle de la grande cour 3, qui est ainsi légèrement réduite. Il pourrait s'agir d'une cage d'escalier.

Dans la partie privée, une pièce chauffée (bains ?) est installée à l'emplacement de la salle 8 qui est agrandie au détriment de la pièce 7. La pièce chauffée est fermée au nord par une abside couverte d'une voûte en cul-de-four.

#### Début du II<sup>e</sup> siècle (phase 3) :

La salle chauffée (8) est réaménagée : l'abside est condamnée, le *prae-furnium* (9) se trouve au nord de la pièce qui est chauffée grâce à un canal de chauffe en briques.



0 20 m  
1/500

Ladenburg, *Kellerei*, quartier ouest, maison B, état 2a  
(d'après Kaiser, Sommer 1994)

<b>Type d'intervention :</b>	<input type="checkbox"/> fouille programmée <input checked="" type="checkbox"/> fouille de sauvetage <input type="checkbox"/> fouille ancienne	1981-1986 et 1990
------------------------------	--	-------------------

**Bibliographie :**

Kaiser, Sommer 1994

**DESCRIPTION / ORGANISATION****Typologie :** type 2**Description de la maison :** plan incomplet

Cette maison est composée d'une pièce qui occupe toute la largeur du bâtiment, elle était probablement le siège d'activités commerciales.

On accédait aux salles arrières par le biais du couloir (1) placé entre deux locaux. On débouchait alors dans une vaste salle (3) qui occupe toute la partie sud du bâtiment, la partie nord comportant deux pièces. Dans la salle 4, se trouvait l'escalier permettant de descendre dans la cave présente sous le local 2. Ce secteur abritait les pièces à vivre et des activités artisanales.

<input checked="" type="checkbox"/> portique de façade	<input type="checkbox"/> local commercial	<input type="checkbox"/> local de service	<input type="checkbox"/> étage	<input type="checkbox"/> pièce chauffée	<input type="checkbox"/> atrium
<input type="checkbox"/> auvent / appentis	<input checked="" type="checkbox"/> local artisanal	<input checked="" type="checkbox"/> cave	<input type="checkbox"/> pièce d'apparat	<input type="checkbox"/> cour extérieure	<input type="checkbox"/> péristyle

<b>Longueur (max) :</b> 19	<b>Longueur (min) :</b>	<b>Surface reconnue :</b> 133	<b>Surface découverte :</b>
<b>Largeur (max) :</b> 7	<b>Largeur (min) :</b>		<b>Surface estimée :</b>

**DATATION / OCCUPATION**

<b>Date de construction :</b> dernier quart du I <sup>er</sup> siècle	<b>Occupation antérieure :</b> oui (pas de fiche réalisée)
--	---

<b>Date abandon / destruction :</b> deuxième moitié du II <sup>e</sup> siècle	<b>Occupation postérieure :</b> oui (pas de fiche réalisée)
--	--

**SITUATION TOPOGRAPHIQUE ANTIQUE**

Cet ensemble est situé dans la partie nord de l'agglomération.

**COMMENTAIRES / COMPLÉMENTS**

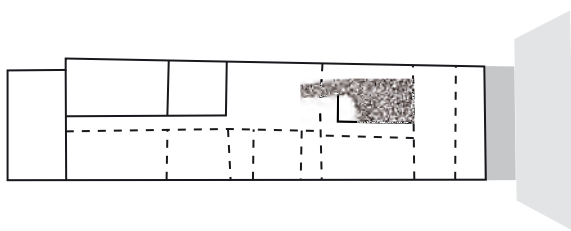
Les constructions de la phase 2 faisaient partie du *vicus* militaire lié au camp I de *Lopodunum*. Elles sont installées en bordure d'une place large de 36 m, qui courait sur 180 m jusqu'à la porte du camp.

Les bâtiments installés ensuite dans ce secteur seront construits en pierre.

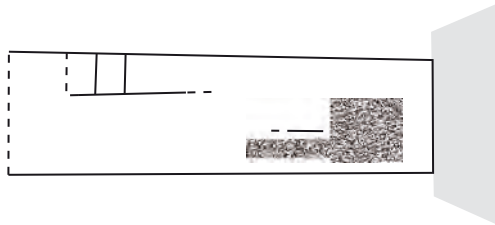
Huit maisons ont été repérées. Cependant, les données sont insuffisantes pour quatre d'entre elles pour permettre une présentation ici.



état 2c



état 3b



0 20 m  
1/500

Ladenburg, *Kellerei*, quartier ouest, maison B, états 2c et 3b  
(d'après Kaiser, Sommer 1994)

### AMÉNAGEMENTS

- four
- foyer
- hypocauste
- aménagements liés à l'eau
- autres

### MATÉRIAUX MIS EN ŒUVRE

**Murs :**  architecture de terre et de bois  architecture mixte  architecture de pierre  non conservés  non renseigné

**Fondations :**  sans  sablières  solins  craie pilée  pierre  hérisson  autre  tranchée de récupération  NR

Les murs sont à ossature de bois et torchis.

**Sols :**  terre battue  craie pilée  pierres et cailloutis  béton  mortier  mosaïque  autre  NC  NR

**Toiture :**  tuiles  matériaux périssables  autres  non renseigné

### DÉCORS

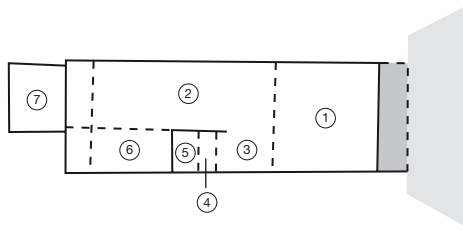
mosaïque  peintures murales  autres  absence de décoration  non renseigné

### RÉAMÉNAGEMENTS / REMANIEMENTS

Le bâtiment est ensuite agrandi à deux reprises par l'adjonction de nouvelles salles à l'arrière. On remarque aussi des réorganisations des pièces dans la partie centrale.

**Au début du II<sup>e</sup> siècle**, la maison est reconstruite selon les mêmes techniques, dans des limites identiques. La cave de l'état précédent est remblayée et une nouvelle est construite dans la partie sud de la maison.

L'organisation interne est mal perçue, aucune pièce n'a pu être mise en évidence.



0 20 m  
1/500

Ladenburg, *Kellerei*, quartier ouest, maison C, état 2a  
(d'après Kaiser, Sommer 1994)

<b>Type d'intervention :</b>	<input type="checkbox"/> fouille programmée <input checked="" type="checkbox"/> fouille de sauvetage <input type="checkbox"/> fouille ancienne	1981-1986 et 1990
------------------------------	--	-------------------

**Bibliographie :**

Kaiser, Sommer 1994

**DESCRIPTION / ORGANISATION****Typologie :** type 2**Description de la maison :** plan incomplet

Cette maison possède à l'avant une pièce (1) probablement destinée au commerce qui ouvrait sur la rue. L'arrière quant à lui abritait l'habitation et des espaces réservés au travail artisanal. La partie nord semble composée d'un grand espace (2) le long duquel on trouve quatre salles alignées (3 à 6). Deux autres locaux plus petits occupent la partie arrière. Depuis la salle 7, on accédait à une dernière pièce isolée à l'ouest.

<input checked="" type="checkbox"/> portique de façade	<input type="checkbox"/> local commercial	<input type="checkbox"/> local de service	<input type="checkbox"/> étage	<input type="checkbox"/> pièce chauffée	<input type="checkbox"/> atrium
<input type="checkbox"/> auvent / appentis	<input checked="" type="checkbox"/> local artisanal	<input type="checkbox"/> cave	<input type="checkbox"/> pièce d'apparat	<input type="checkbox"/> cour extérieure	<input type="checkbox"/> péristyle

<b>Longueur (max) :</b> 24,4	<b>Longueur (min) :</b>	<b>Surface reconnue :</b> 132	<b>Surface découverte :</b>
<b>Largeur (max) :</b> 5,4	<b>Largeur (min) :</b>		<b>Surface estimée :</b>

**DATATION / OCCUPATION**

<b>Date de construction :</b> dernier quart du I <sup>er</sup> siècle	<b>Occupation antérieure :</b> oui (pas de fiche réalisée)
<b>Date abandon / destruction :</b> deuxième moitié du II <sup>e</sup> siècle	<b>Occupation postérieure :</b> non renseignée

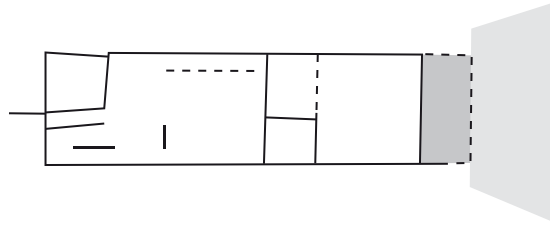
**SITUATION TOPOGRAPHIQUE ANTIQUE**

Cet ensemble est situé dans la partie nord de l'agglomération.

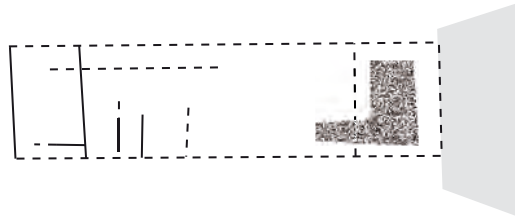
**COMMENTAIRES / COMPLÉMENTS**

Les constructions de la phase 2 faisaient partie du *vicus* militaire lié au camp I de *Lopodunum*. Elles sont installées en bordure d'une place large de 36 m, qui courait sur 180 m jusqu'à la porte du camp.  
 Les bâtiments installés ensuite dans ce secteur seront construits en pierre.  
 Huit maisons ont été repérées. Cependant, les données sont insuffisantes pour quatre d'entre elles pour permettre une présentation ici.

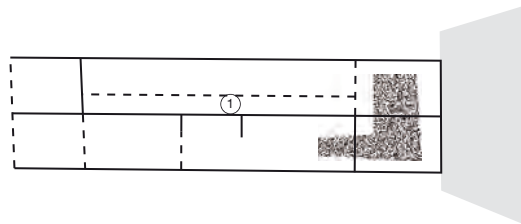
état 2b



état 3a



état 3b



0 20 m  
1/500

### AMÉNAGEMENTS

- four
- foyer
- hypocauste
- aménagements liés à l'eau
- autres

### MATÉRIAUX MIS EN ŒUVRE

**Murs :**  architecture de terre et de bois  architecture mixte  architecture de pierre  non conservés  non renseigné

**Fondations :**  sans  sablières  solins  craie pilée  pierre  hérisson  autre  tranchée de récupération  NR

Les murs sont à ossature de bois et torchis.

**Sols :**  terre battue  craie pilée  pierres et cailloutis  béton  mortier  mosaïque  autre  NC  NR

**Toiture :**  tuiles  matériaux périssables  autres  non renseigné

### DÉCORS

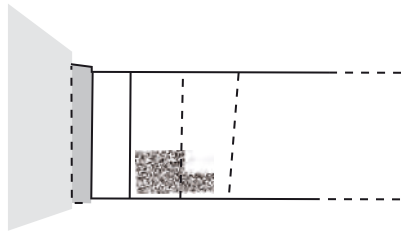
mosaïque  peintures murales  autres  absence de décoration  non renseigné

### RÉAMÉNAGEMENTS / REMANIEMENTS

Des réaménagements sont effectués dans **la deuxième moitié du I<sup>er</sup> siècle** et consiste en une réorganisation interne partielle, sans que la fonction des différentes zones de la maison ne change.

**Début du II<sup>e</sup> siècle :** le bâtiment est reconstruit de la même manière, au même emplacement. Il est divisé en deux par une cloison qui le traverse de part en part et autour de laquelle sont distribuées les différentes pièces. On note la présence d'un couloir dans sa partie centrale (1). Il faut également signaler l'installation d'une cave sous le sol de la pièce de façade. Son escalier débouchait dans la pièce 2.

Juqu'à sa destruction dans **la deuxième moitié du II<sup>e</sup> siècle**, ce bâtiment subira d'autres remaniements internes.



0 20 m  
1/500

Ladenburg, *Kellerei*, quartier est, maison G, état 2a  
(d'après Kaiser, Sommer 1994)

<b>Type d'intervention :</b>	<input type="checkbox"/> fouille programmée <input checked="" type="checkbox"/> fouille de sauvetage <input type="checkbox"/> fouille ancienne	1981-1986 et 1990
------------------------------	--	-------------------

**Bibliographie :**

Kaiser, Sommer 1994

**DESCRIPTION / ORGANISATION****Typologie :** type 2**Description de la maison :** plan incomplet

Dans ce bâtiment de plan rectangulaire ont été relevées au moins quatre pièces disposées en enfilade et occupant toute la largeur de la maison. Les trois premières qui se développent d'ouest en est sont de taille sensiblement identique. A l'arrière, se trouve une grande salle dont on ne connaît pas le limite est. On note l'existence d'une cave sous la pièce 2, on y accédait depuis la salle 3. Il est possible que des cloisons, disparues, aient divisé ces différents locaux.

<input checked="" type="checkbox"/> portique de façade	<input type="checkbox"/> local commercial	<input type="checkbox"/> local de service	<input type="checkbox"/> étage	<input type="checkbox"/> pièce chauffée	<input type="checkbox"/> atrium
<input type="checkbox"/> auvent / appentis	<input checked="" type="checkbox"/> local artisanal	<input checked="" type="checkbox"/> cave	<input type="checkbox"/> pièce d'apparat	<input type="checkbox"/> cour extérieure	<input type="checkbox"/> péristyle

<b>Longueur (max) :</b> <input type="text"/>	<b>Longueur (min) :</b> <input type="text" value="20"/>	<b>Surface reconnue :</b> <input type="text" value="144"/>	<b>Surface découverte :</b> <input type="text"/>
<b>Largeur (max) :</b> <input type="text" value="7,2"/>	<b>Largeur (min) :</b> <input type="text"/>	<b>Surface estimée :</b> <input type="text"/>	

**DATATION / OCCUPATION**

<b>Date de construction :</b> <input type="text" value="dernier quart du I&lt;sup&gt;er&lt;/sup&gt; siècle"/>	<b>Occupation antérieure :</b> <input type="text" value="oui (pas de fiche réalisée)"/>
--	--

<b>Date abandon / destruction :</b> <input type="text" value="deuxième moitié du II&lt;sup&gt;e&lt;/sup&gt; siècle"/>	<b>Occupation postérieure :</b> <input type="text" value="oui (pas de fiche réalisée)"/>
--	---

**SITUATION TOPOGRAPHIQUE ANTIQUE**

Cet ensemble est situé dans la partie nord de l'agglomération.

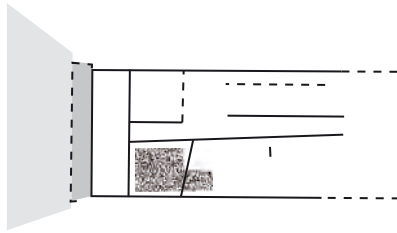
**COMMENTAIRES / COMPLÉMENTS**

Les constructions de la phase 2 faisaient partie du *vicus* militaire lié au camp I de *Lopodunum*. Elles sont installées en bordure d'une place large de 36 m, qui courait sur 180 m jusqu'à la porte du camp. Les bâtiments installés ensuite dans ce secteur seront construits en pierre.

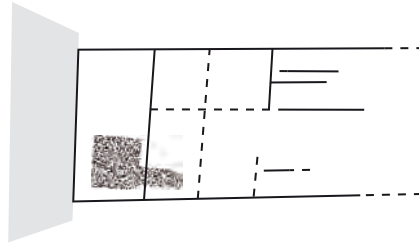
Huit maisons ont été repérées. Cependant, les données sont insuffisantes pour quatre d'entre elles pour permettre une présentation ici.



état 2b



état 3b



0 20 m  
1/500

### AMÉNAGEMENTS

- four
- foyer
- hypocauste
- aménagements liés à l'eau
- autres

### MATÉRIAUX MIS EN ŒUVRE

**Murs :**  architecture de terre et de bois  architecture mixte  architecture de pierre  non conservés  non renseigné

**Fondations :**  sans  sablières  solins  craie pilée  pierre  hérisson  autre  tranchée de récupération  NR

Les murs sont à ossature de bois et torchis.

**Sols :**  terre battue  craie pilée  pierres et cailloutis  béton  mortier  mosaïque  autre  NC  NR

**Toiture :**  tuiles  matériaux périssables  autres  non renseigné

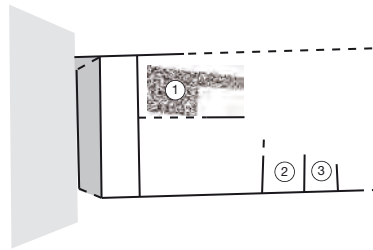
### DÉCORS

mosaïque  peintures murales  autres  absence de décoration  non renseigné

### RÉAMÉNAGEMENTS / REMANIEMENTS

**Au début du II<sup>e</sup> siècle :** le bâtiment est reconstruit, les mêmes techniques de construction sont employées. L'avant est occupé par une grande salle et l'arrière par plusieurs pièces de dimensions variables.

Régulièrement de nouvelles cloisons sont construites tandis que d'autres sont détruites. L'organisation interne fluctue énormément. Cette phase se caractérise également par d'importants changements concernant la cave. Une nouvelle cave a été construite pour être rapidement abandonnée au profit d'une troisième qui verra son accès déplacé au cours de son utilisation.



0 20 m  
1/500

Ladenburg, *Kellerei*, quartier est, maison H, état 2a  
(d'après Kaiser, Sommer 1994)

<b>Type d'intervention :</b>	<input type="checkbox"/> fouille programmée <input checked="" type="checkbox"/> fouille de sauvetage <input type="checkbox"/> fouille ancienne	1981-1986 et 1990
------------------------------	--	-------------------

**Bibliographie :**

Kaiser, Sommer 1994

**DESCRIPTION / ORGANISATION****Typologie :** type 2**Description de la maison :** plan incomplet

Cette maison possède en façade une pièce ouvrant sur le portique. Elle était très probablement le siège d'activités artisanales. L'organisation de la partie arrière n'est pas très bien connue : on remarque deux grandes pièces. Une cave était installée sous la salle 1. On trouve ensuite deux petits locaux (2 et 3) dont on ne connaît pas les limites. Dans cette zone, coexistaient habitation et artisanat.

<input checked="" type="checkbox"/> portique de façade	<input type="checkbox"/> local commercial	<input type="checkbox"/> local de service	<input type="checkbox"/> étage	<input type="checkbox"/> pièce chauffée	<input type="checkbox"/> atrium
<input type="checkbox"/> auvent / appentis	<input checked="" type="checkbox"/> local artisanal	<input checked="" type="checkbox"/> cave	<input type="checkbox"/> pièce d'apparat	<input type="checkbox"/> cour extérieure	<input type="checkbox"/> péristyle

<b>Longueur (max) :</b> <input type="text"/>	<b>Longueur (min) :</b> <input type="text" value="18"/>	<b>Surface reconnue :</b> <input type="text" value="169,2"/>	<b>Surface découverte :</b> <input type="text"/>
<b>Largeur (max) :</b> <input type="text" value="9,4"/>	<b>Largeur (min) :</b> <input type="text"/>	<b>Surface estimée :</b> <input type="text"/>	

**DATATION / OCCUPATION**

<b>Date de construction :</b>	<b>Occupation antérieure :</b>
<input type="text" value="dernier quart du I&lt;sup&gt;er&lt;/sup&gt; siècle"/>	<input type="text" value="oui (pas de fiche réalisée)"/>

<b>Date abandon / destruction :</b>	<b>Occupation postérieure :</b>
<input type="text" value="début du II&lt;sup&gt;e&lt;/sup&gt; siècle"/>	<input type="text" value="oui (pas de fiche réalisée)"/>

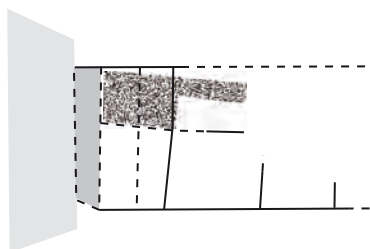
**SITUATION TOPOGRAPHIQUE ANTIQUE**

Cet ensemble est situé dans la partie nord de l'agglomération.

**COMMENTAIRES / COMPLÉMENTS**

Les constructions de la phase 2 faisaient partie du *vicus* militaire lié au camp I de *Lopodunum*. Elles sont installées en bordure d'une place large de 36 m, qui courait sur 180 m jusqu'à la porte du camp. Les bâtiments installés ensuite dans ce secteur seront construits en pierre.

Huit maisons ont été repérées. Cependant, les données sont insuffisantes pour quatre d'entre elles pour permettre une présentation ici.



0 20 m  
1/500

Ladenburg, *Kellerei*, quartier est, maison H, état 2b  
(d'après Kaiser, Sommer 1994)

### AMÉNAGEMENTS

- four
- foyer
- hypocauste
- aménagements liés à l'eau
- autres

### MATÉRIAUX MIS EN ŒUVRE

**Murs :**  architecture de terre et de bois  architecture mixte  architecture de pierre  non conservés  non renseigné

**Fondations :**  sans  sablières  solins  craie pilée  pierre  hérisson  autre  tranchée de récupération  NR

Les murs sont à ossature de bois et torchis.

**Sols :**  terre battue  craie pilée  pierres et cailloutis  béton  mortier  mosaïque  autre  NC  NR

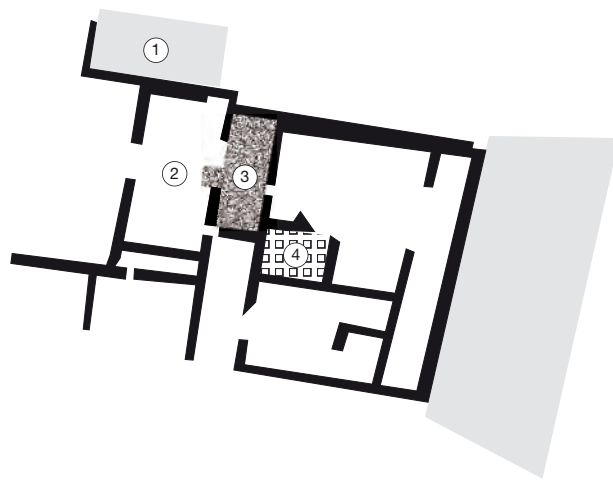
**Toiture :**  tuiles  matériaux périssables  autres  non renseigné

### DÉCORS

mosaïque  peintures murales  autres  absence de décoration  non renseigné

### RÉAMÉNAGEMENTS / REMANIEMENTS

**Au cours de la deuxième moitié du I<sup>er</sup> siècle**, le bâtiment fait l'objet de quelques réaménagements. De nouvelles cloisons sont ainsi créées pour former de nouvelles pièces.  
La cave est légèrement déplacée vers l'ouest et est agrandie.



0 20 m  
1/500

Langres, place Bel-Air, maison 1  
(d'après Joly 2001, p. 60)

<b>Type d'intervention :</b> <input type="checkbox"/> fouille programmée <input checked="" type="checkbox"/> fouille de sauvetage <input type="checkbox"/> fouille ancienne	E. Frézouls de 1968 à 1983
--	----------------------------

**Bibliographie :**

Rapports de fouilles : Frézouls entre 1971 et 1983  
 Neiss 1980  
 Neiss 1981  
 Joly 2001 : 61-63  
 Joly 2007

**DESCRIPTION / ORGANISATION**

**Typologie :** type 4

**Description de la maison :** plan incomplet

Cette maison présente la particularité d'être accessible par une ruelle, située à la limite sud de la fouille qui est parallèle à la rue principale située au nord.

Elle est composée d'une dizaine de pièces dont il est difficile de comprendre l'organisation. Il semble qu'elle soit divisée en deux parties par un couloir orienté est-ouest qui surmontait une cave (3). Son escalier se trouve dans la salle 2.

On peut néanmoins mentionner l'existence d'une pièce chauffée par hypocauste (4), d'au moins une cave (3) et d'une cour (1).

<input type="checkbox"/> portique de façade	<input type="checkbox"/> local commercial	<input type="checkbox"/> local de service	<input type="checkbox"/> étage	<input checked="" type="checkbox"/> pièce chauffée	<input type="checkbox"/> atrium
<input type="checkbox"/> auvent / appentis	<input type="checkbox"/> local artisanal	<input checked="" type="checkbox"/> cave	<input type="checkbox"/> pièce d'apparat	<input checked="" type="checkbox"/> cour extérieure	<input type="checkbox"/> péristyle

**Longueur (max) :**      
 **Longueur (min) :**      
 **Surface reconnue :**      
 **Surface découverte :**

**Largeur (max) :**      
 **Largeur (min) :**      
 **Surface estimée :**

**DATATION / OCCUPATION**

**Date de construction :**      
 **Occupation antérieure :**

**Date abandon / destruction :**      
 **Occupation postérieure :**

**SITUATION TOPOGRAPHIQUE ANTIQUE**

Cette construction est située dans la partie centrale de l'agglomération.

**COMMENTAIRES / COMPLÉMENTS**

Plusieurs maisons occupent un îlot qui fait face à un ensemble de monuments publics. Les données relatives aux autres maisons sont trop ténues pour permettre une présentation détaillée ici.



### AMÉNAGEMENTS

- four
- foyer
- hypocauste
- aménagements liés à l'eau
- autres

pièce 4  
présence d'un puits dans la cour

### MATÉRIAUX MIS EN ŒUVRE

**Murs :**  architecture de terre et de bois  architecture mixte  architecture de pierre  non conservés  non renseigné

**Fondations :**  sans  sablières  solins  craie pilée  pierre  hérisson  autre  tranchée de récupération  NR

Certains murs étaient conservés sur 2 m de haut.  
Ils étaient entièrement réalisés en petit appareil de pierre calcaire.

**Sols :**  terre battue  craie pilée  pierres et cailloutis  béton  mortier  mosaïque  autre  NC  NR

Les restes d'un sol en *opus signinum* ont été dégagés.

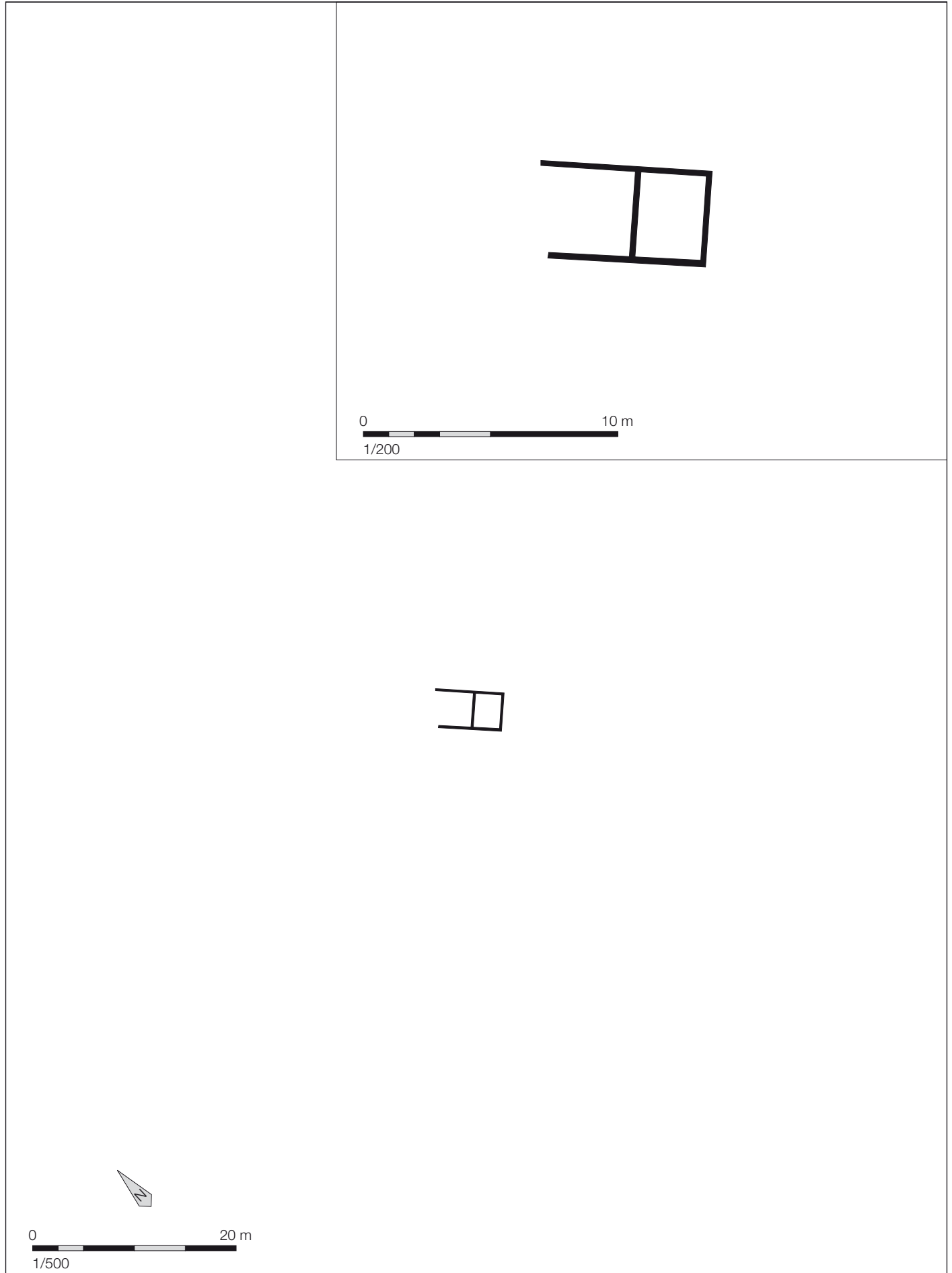
**Toiture :**  tuiles  matériaux périssables  autres  non renseigné

### DÉCORS

mosaïque  peintures murales  autres  absence de décoration  non renseigné

Des peintures murales ornaient les murs d'au moins une pièce.

### RÉAMÉNAGEMENTS / REMANIEMENTS



Lausanne, Chavannes 11, bâtiment K, état 2  
(d'après Berti Rossi, May Castella 2005, p. 33)

**Type d'intervention :**  fouille programmée  
 fouille de sauvetage  
 fouille ancienne

de juin 1989 à septembre 1990

**Bibliographie :**

Berti Rossi, May Castella 2005  
 Luginbühl et *alii* 1999

**DESCRIPTION / ORGANISATION**

**Typologie :** type 1

**Description de la maison :** plan incomplet

Ce bâtiment, rectangulaire, est composé de deux pièces.

portique de façade  local commercial  local de service  étage  pièce chauffée  atrium  
 auvent / appentis  local artisanal  cave  pièce d'apparat  cour extérieure  péristyle

**Longueur (max) :**  **Longueur (min) :**   
**Largeur (max) :**  **Largeur (min) :**   
**Surface reconnue :**  **Surface découverte :**   
**Surface estimée :**

**DATATION / OCCUPATION**

**Date de construction :**

**Occupation antérieure :**

**Date abandon / destruction :**

**Occupation postérieure :**

**SITUATION TOPOGRAPHIQUE ANTIQUE**

Le site se trouve dans la partie centrale de l'agglomération, à proximité du *forum*.

**COMMENTAIRES / COMPLÉMENTS**

Cette construction appartient à un ensemble de plusieurs bâtiments installés dans un espace délimité par un enclos, enclos dans lequel est ménagée une entrée ouvrant sur une rue au sud. Les constructions ne sont pas disposées de manière régulière au sein de cet espace.  
 Seuls deux des bâtiments repérés semblent correspondre à des habitations ; les autres, notamment ceux qui sont installés en bordure de la voie, sont de trop petites dimensions : ils ne dépassent pas 13 m<sup>2</sup>.

### AMÉNAGEMENTS

- four
- foyer
- hypocauste
- aménagements liés à l'eau
- autres

présence d'un foyer dans la pièce ouest

### MATÉRIAUX MIS EN ŒUVRE

**Murs :**  architecture de terre et de bois  architecture mixte  architecture de pierre  non conservés  non renseigné

**Fondations :**  sans  sablières  solins  craie pilée  pierre  hérisson  autre  tranchée de récupération  NR

Les cloisons sont constituées de poteaux plantés directement dans le sol qui supportaient, au moins en partie, la charge de la charpente. L'espace situé entre ces poteaux comportait un remplissage d'argile crue sur clayonnage, voire de planches horizontales ou verticales qui auraient stabilisées la construction.

Il est possible qu'une sablière haute ait pris place au-dessus des poteaux.

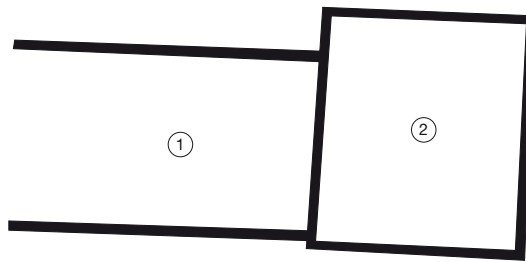
**Sols :**  terre battue  craie pilée  pierres et cailloutis  béton  mortier  mosaïque  autre  NC  NR

**Toiture :**  tuiles  matériaux périssables  autres  non renseigné

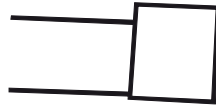
### DÉCORS

mosaïque  peintures murales  autres  absence de décoration  non renseigné

### RÉAMÉNAGEMENTS / REMANIEMENTS



0 10 m  
1/200



0 20 m  
1/500

<b>Type d'intervention :</b>	<input type="checkbox"/> fouille programmée <input checked="" type="checkbox"/> fouille de sauvetage <input type="checkbox"/> fouille ancienne	de juin 1989 à septembre 1990
------------------------------	--	-------------------------------

**Bibliographie :**

Berti Rossi, May Castella 2005  
 Luginbühl et *alii* 1999

**DESCRIPTION / ORGANISATION**

**Typologie :** type 4

**Description de la maison :** plan incomplet

Cette construction est composée d'une première salle de plan rectangulaire (1) dont on ne connaît pas la limite ouest et d'une seconde salle approximativement carrée (2).

Il est très probable que le local 1 ait abrité une activité métallurgique.

- |   |   |   |  |  |                                    |
|---|---|---|--|--|------------------------------------|
| <input type="checkbox"/> portique de façade | <input type="checkbox"/> local commercial           | <input type="checkbox"/> local de service | <input type="checkbox"/> étage           | <input type="checkbox"/> pièce chauffée  | <input type="checkbox"/> atrium    |
| <input type="checkbox"/> auvent / appentis  | <input checked="" type="checkbox"/> local artisanal | <input type="checkbox"/> cave             | <input type="checkbox"/> pièce d'apparat | <input type="checkbox"/> cour extérieure | <input type="checkbox"/> péristyle |

**Longueur (max) :**       **Longueur (min) :**   
**Largeur (max) :**       **Largeur (min) :**   
**Surface reconnue :**       **Surface découverte :**   
**Surface estimée :**

**DATATION / OCCUPATION**

<b>Date de construction :</b> fin du I <sup>er</sup> siècle av. J.-C.	<b>Occupation antérieure :</b> oui, occupation augustéenne (fiche n° 173)
<b>Date abandon / destruction :</b> 10/20 ap. J.-C.	<b>Occupation postérieure :</b> oui (fiche n° 175)

**SITUATION TOPOGRAPHIQUE ANTIQUE**

Le site se trouve dans la partie centrale de l'agglomération, à proximité du *forum*.

**COMMENTAIRES / COMPLÉMENTS**

Le secteur est totalement restructuré. Ce réaménagement est notamment caractérisé par la mise en place d'une voie reprenant le tracé du chemin de la phase d'occupation précédente.  
 Quatre secteurs ont été reconnus dans la zone fouillée, ils sont installés de part et d'autre d'une rue large d'une douzaine de mètres.

### AMÉNAGEMENTS

- four
- foyer
- hypocauste
- aménagements liés à l'eau
- autres

pièce 1  
pièce 1

présence d'une fosse oblongue dans la pièce 1

### MATÉRIAUX MIS EN ŒUVRE

**Murs :**  architecture de terre et de bois  architecture mixte  architecture de pierre  non conservés  non renseigné

**Fondations :**  sans  sablières  solins  craie pilée  pierre  hérisson  autre  tranchée de récupération  NR

Les murs de cette construction étaient constitués de poteaux plantés dans le sol entre lesquels on trouve une élévation en torchis sur clayonnage.

La trace de ce qui pourrait correspondre à une sablière basse a été repérée pour le mur nord de la pièce 1.

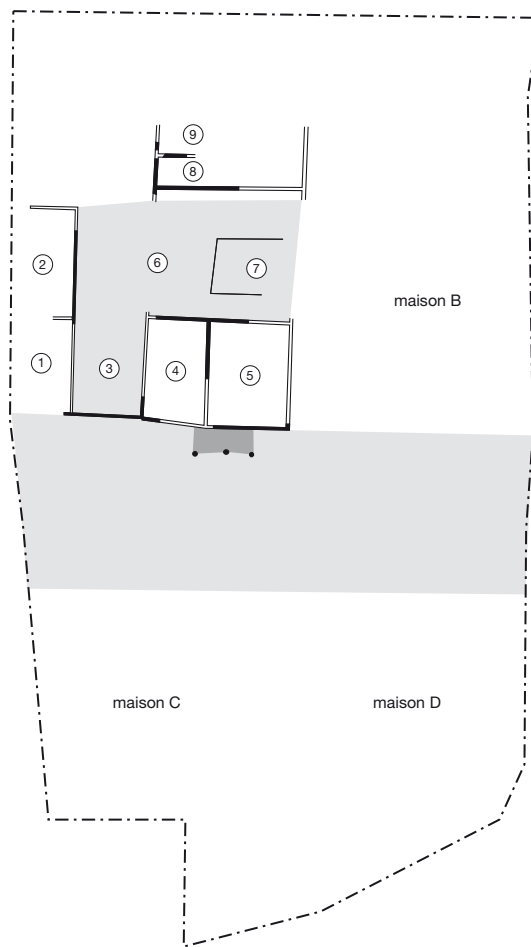
**Sols :**  terre battue  craie pilée  pierres et cailloutis  béton  mortier  mosaïque  autre  NC  NR

**Toiture :**  tuiles  matériaux périssables  autres  non renseigné

### DÉCORS

mosaïque  peintures murales  autres  absence de décoration  non renseigné

### RÉAMÉNAGEMENTS / REMANIEMENTS



0 20 m  
1/500

Lausanne, Chavannes 11, ensemble A, état 4a  
(d'après Berti Rossi, May Castella 2005, p. 50)



<b>Type d'intervention :</b>	<input type="checkbox"/> fouille programmée <input checked="" type="checkbox"/> fouille de sauvetage <input type="checkbox"/> fouille ancienne	de juin 1989 à septembre 1990
------------------------------	--	-------------------------------

**Bibliographie :**

Berti Rossi, May Castella 2005  
 Luginbühl et *alii* 1999

**DESCRIPTION / ORGANISATION**

**Typologie :** type 3

**Description de la maison :** plan incomplet

Cette unité d'habitation est composée de trois corps de bâtiment installés de part et d'autre d'un passage (3) qui est fermé le long de la rue. Un porche construit sur le trottoir marque l'entrée de la maison.

L'aile ouest n'est connue que sur 2,50 m de large, les vestiges sont très mal conservés et la majorité de ce corps de bâtiment se trouve en dehors des limites de fouille. Cet espace semble subdivisé en deux locaux (1 et 2). Il est longé en partie par un appentis.

Deux pièces (4 et 5) constituent le bâtiment avant qui couvre une surface de 67 m<sup>2</sup>. Il semble qu'une petite salle ait été aménagée dans l'angle sud-est du local 4 par le biais d'une cloison interne.

Immédiatement au nord, se trouve une grande cour (6) qui est ouverte sur le passage 3. Elle était le siège d'une activité métallurgique : un petit atelier du travail du bronze (7), protégé par un appentis, y est installé.

Le bâtiment est également composé de deux pièces (8 et 9).

<input type="checkbox"/> portique de façade	<input type="checkbox"/> local commercial	<input type="checkbox"/> local de service	<input type="checkbox"/> étage	<input type="checkbox"/> pièce chauffée	<input type="checkbox"/> atrium
<input checked="" type="checkbox"/> auvent / appentis	<input checked="" type="checkbox"/> local artisanal	<input type="checkbox"/> cave	<input type="checkbox"/> pièce d'apparat	<input checked="" type="checkbox"/> cour extérieure	<input type="checkbox"/> péristyle

<b>Longueur (max) :</b> <input type="text"/>	<b>Longueur (min) :</b> <input type="text" value="20"/>	<b>Surface reconnue :</b> <input type="text" value="360"/>	<b>Surface découverte :</b> <input type="text" value="190"/>
<b>Largeur (max) :</b> <input type="text" value="18"/>	<b>Largeur (min) :</b> <input type="text"/>		<b>Surface estimée :</b> <input type="text"/>

**DATATION / OCCUPATION**

<b>Date de construction :</b>	<b>Occupation antérieure :</b>
<input type="text" value="15/20 ap. J.-C."/>	<input type="text" value="oui (fiche n° 174)"/>

<b>Date abandon / destruction :</b>	<b>Occupation postérieure :</b>
<input type="text" value="40/45 ap. J.-C."/>	<input type="text" value="oui (fiche n° 176)"/>

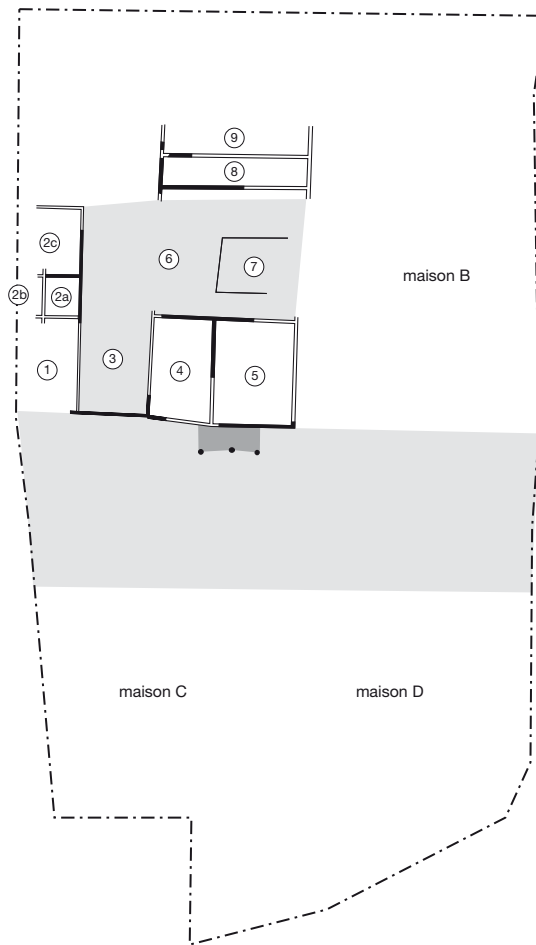
**SITUATION TOPOGRAPHIQUE ANTIQUE**

Le site se trouve dans la partie centrale de l'agglomération, à proximité du *forum*.

**COMMENTAIRES / COMPLÉMENTS**

Le quartier fait une nouvelle fois l'objet d'un réaménagement, les limites de parcelles ne changeront ensuite plus. Nous sommes toujours en présence de quatre parcelles installées de part et d'autre d'une rue.

Les constructions antérieures sont détruites et le terrain est aplani, ce qui a eu pour effet de fortement perturber ce qu'il restait des états précédents.



Lausanne, Chavannes 11, ensemble A, état 4b  
(d'après Berti Rossi, May Castella 2005, p. 55)

### AMÉNAGEMENTS

- four
- foyer
- hypocauste
- aménagements liés à l'eau
- autres

présence d'un foyer dans les pièces 2 et 5 et dans la cour 6

des caniveaux sont attestés en plusieurs endroits de la parcelle

une structure allongée bordée de poteaux a été mise au jour dans la cour 6

### MATÉRIAUX MIS EN ŒUVRE

**Murs :**  architecture de terre et de bois  architecture mixte  architecture de pierre  non conservés  non renseigné

**Fondations :**  sans  sablières  solins  craie pilée  pierre  hérisson  autre  tranchée de récupération  NR

La majorité des cloisons, constituées de torchis, repose sur les sablières basses, parfois calées par des pierres.  
Les sablières de la paroi séparant les pièces 4 et 5 étaient interrompues par des poteaux plantés.  
Un solin de pierres sèches, surmonté d'une sablière basse, marque la fermeture du passage en bordure de la voie.

**Sols :**  terre battue  craie pilée  pierres et cailloutis  béton  mortier  mosaïque  autre  NC  NR

Les sols des ailes ouest et sud étaient en terre battue.

**Toiture :**  tuiles  matériaux périssables  autres  non renseigné

### DÉCORS

mosaïque  peintures murales  autres  absence de décoration  non renseigné

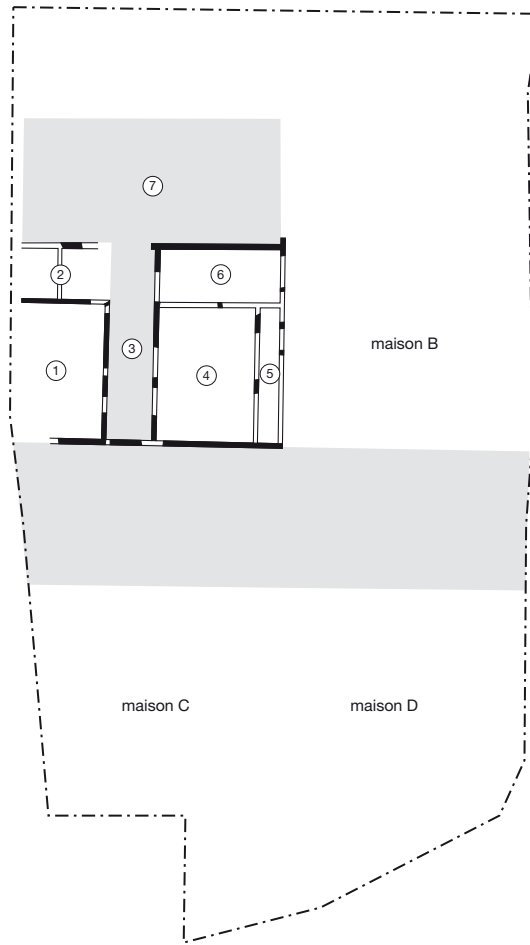
### RÉAMÉNAGEMENTS / REMANIEMENTS

#### Etat 4b :

Des réaménagements sont effectués dans l'aile ouest : la pièce 2 est divisée en au moins trois espaces (2a, 2b et 2c). Ses murs sont toujours constitués de sablières basses sur lesquelles sont montées des élévations en terre remplissant une structure à colombage, à l'exception du mur nord qui présente des pierres liées au mortier. La pièce 2a est dotée d'un sol composé d'un radier de galets sur lequel est coulée une chape de mortier comportant des fragments de céramique. Un foyer a été installé sur le sol en terre battue de la salle 2c.

Le mur sud de l'aile sud est reconstruit. Il repose désormais sur un solin de pierres sèches sur lequel des traces de sablières basses ont été retrouvées.

La cloison séparant les locaux 8 et 9 est également refaite : elle est constituée de poteaux plantés entre lesquels il existait peut-être des sablières basses.



0 20 m  
1/500

Lausanne, Chavannes 11, ensemble A, état 5  
(d'après Berti Rossi, May Castella 2005, p. 73)

<b>Type d'intervention :</b>	<input type="checkbox"/> fouille programmée <input checked="" type="checkbox"/> fouille de sauvetage <input type="checkbox"/> fouille ancienne	de juin 1989 à septembre 1990
------------------------------	--	-------------------------------

**Bibliographie :**

Berti Rossi, May Castella 2005  
 Luginbühl et *alii* 1999

**DESCRIPTION / ORGANISATION**

**Typologie :** type 3

**Description de la maison :** plan incomplet

Cette unité d'habitation est composée de deux corps de bâtiments construits de part et d'autre d'un passage (3) fermé sur la rue. L'aile ouest comporte deux pièces, une grande (1) à l'avant et une plus petite (2) à l'arrière. La limite ouest n'est pas connue. La seconde aile, qui couvre une surface de près de 90 m<sup>2</sup>, est composée d'un grand local (4) possédant une ouverture sur la rue. Un étroit local la borde à l'est (5). A l'arrière, toute la largeur est occupée par une seule salle (6). Elle est longée au nord par un portique (7).

Il semble que deux constructions en bois aient été installées à l'arrière de ces constructions ; elles devaient faire office de hangars ou d'entrepôts.

Cette maison est séparée de la maison voisine B par un *ambitus*.

<input type="checkbox"/> portique de façade	<input type="checkbox"/> local commercial	<input type="checkbox"/> local de service	<input type="checkbox"/> étage	<input type="checkbox"/> pièce chauffée	<input type="checkbox"/> atrium
<input type="checkbox"/> auvent / appentis	<input checked="" type="checkbox"/> local artisanal	<input type="checkbox"/> cave	<input type="checkbox"/> pièce d'apparat	<input checked="" type="checkbox"/> cour extérieure	<input type="checkbox"/> péristyle

<b>Longueur (max) :</b> <input type="text"/>	<b>Longueur (min) :</b> <input type="text" value="21,50"/>	<b>Surface reconnue :</b> <input type="text" value="376,25"/>	<b>Surface découverte :</b> <input type="text" value="190"/>
<b>Largeur (max) :</b> <input type="text" value="17,50"/>	<b>Largeur (min) :</b> <input type="text"/>		<b>Surface estimée :</b> <input type="text"/>

**DATATION / OCCUPATION**

<b>Date de construction :</b> <input type="text" value="40/45 ap. J.-C."/>	<b>Occupation antérieure :</b> <input type="text" value="oui (fiche n° 175)"/>
---	---

<b>Date abandon / destruction :</b> <input type="text" value="50/60 ap. J.-C."/>	<b>Occupation postérieure :</b> <input type="text" value="oui (fiche n° 177) Lausanne-chavannes.indd"/>
---	--

**SITUATION TOPOGRAPHIQUE ANTIQUE**

Le site se trouve dans la partie centrale de l'agglomération, à proximité du *forum*.

**COMMENTAIRES / COMPLÉMENTS**

Le quartier subit une nouvelle restructuration qui n'influe pas sur les limites des parcelles ; elle fait suite à une destruction par incendie.

### AMÉNAGEMENTS

- four
- foyer
- hypocauste
- aménagements liés à l'eau
- autres

un foyer a été repéré dans les pièces 1 et 4, et un autre dans le passage 3

présence d'un caniveau en avant de la façade

des fosses ont été retrouvées dans les pièces 1, 2 et 6 ; trois fosses de calage de *dolia* dans la pièce 4

### MATÉRIAUX MIS EN ŒUVRE

**Murs :**  architecture de terre et de bois  architecture mixte  architecture de pierre  non conservés  non renseigné

**Fondations :**  sans  sablières  solins  craie pilée  pierre  hérisson  autre  tranchée de récupération  NR

Plusieurs types de fondations ont été relevés : solins de pierres sèches, sablières basses implantées dans une tranchée ou horizontalisées à l'aide de pierres, ou encore poteaux plantés.

Elles supportaient des élévations en terre et bois. Des poteaux internes soutenaient les poutres faitières.

**Sols :**  terre battue  craie pilée  pierres et cailloutis  béton  mortier  mosaïque  autre  NC  NR

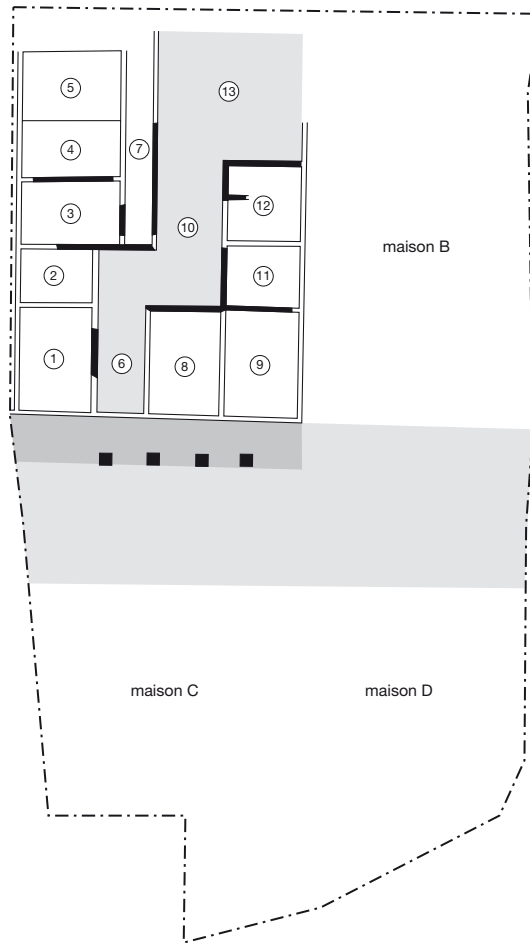
La salle 2 était dotée d'un sol en *terrazzo*.

**Toiture :**  tuiles  matériaux périssables  autres  non renseigné

### DÉCORS

mosaïque  peintures murales  autres  absence de décoration  non renseigné

### RÉAMÉNAGEMENTS / REMANIEMENTS



0 20 m  
1/500

Lausanne, Chavannes 11, ensemble A, état 6  
(d'après Berti Rossi, May Castella 2005, p. 93)

<b>Type d'intervention :</b>	<input checked="" type="checkbox"/> fouille programmée <input checked="" type="checkbox"/> fouille de sauvetage <input type="checkbox"/> fouille ancienne	de juin 1989 à septembre 1990
------------------------------	---	-------------------------------

**Bibliographie :**

Berti Rossi, May Castella 2005  
 Luginbühl et *alii* 1999

**DESCRIPTION / ORGANISATION**

**Typologie :** type 3

**Description de la maison :** plan incomplet

Cette construction est précédée d'un portique.  
 Elle est composée de deux corps de bâtiments séparés par un passage ouvert coudé (6 et 10) qui débouche dans une grande cour (13) qui occupe l'arrière de la parcelle. Il est possible qu'une simple porte en bois ait fermé le passage.  
 L'aile occidentale est constituée de six pièces réparties sur une superficie de 170 m<sup>2</sup> ; les pièces 1 et 2 reprennent les limites des pièces 1 et 2 de la phase précédente (fiche n° 176). A l'arrière ont été installées trois nouvelles salles (3, 4 et 5) longées sur leur côté ouest par un couloir (7). Elles correspondaient vraisemblablement à des pièces de séjour.  
 La partie est a subi de profondes transformations : elle comporte quatre pièces organisées en L, qui couvrent une surface de 123 m<sup>2</sup>. Cette maison est séparée de la maison voisine B par un *ambitus*.

portique de façade     local commercial     local de service     étage     pièce chauffée     atrium  
 auvent / appentis     local artisanal     cave     pièce d'apparat     cour extérieure     péristyle

**Longueur (max) :**     **Longueur (min) :**   
**Largeur (max) :**     **Largeur (min) :**   
**Surface reconnue :**     **Surface découverte :**   
**Surface estimée :**

**DATATION / OCCUPATION**

**Date de construction :**     **Occupation antérieure :**   
**Date abandon / destruction :**     **Occupation postérieure :**

**SITUATION TOPOGRAPHIQUE ANTIQUE**

Le site se trouve dans la partie centrale de l'agglomération, à proximité du *forum*.

**COMMENTAIRES / COMPLÉMENTS**

Deux maisons du quartier sont reconstruites à cette période, elles sont plutôt mal connues.  
 Le mur de façade est reculé de 2 m par rapport à l'état antérieur.  
 La largeur réduite des pièces permet d'envisager la présence d'un étage.



### AMÉNAGEMENTS

- four
- foyer
- hypocauste
- aménagements liés à l'eau
- autres

présence d'un foyer dans la salle 2, aire de chauffe attestée dans la pièce 11

système d'évacuation des eaux en 6 et 10, caniveau à l'avant du portique, puisard dans l'espace 10  
plusieurs fosses dépotoirs ont été retrouvées dans la grande cour 13

### MATÉRIAUX MIS EN ŒUVRE

**Murs :**  architecture de terre et de bois  architecture mixte  architecture de pierre  non conservés  non renseigné

**Fondations :**  sans  sablières  solins  craie pilée  pierre  hérisson  autre  tranchée de récupération  NR

Les fondations, larges de 0,30 à 0,40 m, sont constituées de solins de pierres sèches. Elles étaient surmontées d'une élévation en adobe.

Il est possible que certaines cloisons aient été faites de torchis appliqué sur un clayonnage.

Les colonnes en pierre du portique reposaient sur des bases maçonnées. Certaines bases semblent reliées par un muret.

**Sols :**  terre battue  craie pilée  pierres et cailloutis  béton  mortier  mosaïque  autre  NC  NR

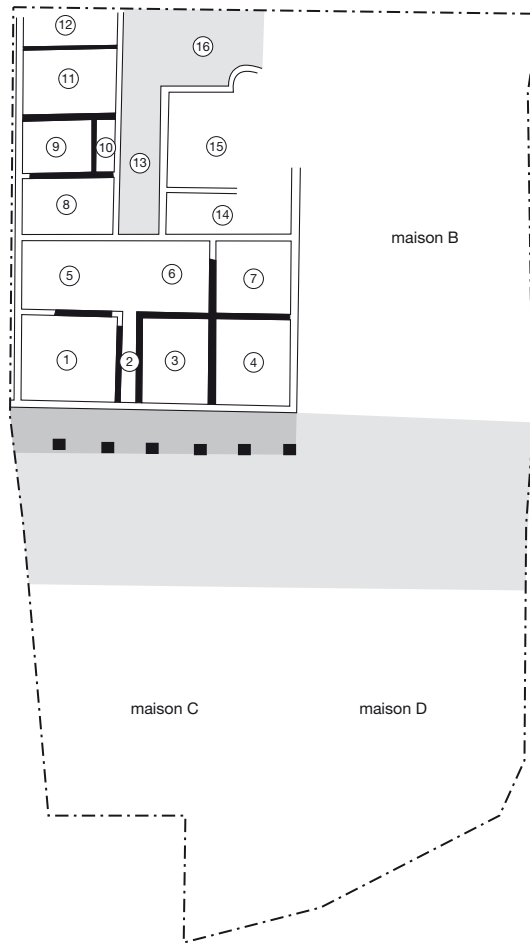
**Toiture :**  tuiles  matériaux périssables  autres  non renseigné

### DÉCORS

mosaïque  peintures murales  autres  absence de décoration  non renseigné

Des fragments d'enduits ont été mis en évidence dans les couches de destruction.

### RÉAMÉNAGEMENTS / REMANIEMENTS



0 20 m  
1/500

Lausanne, Chavannes 11, ensemble A, états 7-8  
(d'après Berti Rossi, May Castella 2005, p. 99)

<b>Type d'intervention :</b>	<input type="checkbox"/> fouille programmée <input checked="" type="checkbox"/> fouille de sauvetage <input type="checkbox"/> fouille ancienne	de juin 1989 à septembre 1990
------------------------------	--	-------------------------------

**Bibliographie :**

Berti Rossi, May Castella 2005  
 Luginbühl et *alii* 1999

**DESCRIPTION / ORGANISATION**

**Typologie :** type 3

**Description de la maison :** plan incomplet

La maison est séparée de la rue par un portique large de 2 m.  
 En façade, sont installées trois pièces (1, 3 et 4) plus ou moins carrées ; un couloir (2) est situé entre les pièces 1 et 3. Ces espaces étaient probablement à vocation utilitaire (artisanat, boutique ou encore lieu de stockage).  
 À l'arrière, se trouvent trois espaces. Une structure mise au jour dans la pièce 5 pourrait correspondre à un départ d'escalier permettant d'accéder à un étage. Le local 6 est identifié comme étant une cour couverte par un appentis.  
 Le corps de bâtiment nord-ouest est occupé par une série de pièces à vocation domestique (8 à 12) ; la limite nord n'a pas pu être appréhendée. La petite salle 10 faisait office de vestibule à la pièce 9.  
 L'aile nord est mal connue. Elle comporte un corridor à ciel ouvert (13) qui longe les pièces précédemment citées ; deux espaces, dont l'un (15), vaste (il couvre 55 m<sup>2</sup>), possède une abside sur son côté nord. L'hypothèse d'une cour a été avancée pour ce local.  
 L'arrière de la parcelle est constitué d'une cour (16) dont on ne connaît pas l'étendue.  
 Cette maison est séparée de la maison voisine B par un *ambitus*.

<input checked="" type="checkbox"/> portique de façade	<input type="checkbox"/> local commercial	<input type="checkbox"/> local de service	<input checked="" type="checkbox"/> étage	<input type="checkbox"/> pièce chauffée	<input type="checkbox"/> atrium
<input checked="" type="checkbox"/> auvent / appentis	<input checked="" type="checkbox"/> local artisanal	<input type="checkbox"/> cave	<input type="checkbox"/> pièce d'apparat	<input checked="" type="checkbox"/> cour extérieure	<input type="checkbox"/> péristyle

<b>Longueur (max) :</b> <input type="text"/>	<b>Longueur (min) :</b> <input type="text" value="26"/>	<b>Surface reconnue :</b> <input type="text" value="481"/>	<b>Surface découverte :</b> <input type="text" value="70"/>
<b>Largeur (max) :</b> <input type="text" value="18,50"/>	<b>Largeur (min) :</b> <input type="text"/>		<b>Surface estimée :</b> <input type="text"/>

**DATATION / OCCUPATION**

<b>Date de construction :</b>	<b>Occupation antérieure :</b>
<input type="text" value="70/80 ap. J.-C."/>	<input type="text" value="oui (fiche n° 177)"/>

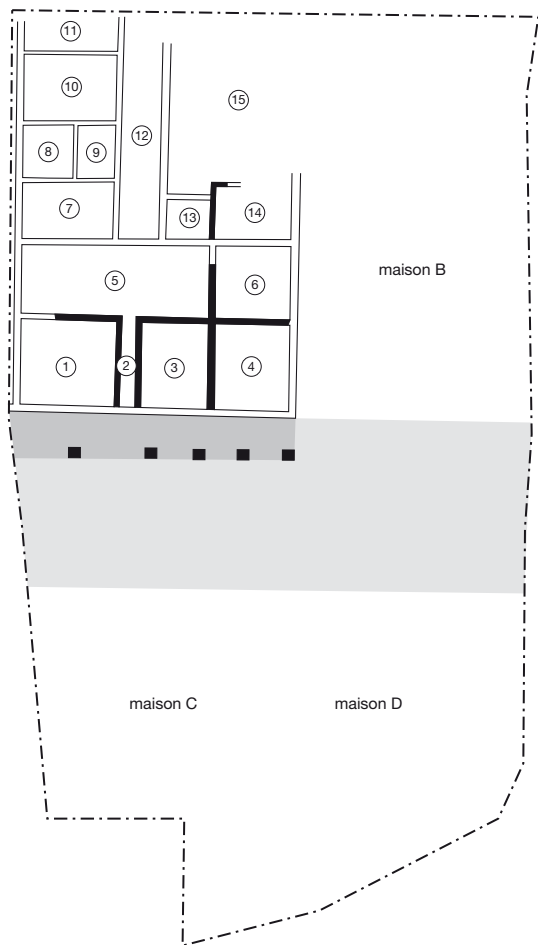
<b>Date abandon / destruction :</b>	<b>Occupation postérieure :</b>
<input type="text" value="non reconnue"/>	<input type="text" value="oui"/>

**SITUATION TOPOGRAPHIQUE ANTIQUE**

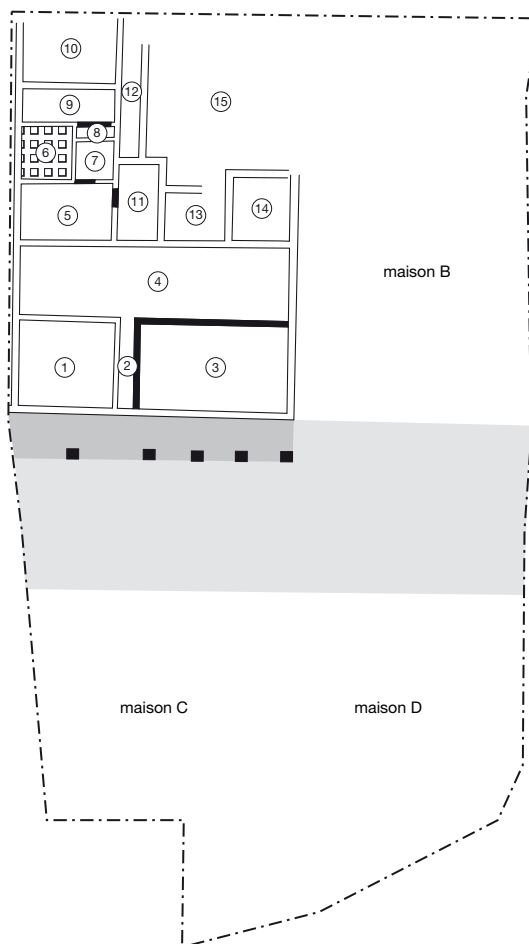
Le site se trouve dans la partie centrale de l'agglomération, à proximité du *forum*.

**COMMENTAIRES / COMPLÉMENTS**

Le quart nord-est de cette maison est très mal connu, d'importants terrassements postérieurs l'ont partiellement détruit.



états 9 et 10



état 11



Lausanne, Chavannes 11, ensemble A, états 9 à 11  
 (d'après Berti Rossi, May Castella 2005, p. 128 et 152)

### AMÉNAGEMENTS

- four
- foyer
- hypocauste
- aménagements liés à l'eau
- autres

des foyers sont attestés dans les pièces 5 et 8

canalisation et puits perdu dans l'espace 6, puits situé dans la cour 16, caniveau devant le portique  
fosses dépotoirs dans les pièces 3 et 4 ; coffre de bois enterré dans la pièce 4

### MATÉRIAUX MIS EN ŒUVRE

**Murs :**  architecture de terre et de bois  architecture mixte  architecture de pierre  non conservés  non renseigné

**Fondations :**  sans  sablières  solins  craie pilée  pierre  hérisson  autre  tranchée de récupération  NR

Il semble que les murs pignons et latéraux aient été constitués de murs-bahuts supportant une élévation de terre et de bois.  
Les divisions internes de la partie avant de la maison étaient composées de sablières basses qui reposaient sur des solins constitués de gros blocs morainiques.

Les cloisons internes de la partie nord-ouest étaient à pan de bois, certaines reposaient sur un solin de pierres sèches.

Les colonnes du portique reposaient sur des dés de molasse, eux-mêmes établis sur un soubassement maçonné.

**Sols :**  terre battue  craie pilée  pierres et cailloutis  béton  mortier  mosaïque  autre  NC  NR

Certaines pièces de l'aile ouest étaient dotées d'un sol en mortier.

**Toiture :**  tuiles  matériaux périssables  autres  non renseigné

### DÉCORS

mosaïque  peintures murales  autres  absence de décoration  non renseigné

### RÉAMÉNAGEMENTS / REMANIEMENTS

**Etat 8 (fin du I<sup>er</sup> siècle) :** quelques sols sont rehaussés.

**Etat 9 (début du II<sup>e</sup> siècle) :** des changements interviennent dans la partie arrière de la maison.


Les sols de la partie avant de la maison sont une nouvelle fois rehaussés. Une nouvelle fosse est creusée dans la pièce 3. Les espaces 5 et 6 de la phase précédente ne forment plus qu'une seule cour (5). Un foyer est installé dans la pièce 6. Le mur séparant les parties avant et arrière est reconstruit en dur, selon une orientation diverge de cinq degrés. Les cloisons de l'aile nord-ouest sont démontées et reconstruites, à peu de choses près au même emplacement. Le sol de la pièce 7 est en argile damée ; un passage permettait d'accéder directement à la pièce 8. La salle 10 avait un sol en *opus signinum*. Ces différents espaces étaient desservis par le couloir 12. Pour l'aile est, les connaissances concernent une partition de l'espace au moins en trois (13, 14 et 15). Le local 14 était recouvert d'un sol en *opus signinum*. L'espace 15 était probablement subdivisé en plusieurs pièces qui ne sont pas connues.

Il faut noter la présence d'un cercueil contenant les ossements d'un enfant en bas âge, dans la pièce 13.

**Etat 10 (deuxième moitié du II<sup>e</sup> siècle) :** on note quelques petits changements.

Un nouveau foyer est aménagé dans la pièce 6. Un fossé, dont on ne connaît pas la fonction, est creusé dans le couloir 12. Un petit espace est aménagé à l'ouest de la pièce 7 qui comporte un foyer : peut-être s'agit-il d'un garde-manger, d'un local de rangement, ou encore de la cage d'un escalier.

**Etat 11 (fin du II<sup>e</sup> siècle) :** les murs de la partie avant sont démontés et sont ensuite rehaussés. Des soubassements en pierre supportaient une élévation en matériaux légers. L'espace 4 correspond désormais à un seul grand local de près de 85 m<sup>2</sup>, dans lequel est aménagé un foyer protégé par un abri. Les sols de l'aile nord-ouest sont surélevés. Dans la pièce 5 aux murs décorés d'enduits peints se trouve un foyer. Un hypocauste est installé dans la pièce 6 dont les murs sont en pierre pour cette phase ; le *praefurnium* est situé dans le petit espace 8. La pièce 7 est dotée d'un sol en mortier. Les espaces nord, 9 et 10, sont réaménagés : des enduits peints ont été retrouvés dans la pièce 9. Il est possible d'y voir un portique bordant une cour (10). Directement à l'est de ces salles, se trouvent une petite pièce couverte (11) et un corridor à colonnade (12). L'aile est est composée de deux salles fermées (13 et 14) et d'un vaste espace dont on ne connaît pas la fonction (peut-être y existait-il des cloisons qui ont disparu).



Lausanne, Chavannes 11, bâtiment H, état 2  
(d'après Berti Rossi, May Castella 2005, p. 33)

<b>Type d'intervention :</b>	<input type="checkbox"/> fouille programmée <input checked="" type="checkbox"/> fouille de sauvetage <input type="checkbox"/> fouille ancienne	de juin 1989 à septembre 1990
------------------------------	--	-------------------------------

**Bibliographie :**

Berti Rossi, May Castella 2005  
 Luginbühl et *alii* 1999

**DESCRIPTION / ORGANISATION**

**Typologie :** type 1

**Description de la maison :** plan complet

Cet édifice comporte deux pièces.

- |   |   |   |  |  |                                    |
|---|---|---|--|--|------------------------------------|
| <input type="checkbox"/> portique de façade | <input type="checkbox"/> local commercial | <input type="checkbox"/> local de service | <input type="checkbox"/> étage           | <input type="checkbox"/> pièce chauffée  | <input type="checkbox"/> atrium    |
| <input type="checkbox"/> auvent / appentis  | <input type="checkbox"/> local artisanal  | <input type="checkbox"/> cave             | <input type="checkbox"/> pièce d'apparat | <input type="checkbox"/> cour extérieure | <input type="checkbox"/> péristyle |

**Longueur (max) :**       **Longueur (min) :**   
**Largeur (max) :**       **Largeur (min) :**   
**Surface reconnue :**       **Surface découverte :**   
**Surface estimée :**

**DATATION / OCCUPATION**

**Date de construction :**       **Occupation antérieure :**

**Date abandon / destruction :**       **Occupation postérieure :**

**SITUATION TOPOGRAPHIQUE ANTIQUE**

Le site se trouve dans la partie centrale de l'agglomération, à proximité du *forum*.

**COMMENTAIRES / COMPLÉMENTS**

Cette construction appartient à un ensemble de plusieurs bâtiments installés dans un espace délimité par un enclos, enclos dans lequel est ménagée une entrée ouvrant sur une rue au sud. Les différents bâtiments ne sont pas disposés de manière régulière au sein de cet espace.  
 Seuls deux d'entre eux semblent correspondre à des habitations ; les autres, notamment ceux qui sont installés en bordure de la voie, sont de trop petites dimensions : ils ne dépassent pas 13 m<sup>2</sup>.  
 Cet édifice est un peu plus tardif que le bâtiment K (fiche n° 173).

### AMÉNAGEMENTS

- four
- foyer
- hypocauste
- aménagements liés à l'eau
- autres

présence d'un foyer dans la pièce nord

### MATÉRIAUX MIS EN ŒUVRE

**Murs :**  architecture de terre et de bois  architecture mixte  architecture de pierre  non conservés  non renseigné

**Fondations :**  sans  sablières  solins  craie pilée  pierre  hérisson  autre  tranchée de récupération  NR

Les murs sont constitués de pans de bois installés sur des sablières basses reposant sur des solins de pierres sèches.

**Sols :**  terre battue  craie pilée  pierres et cailloutis  béton  mortier  mosaïque  autre  NC  NR


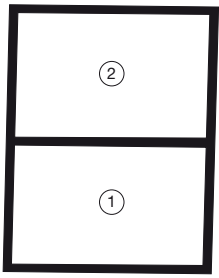
**Toiture :**  tuiles  matériaux périssables  autres  non renseigné

### DÉCORS

mosaïque  peintures murales  autres  absence de décoration  non renseigné

### RÉAMÉNAGEMENTS / REMANIEMENTS





Lausanne, Chavannes 11, bâtiment nord, zone B, état 3  
(d'après Berti Rossi, May Castella 2005, p. 46)

<b>Type d'intervention :</b>	<input type="checkbox"/> fouille programmée <input checked="" type="checkbox"/> fouille de sauvetage <input type="checkbox"/> fouille ancienne	de juin 1989 à septembre 1990
------------------------------	--	-------------------------------

**Bibliographie :**

Berti Rossi, May Castella 2005  
 Luginbühl et *alii* 1999

**DESCRIPTION / ORGANISATION**

**Typologie :** type 1

**Description de la maison :** plan complet

Ce bâtiment de petites dimensions comporte deux pièces de taille égale.

- |   |   |   |  |  |                                    |
|---|---|---|--|--|------------------------------------|
| <input type="checkbox"/> portique de façade | <input type="checkbox"/> local commercial | <input type="checkbox"/> local de service | <input type="checkbox"/> étage           | <input type="checkbox"/> pièce chauffée  | <input type="checkbox"/> atrium    |
| <input type="checkbox"/> auvent / appentis  | <input type="checkbox"/> local artisanal  | <input type="checkbox"/> cave             | <input type="checkbox"/> pièce d'apparat | <input type="checkbox"/> cour extérieure | <input type="checkbox"/> péristyle |

<b>Longueur (max) :</b> 7	<b>Longueur (min) :</b>	<b>Surface reconnue :</b> 37,80	<b>Surface découverte :</b>
<b>Largeur (max) :</b> 5,40	<b>Largeur (min) :</b>		<b>Surface estimée :</b>

**DATATION / OCCUPATION**

<b>Date de construction :</b> -10/1 ap. J.-C.	<b>Occupation antérieure :</b> oui (pas de fiche réalisée)
--	---

<b>Date abandon / destruction :</b> 10/20 ap. J.-C.	<b>Occupation postérieure :</b> oui (fiche n° 182)
--	---

**SITUATION TOPOGRAPHIQUE ANTIQUE**

Le site se trouve dans la partie centrale de l'agglomération, à proximité du *forum*.

**COMMENTAIRES / COMPLÉMENTS**

Le secteur est totalement restructuré. Ce réaménagement est notamment caractérisé par la mise en place d'une voie reprenant le tracé du chemin de la phase d'occupation précédente.  
 Quatre zones ont été reconnues dans la zone fouillée, elles sont installées de part et d'autre de la rue qui est large d'une douzaine de mètres. La zone B comprend trois bâtiments qui sont séparés par un passage à ciel ouvert, deux d'entre eux ont été reconnus en totalité.

### AMÉNAGEMENTS

- four
- foyer
- hypocauste
- aménagements liés à l'eau
- autres

présence d'un foyer dans la pièce 1

### MATÉRIAUX MIS EN ŒUVRE

**Murs :**  architecture de terre et de bois  architecture mixte  architecture de pierre  non conservés  non renseigné

**Fondations :**  sans  sablières  solins  craie pilée  pierre  hérisson  autre  tranchée de récupération  NR

Les murs de cette construction étaient constitués de poteaux plantés dans le sol entre lesquels on trouve une élévation en torchis sur clayonnage.

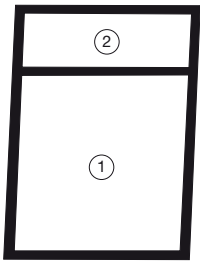
**Sols :**  terre battue  craie pilée  pierres et cailloutis  béton  mortier  mosaïque  autre  NC  NR

**Toiture :**  tuiles  matériaux périssables  autres  non renseigné

### DÉCORS

mosaïque  peintures murales  autres  absence de décoration  non renseigné

### RÉAMÉNAGEMENTS / REMANIEMENTS



Lausanne, Chavannes 11, bâtiment sud, zone B, état 3  
(d'après Berti Rossi, May Castella 2005, p. 46)

<b>Type d'intervention :</b>	<input type="checkbox"/> fouille programmée <input checked="" type="checkbox"/> fouille de sauvetage <input type="checkbox"/> fouille ancienne	de juin 1989 à septembre 1990
------------------------------	--	-------------------------------

**Bibliographie :**

Berti Rossi, May Castella 2005  
 Luginbühl et *alii* 1999

**DESCRIPTION / ORGANISATION**

**Typologie :** type 1

**Description de la maison :** plan complet

Ce bâtiment de petites dimensions comporte deux pièces de tailles différentes : la pièce principale (1) qui occupe les trois quarts de la surface est située en bordure de rue, alors que la seconde se trouve au nord. Il est possible que cette dernière corresponde à une réserve ou à un appentis.

<input type="checkbox"/> portique de façade	<input type="checkbox"/> local commercial	<input type="checkbox"/> local de service	<input type="checkbox"/> étage	<input type="checkbox"/> pièce chauffée	<input type="checkbox"/> atrium
<input type="checkbox"/> auvent / appentis	<input type="checkbox"/> local artisanal	<input type="checkbox"/> cave	<input type="checkbox"/> pièce d'apparat	<input type="checkbox"/> cour extérieure	<input type="checkbox"/> péristyle

<b>Longueur (max) :</b> 6,5	<b>Longueur (min) :</b> <input type="text"/>	<b>Surface reconnue :</b> 29	<b>Surface découverte :</b> <input type="text"/>
<b>Largeur (max) :</b> 4,5	<b>Largeur (min) :</b> <input type="text"/>		<b>Surface estimée :</b> <input type="text"/>

**DATATION / OCCUPATION**

<b>Date de construction :</b> -10/1 ap. J.-C.	<b>Occupation antérieure :</b> oui, mais pas de fiche réalisée
--	---

<b>Date abandon / destruction :</b> 10/20 ap. J.-C.	<b>Occupation postérieure :</b> oui (fiche n° 182)
--	---

**SITUATION TOPOGRAPHIQUE ANTIQUE**

Le site se trouve dans la partie centrale de l'agglomération, à proximité du *forum*.

**COMMENTAIRES / COMPLÉMENTS**

Le secteur est totalement restructuré. Ce réaménagement est notamment caractérisé par la mise en place d'une voie reprenant le tracé du chemin de la phase d'occupation précédente.  
 Quatre zones ont été reconnues dans la zone fouillée, elles sont installées de part et d'autre de la rue qui est large d'une douzaine de mètres. La zone B comprend trois bâtiments qui sont séparés par un passage à ciel ouvert, deux d'entre eux ont été reconnus en totalité.

### AMÉNAGEMENTS

- four
- foyer
- hypocauste
- aménagements liés à l'eau
- autres

présence d'une plaque foyère dans la pièce 1

### MATÉRIAUX MIS EN ŒUVRE

**Murs :**  architecture de terre et de bois  architecture mixte  architecture de pierre  non conservés  non renseigné

**Fondations :**  sans  sablières  solins  craie pilée  pierre  hérisson  autre  tranchée de récupération  NR

Les murs de cette construction étaient constitués de poteaux plantés dans le sol entre lesquels on trouve une élévation en torchis sur clayonnage.

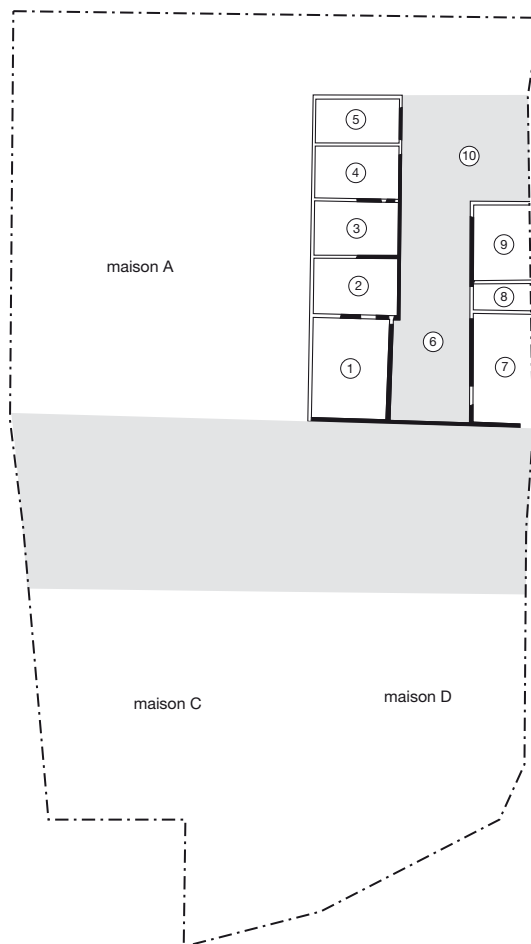
**Sols :**  terre battue  craie pilée  pierres et cailloutis  béton  mortier  mosaïque  autre  NC  NR

**Toiture :**  tuiles  matériaux périssables  autres  non renseigné

### DÉCORS

mosaïque  peintures murales  autres  absence de décoration  non renseigné

### RÉAMÉNAGEMENTS / REMANIEMENTS



0 20 m  
1/500

Lausanne, Chavannes 11, ensemble B, état 4a  
(d'après Berti Rossi, May Castella 2005, p. 58)

<b>Type d'intervention :</b>	<input type="checkbox"/> fouille programmée <input checked="" type="checkbox"/> fouille de sauvetage <input type="checkbox"/> fouille ancienne	de juin 1989 à septembre 1990
------------------------------	--	-------------------------------

**Bibliographie :**

Berti Rossi, May Castella 2005  
 Luginbühl et *alii* 1999

**DESCRIPTION / ORGANISATION**

**Typologie :** type 3

**Description de la maison :** plan incomplet

Cet ensemble est composé de deux corps de bâtiment installés de part et d'autre d'un passage à ciel ouvert (6). L'aile ouest est constituée de cinq pièces (1 à 5) disposées en enfilade et couvrant une surface de 120 m<sup>2</sup>. La seconde aile, plus petite (60 m<sup>2</sup>), comporte trois espaces (7 à 9). Il s'agit d'un grand local (7) installé en bordure de la rue et d'une seconde pièce (9) qui occupe le nord du bâtiment, et qui sont séparés par une sorte de couloir (8). Au nord de ce corps de bâtiment, il faut restituer un vaste espace ouvert (10). Cette maison est séparée de la maison voisine A par un *ambitus*.

portique de façade     local commercial     local de service     étage     pièce chauffée     atrium  
 auvent / appentis     local artisanal     cave     pièce d'apparat     cour extérieure     péristyle

**Longueur (max) :**     **Longueur (min) :**   
**Largeur (max) :**     **Largeur (min) :**   
**Surface reconnue :**     **Surface découverte :**   
**Surface estimée :**

**DATATION / OCCUPATION**

**Date de construction :**     **Occupation antérieure :**   
**Date abandon / destruction :**     **Occupation postérieure :**

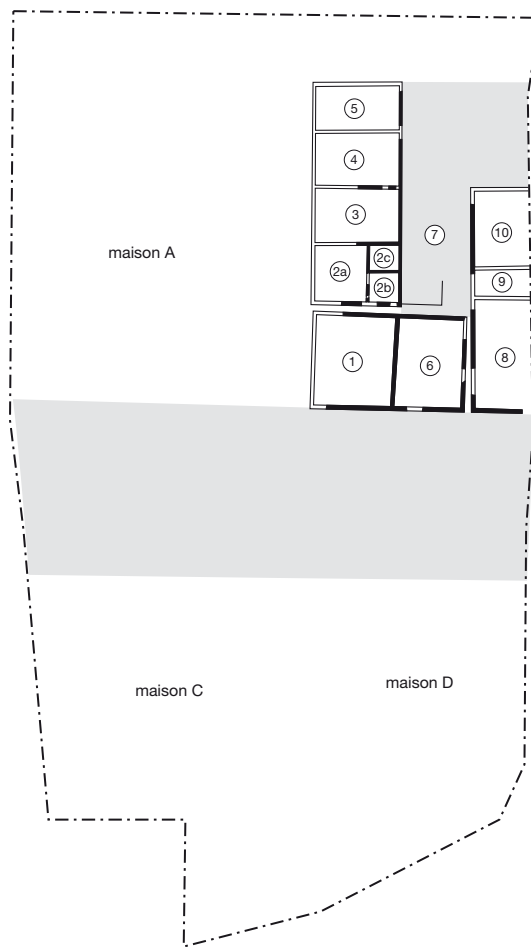
**SITUATION TOPOGRAPHIQUE ANTIQUE**

Le site se trouve dans la partie centrale de l'agglomération, à proximité du *forum*.

**COMMENTAIRES / COMPLÉMENTS**

Le quartier fait une nouvelle fois l'objet d'un réaménagement, les limites de parcelles ne changeront ensuite plus. Nous sommes toujours en présence de quatre parcelles installées de part et d'autre d'une rue. Les constructions antérieures sont détruites et le terrain est aplani, ce qui a eu pour effet de fortement perturber ce qu'il restait des états précédents. L'aile est installée sur un terrain légèrement en pente.





0 20 m  
1/500

### AMÉNAGEMENTS

- four
- foyer
- hypocauste
- aménagements liés à l'eau
- autres

présence de foyers dans les pièces 1, 5, 8 et 9

un système d'évacuation des eaux usées est présent dans le passage 6

une fosse probablement doublée de montants en bois a été retrouvée dans la pièce 7

### MATÉRIAUX MIS EN ŒUVRE

**Murs :**  architecture de terre et de bois  architecture mixte  architecture de pierre  non conservés  non renseigné

**Fondations :**  sans  sablières  solins  craie pilée  pierre  hérisson  autre  tranchée de récupération  NR

Aile ouest : les murs reposent sur des solins de pierres sèches qui sont parfois renforcés dans les angles des pièces par des dalles servant de supports aux montants verticaux. Ils étaient surmontés de sablières basses. L'élévation était constituée de torchis appliqué sur un clayonnage.

Un trou de poteau retrouvé dans la salle 3 atteste l'existence de poteaux supportant une poutre faîtière.

Aile est : les murs sud et ouest de la pièce 7 sont installés sur des solins constitués de deux assises de pierres sèches. Le mur est de la pièce 8 reposait sur une simple sablière.

**Sols :**  terre battue  craie pilée  pierres et cailloutis  béton  mortier  mosaïque  autre  NC  NR

Les locaux 3 et 4 possédaient des sols en *terrazzo* ; le sol des autres pièces était en terre battue.

**Toiture :**  tuiles  matériaux périssables  autres  non renseigné

### DÉCORS

mosaïque  peintures murales  autres  absence de décoration  non renseigné

### RÉAMÉNAGEMENTS / REMANIEMENTS

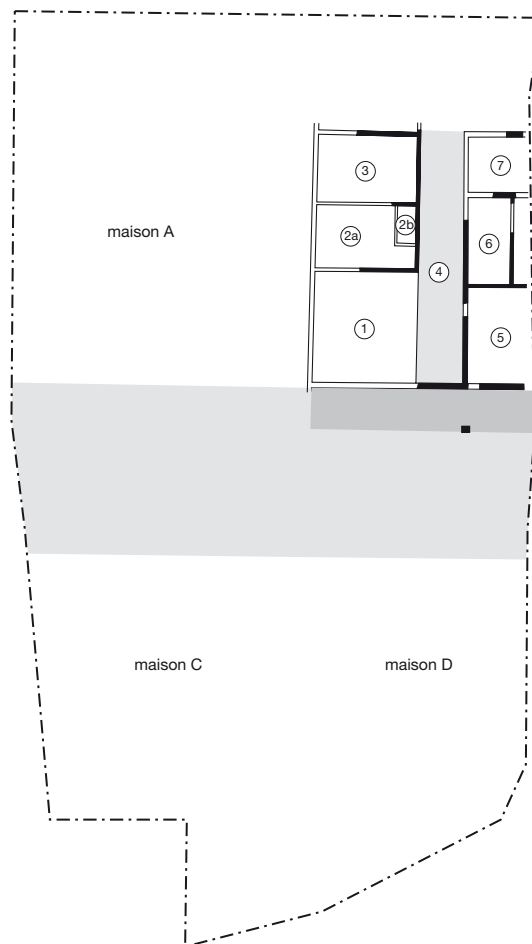
#### Etat 4b :

L'aile ouest est reconstruite en partie, c'est principalement la partie avant qui subit des transformations. Elle est scindée en deux parties. La partie située en bordure de rue est désormais constituée de deux pièces (1 et 6) et couvre une surface d'environ 60 m<sup>2</sup>. La salle 6 est installée à l'emplacement du passage qui existait lors de la phase précédente. Les murs de ce nouveau bâtiment sont construits de la même manière que les autres : solins de pierres sèches renforcés aux angles, surmontés d'une sablière portant l'élévation en terre et bois. Un foyer et une fosse ont été mis au jour dans la pièce 1 dont le sol est fait de sable et de graviers.

Ce premier corps de bâtiment est séparé du suivant, qui est composé des pièces 2 à 5, par un étroit passage dans lequel un système d'évacuation des eaux a été découvert. Le même dispositif a également été retrouvé entre les espaces 6 et 8. Seul le local 2 a fait l'objet de changements, il est désormais divisé en trois espaces (2a, 2b et 2c). La salle 2c, qui possède un sol en *terrazzo*, a probablement fonctionné comme un vestibule ouvrant sur les pièces voisines. Cet édifice qui est précédé d'un auvent a une emprise au sol de 84 m<sup>2</sup>.

La hauteur d'une paroi a été mise en évidence dans cette partie de la parcelle, grâce à la découverte du négatif de plusieurs poteaux verticaux qui étaient reliés par une sablière haute : elle est comprise entre 3,20 et 3,25 m de haut.

La zone est de la parcelle reste identique.



0 20 m  
1/500

Lausanne, Chavannes 11, ensemble B, états 5-6  
(d'après Berti Rossi, May Castella 2005, p. 78)

Type d'intervention :  fouille programmée  
 fouille de sauvetage  
 fouille ancienne

de juin 1989 à septembre 1990

#### Bibliographie :

Berti Rossi, May Castella 2005  
 Luginbühl et *alii* 1999

#### DESCRIPTION / ORGANISATION

Typologie : type 3

Description de la maison : plan incomplet

Le bâtiment est reconstruit en totalité, mais son organisation générale reste proche de celle de la phase précédente 4a. La surface occupée au sol est plus importante, chacune des constructions couvre une centaine de mètres carrés.

L'ensemble est constitué de deux corps de bâtiments séparés par un passage (4) qui était au moins en partie couvert à l'avant de la pièce 2, une porte le fermait au sud.

L'aile ouest est composée d'au moins trois pièces disposées en enfilade (1 à 3) ; une activité artisanale est attestée dans la pièce 1. Dans l'angle nord-est de la pièce 2 se trouve un petit espace (2b) délimité par des cloisons, il pourrait s'agir d'un vestibule d'entrée dans la pièce.

Quatre pièces constituent l'aile est. Le local sud (5) ouvre directement sur la rue ; la salle 6, quant à elle, donne sur le passage central (4).

Cette maison est séparée de la maison voisine A par un *ambitus*.

portique de façade  local commercial  local de service  étage  pièce chauffée  atrium  
 auvent / appentis  local artisanal  cave  pièce d'apparat  cour extérieure  péristyle

Longueur (max) :  Longueur (min) :  Surface reconnue :  Surface découverte :   
 Largeur (max) :  Largeur (min) :  Surface estimée :

#### DATATION / OCCUPATION

Date de construction :

Occupation antérieure :

Date abandon / destruction :

Occupation postérieure :

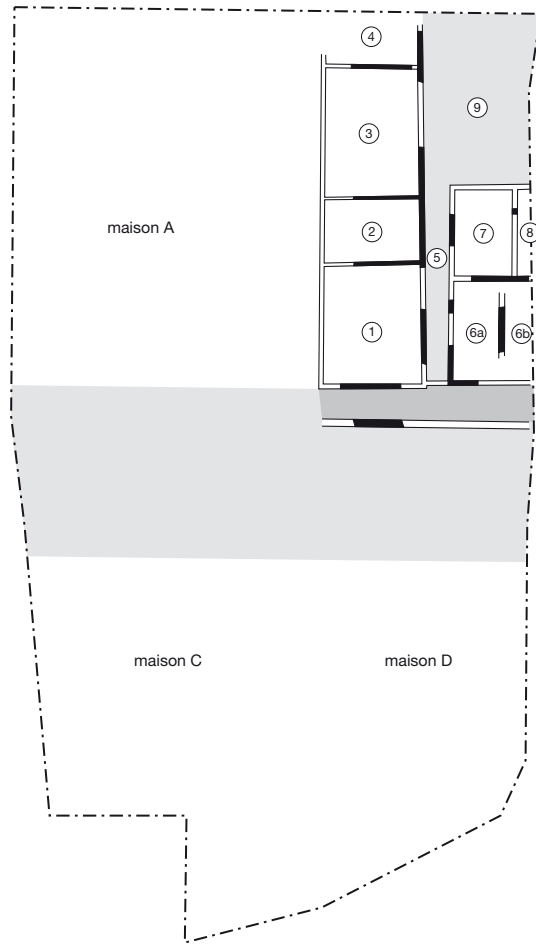
#### SITUATION TOPOGRAPHIQUE ANTIQUE

Le site se trouve dans la partie centrale de l'agglomération, à proximité du *forum*.

#### COMMENTAIRES / COMPLÉMENTS

Le quartier subit une nouvelle restructuration qui n'influe pas sur les limites des parcelles ; elle fait suite à une destruction par incendie.

La façade du bâtiment de cette phase est reculée de 2 m par rapport à celle de la phase précédente pour permettre la mise en place d'un portique en bordure de la rue.



0 20 m  
1/500

Lausanne, Chavannes 11, ensemble B, état 7  
(d'après Berti Rossi, May Castella 2005, p. 107)

### AMÉNAGEMENTS

- four
- foyer
- hypocauste
- aménagements liés à l'eau
- autres

les éléments d'un four ont été mis au jour dans la pièce 5  
présence de deux foyers dans le local 1, chacune des pièces 5 et 6 en possède également un  
un système d'évacuation des eaux se trouvait dans le passage 4 et un caniveau à l'avant du portique

### MATÉRIAUX MIS EN ŒUVRE

**Murs :**  architecture de terre et de bois  architecture mixte  architecture de pierre  non conservés  non renseigné

**Fondations :**  sans  sablières  solins  craie pilée  pierre  hérisson  autre  tranchée de récupération  NR

Les murs reposent sur des solins de pierres sèches qui sont parfois renforcés dans les angles des pièces par des dalles servant de supports aux montants verticaux. Ils étaient surmontés de sablières basses.

L'élévation était constituée de torchis appliqué sur un clayonnage.

Les cloisons limitant le local 1 ont la particularité d'être dépourvues de fondations et d'intégrer des meules en remploi dans la construction de certains murs. Il est tout de même probable que des sablières basses aient relié les poteaux plantés.

**Sols :**  terre battue  craie pilée  pierres et cailloutis  béton  mortier  mosaïque  autre  NC  NR

Les sols en *terrazzo* de l'état précédent (fiche n° 182) ont été conservés, ils sont situés dans les pièces 2 et 3 : comme ils ne couvrent pas toute la surface de la pièce, ils sont entourés de zone en terre battue.

Le sol de la pièce 6 était composé d'une couche de sable et de graviers très dure.

**Toiture :**  tuiles  matériaux périssables  autres  non renseigné

Le toit de la maison est encore en matériaux périssables (peut-être des bardeaux de bois)

### DÉCORS

mosaïque  peintures murales  autres  absence de décoration  non renseigné

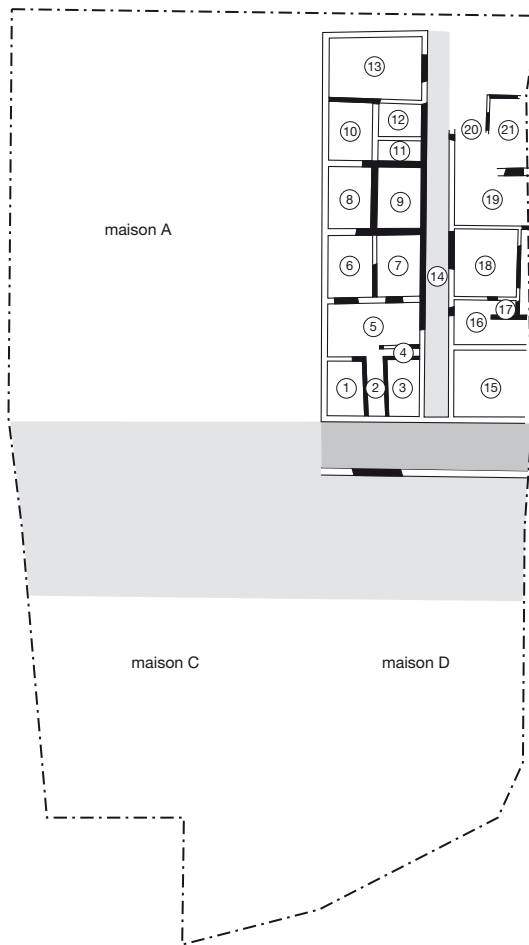
### RÉAMÉNAGEMENTS / REMANIEMENTS

**Etat 6 (aux alentours de 60 ap. J.-C.) :** aucun changement n'a été repéré.

**Etat 7 (70/80 ap. J.-C.) :** l'organisation reste la même : deux ailes distribuées par un couloir central. Les sols ont été rehaussés. Les techniques de construction des murs utilisées ne varient pas par rapport aux phases antérieures. La toiture est désormais totalement recouverte de tuiles.

La plupart des cloisons ont fait l'objet d'une reconstruction selon des limites quasi identiques. L'aile ouest est agrandie au nord, la surface occupée passe de 107 m<sup>2</sup> à 150 m<sup>2</sup>. La pièce 1 change d'affectation, sans que l'on puisse préciser sa destination précise ; un foyer y a été retrouvé. Les pièces 2 et 3 sont désormais dotées de sols en terre battue. Un passage couvert longeait les pièces 3 et 4.

Le second corps de bâtiment a subi plus de réaménagements. Il est élargi de 1 m à l'ouest, sur une partie de l'espace du couloir. la pièce 6 est divisée en deux parties (6a et 6b) par une cloison qui n'est pas attestée sur toute la longueur du local ; chacune de ces zones possédait un foyer. Il est vraisemblable que cet espace ait été le siège d'une activité artisanale. Le sol des pièces 7 et 8 était en terre battue ; un foyer était présent dans la salle 7. A l'arrière (9), ont été mis au jour une citerne, ainsi que les traces d'une petite structure en bois.



0 20 m  
1/500

Lausanne, Chavannes 11, ensemble B, état 8  
(d'après Berti Rossi, May Castella 2005, p. 120)

<b>Type d'intervention :</b>	<input type="checkbox"/> fouille programmée <input checked="" type="checkbox"/> fouille de sauvetage <input type="checkbox"/> fouille ancienne	de juin 1989 à septembre 1990
------------------------------	--	-------------------------------

**Bibliographie :**

Berti Rossi, May Castella 2005  
 Luginbühl et *alii* 1999

**DESCRIPTION / ORGANISATION**

**Typologie :** type 3

**Description de la maison :** plan incomplet

L'unité d'habitation est composée de deux corps de bâtiment séparés par un couloir central (14) probablement découvert. L'aile ouest est constituée de treize pièces. La partie située en bordure de la rue comporte deux pièces (1 et 3) séparées par un couloir central (2) ; au nord de la pièce 3 se trouve un second couloir (4) qui pouvait abriter une cage d'escalier. Elles sont suivies d'une salle (5) occupant toute la largeur du bâtiment. Les autres espaces sont organisés de façon identique : il s'agit d'une série de six pièces de 4 m de large à laquelle on accédait depuis le couloir 14 situé à l'est. Tout au nord, se trouve une dernière salle (13) faisant la largeur du bâtiment.

L'aile est est moins bien connue. Elle comporte au moins six pièces. Il faut peut-être voir une cage d'escalier dans le petit espace 17. Cette maison est séparée de la maison voisine A par un *ambitus*.

<input checked="" type="checkbox"/> portique de façade	<input type="checkbox"/> local commercial	<input type="checkbox"/> local de service	<input checked="" type="checkbox"/> étage	<input type="checkbox"/> pièce chauffée	<input type="checkbox"/> atrium
<input type="checkbox"/> auvent / appentis	<input checked="" type="checkbox"/> local artisanal	<input type="checkbox"/> cave	<input type="checkbox"/> pièce d'apparat	<input type="checkbox"/> cour extérieure	<input type="checkbox"/> péristyle

<b>Longueur (max) :</b> 26	<b>Longueur (min) :</b>	<b>Surface reconnue :</b> 364	<b>Surface découverte :</b> 39
<b>Largeur (max) :</b> 14	<b>Largeur (min) :</b>		<b>Surface estimée :</b>

**DATATION / OCCUPATION**

<b>Date de construction :</b> fin du I <sup>er</sup> siècle	<b>Occupation antérieure :</b> oui (fiche n° 183)
--	--

<b>Date abandon / destruction :</b> début du II <sup>e</sup> siècle	<b>Occupation postérieure :</b> oui (fiche n° 185)
--	---

**SITUATION TOPOGRAPHIQUE ANTIQUE**

Le site se trouve dans la partie centrale de l'agglomération, à proximité du *forum*.

**COMMENTAIRES / COMPLÉMENTS**

Nous sommes toujours en présence de quatre parcelles installées de part et d'autre d'une rue. La présence de nombreux foyers dans l'aile ouest pourrait indiquer une fonction artisanale, néanmoins aucun autre élément ne permet de le confirmer.



### AMÉNAGEMENTS

- four
- foyer
- hypocauste
- aménagements liés à l'eau
- autres

présence de foyers dans les pièces 5, 6, 8, 10, 13 et 18

un caniveau est aménagé à l'avant du portique  
les pièces 19, 20 et 21 possédaient toutes une fosse

### MATÉRIAUX MIS EN ŒUVRE

**Murs :**  architecture de terre et de bois  architecture mixte  architecture de pierre  non conservés  non renseigné

**Fondations :**  sans  sablières  solins  craie pilée  pierre  hérisson  autre  tranchée de récupération  NR

Les murs sont constitués de solins de pierres sèches sur lesquels viennent s'appuyer les sablières basses qui reçoivent l'élévation en terre et bois. De grosses dalles plates indiquent l'emplacement des poteaux corniers.

**Sols :**  terre battue  craie pilée  pierres et cailloutis  béton  mortier  mosaïque  autre  NC  NR

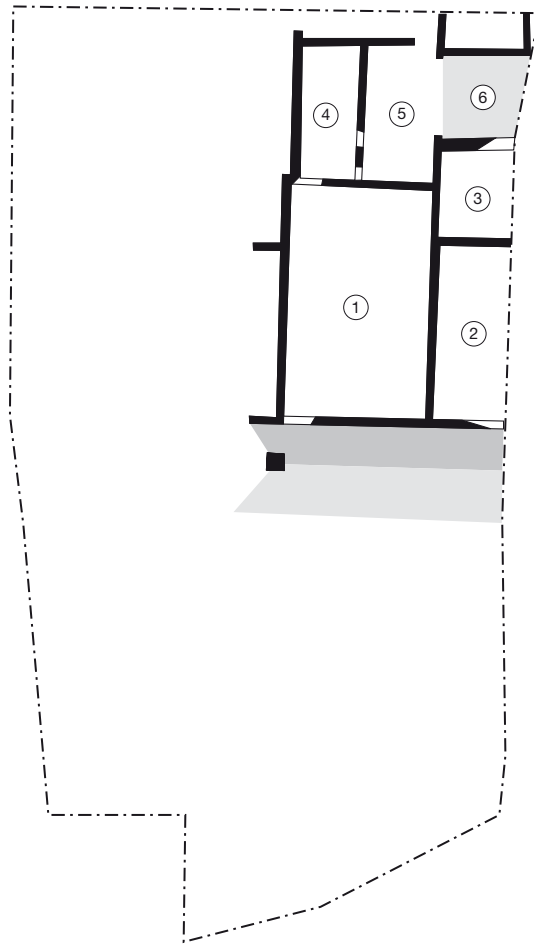
Toutes les pièces ont un sol en terre battue.

**Toiture :**  tuiles  matériaux périssables  autres  non renseigné

### DÉCORS

mosaïque  peintures murales  autres  absence de décoration  non renseigné

### RÉAMÉNAGEMENTS / REMANIEMENTS



0 20 m  
1/500

Lausanne, Chavannes 11, ensemble B, état 9  
(d'après Berti Rossi, May Castella 2005, p. 132)

Type d'intervention :  fouille programmée  
 fouille de sauvetage  
 fouille ancienne

de juin 1989 à septembre 1990

#### Bibliographie :

Berti Rossi, May Castella 2005  
 Luginbühl et *alii* 1999

#### DESCRIPTION / ORGANISATION

Typologie : type 3

Description de la maison : plan incomplet

L'avant de cette unité d'habitation est occupé par de vastes locaux (1, 2 et 3) couvrant entre 30 et 140 m<sup>2</sup>, qui étaient vraisemblablement à vocation artisanale et/ou commerciale.

A l'arrière, se trouve la partie résidentielle qui est composée des pièces 4 et 5, d'une cour (6) et de deux autres espaces (7 et 8) pour lesquels la limite nord n'a pas pu être appréhendée.

Cet ensemble est désormais mitoyen de la maison voisine.

portique de façade    local commercial    local de service    étage    pièce chauffée    atrium  
 auvent / appentis    local artisanal    cave    pièce d'apparat    cour extérieure    péristyle

Longueur (max) :

Longueur (min) :

Surface reconnue :

Surface découverte :

Largeur (max) :

Largeur (min) :

Surface estimée :

#### DATATION / OCCUPATION

Date de construction :

début du II<sup>e</sup> siècle

Occupation antérieure :

oui (fiche n° 184)

Date abandon / destruction :

non reconnue

Occupation postérieure :

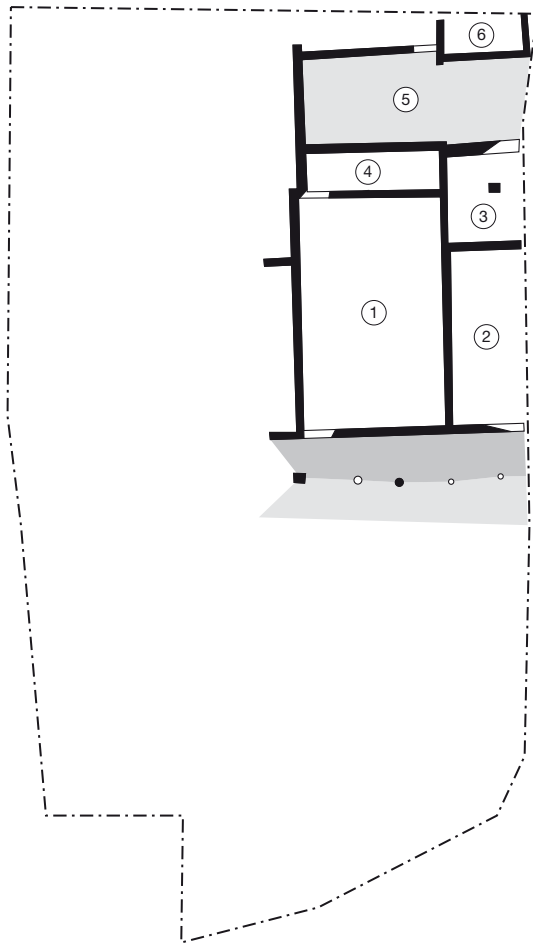
oui

#### SITUATION TOPOGRAPHIQUE ANTIQUE

Le site se trouve dans la partie centrale de l'agglomération, à proximité du *forum*.

#### COMMENTAIRES / COMPLÉMENTS

Le quartier subit de nouvelles transformations : les rues, les portiques et les maisons sont rehaussés. Les maisons subissent également d'autres modifications qui sont plus ou moins importantes.



0 20 m  
1/500

Lausanne, Chavannes 11, ensemble B, états 10-11  
(d'après Berti Rossi, May Castella 2005, p. 147)

### AMÉNAGEMENTS

- four
- foyer
- hypocauste
- aménagements liés à l'eau
- autres

présence d'un caniveau à l'avant du portique

### MATÉRIAUX MIS EN ŒUVRE

**Murs :**  architecture de terre et de bois  architecture mixte  architecture de pierre  non conservés  non renseigné

**Fondations :**  sans  sablières  solins  craie pilée  pierre  hérisson  autre  tranchée de récupération  NR

Les fondations et les murs-bahuts qui supportaient l'élévation en matériaux légers, sont en moellons parementés et liés au mortier.

**Sols :**  terre battue  craie pilée  pierres et cailloutis  béton  mortier  mosaïque  autre  NC  NR

**Toiture :**  tuiles  matériaux périssables  autres  non renseigné

### DÉCORS

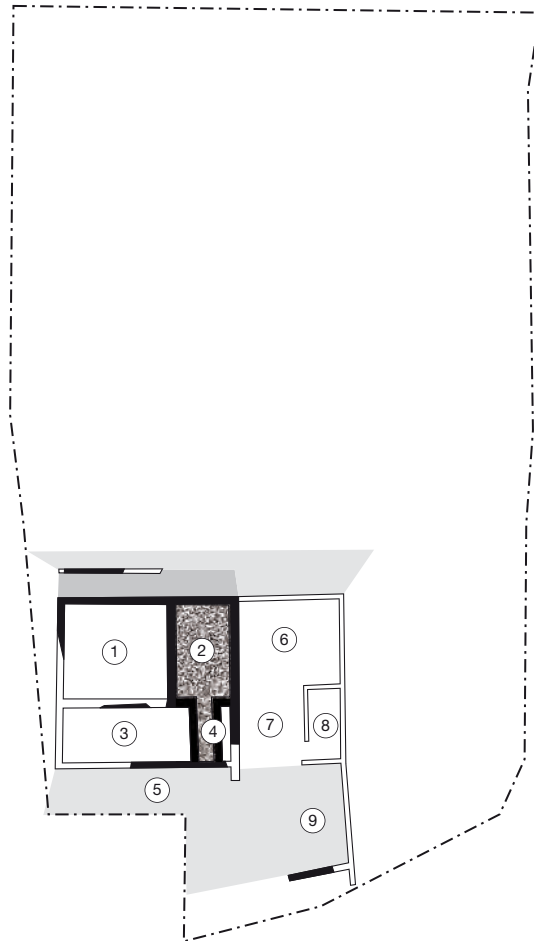
mosaïque  peintures murales  autres  absence de décoration  non renseigné

### RÉAMÉNAGEMENTS / REMANIEMENTS

**Etat 10 (deuxième moitié du II<sup>e</sup> siècle) :** plusieurs murs ont fait l'objet d'un démontage et d'un remontage.

Le portique est également reconstruit : les piliers sont soutenus par des meules ; le caniveau de l'état précédent n'existe plus.

Seule la partie arrière subit des changements : une nouvelle pièce (4) est installée directement au nord de la vaste salle 1 ; les locaux 4 et 5 de l'état 9 ont disparu et l'espace laissé libre est désormais occupé par une cour (5).



0 20 m  
1/500

Lausanne, Chavannes 11, ensemble C, états 7-8  
(d'après Berti Rossi, May Castella 2005, p. 110)

<b>Type d'intervention :</b>	<input type="checkbox"/> fouille programmée <input checked="" type="checkbox"/> fouille de sauvetage <input type="checkbox"/> fouille ancienne	de juin 1989 à septembre 1990
------------------------------	--	-------------------------------

**Bibliographie :**

Berti Rossi, May Castella 2005  
 Luginbühl et *alii* 1999

**DESCRIPTION / ORGANISATION**

**Typologie :** type 3

**Description de la maison :** plan incomplet

Cette unité d'habitation est composée de deux parties distinctes qui n'ont pas été construites de la même manière. Elle est bordée par des rues sur ses côtés nord et est.

Quatre pièces (1 à 4) constituent la partie occidentale qui couvre une surface de près de 100 m<sup>2</sup>. Les pièces 1 et 2 ouvraient directement sur le portique longeant la rue ; la salle (2) est installée sur une cave. La pièce 4 surplombe la cage d'escalier qui débouche dans une vaste cour (5) située au sud. Les locaux nord sont situés à une altitude plus élevée (environ 0,50 m) que les pièces sud ; quelques marches devaient permettre de passer d'un niveau à l'autre.

L'aile est occupée par quatre espaces (6 à 8) qui dessinent un corps de bâtiment allongé. Au sud, l'espace 9 correspond à une cour. On trouve un dernier local couvert (10) au sud, établi le long de la ruelle nord-sud.

<input checked="" type="checkbox"/> portique de façade	<input type="checkbox"/> local commercial	<input type="checkbox"/> local de service	<input checked="" type="checkbox"/> étage	<input type="checkbox"/> pièce chauffée	<input type="checkbox"/> atrium
<input type="checkbox"/> auvent / appentis	<input checked="" type="checkbox"/> local artisanal	<input checked="" type="checkbox"/> cave	<input type="checkbox"/> pièce d'apparat	<input checked="" type="checkbox"/> cour extérieure	<input type="checkbox"/> péristyle

<b>Longueur (max) :</b> <input type="text"/>	<b>Longueur (min) :</b> <input type="text" value="19,80"/>	<b>Surface reconnue :</b> <input type="text" value="300"/>	<b>Surface découverte :</b> <input type="text" value="132"/>
<b>Largeur (max) :</b> <input type="text" value="18,90"/>	<b>Largeur (min) :</b> <input type="text"/>		<b>Surface estimée :</b> <input type="text"/>

**DATATION / OCCUPATION**

<b>Date de construction :</b> <input type="text" value="70/80 ap. J.-C."/>	<b>Occupation antérieure :</b> <input type="text" value="oui, mais données succinctes (pas de fiche réalisée)"/>
---	---

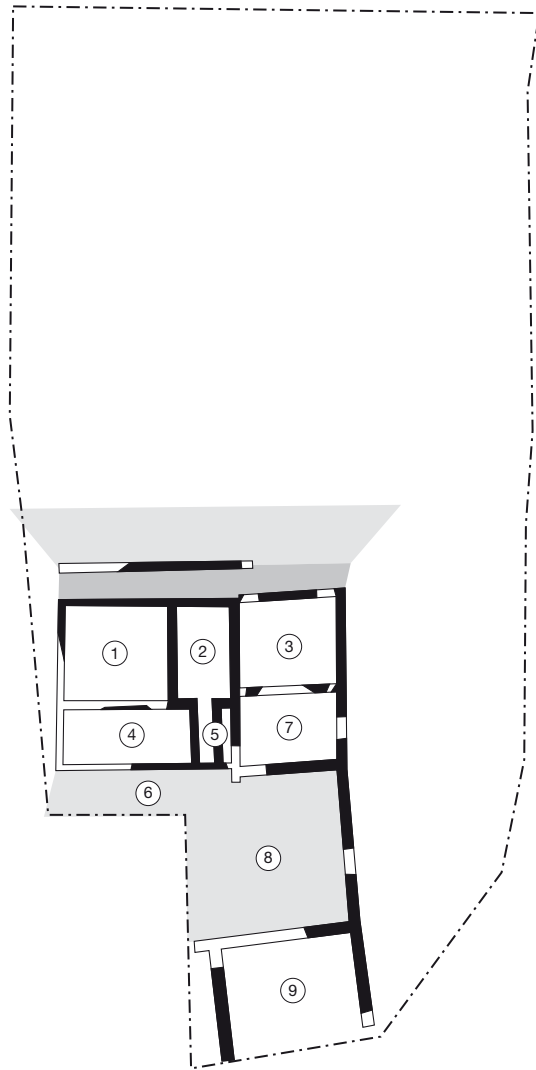
<b>Date abandon / destruction :</b> <input type="text" value="non reconnue"/>	<b>Occupation postérieure :</b> <input type="text" value="oui"/>
--	---

**SITUATION TOPOGRAPHIQUE ANTIQUE**

Le site se trouve dans la partie centrale de l'agglomération, à proximité du *forum*.

**COMMENTAIRES / COMPLÉMENTS**

Cette zone est celle qui a le plus souffert des travaux réalisés dans les constructions voisines dans les années 1960, les parties maçonnées ont été fortement perturbées.



0 20 m  
1/500

Lausanne, Chavannes 11, ensemble C, états 9-10  
(d'après Berti Rossi, May Castella 2005, p. 110)



### AMÉNAGEMENTS

- four
- foyer
- hypocauste
- aménagements liés à l'eau
- autres

un foyer se trouve dans la cour 9

présence d'un drain à l'avant du portique

une fosse dépotoir est attestée dans l'angle nord-est de la pièce 6 ; trois autres fosses dans la cour 9

### MATÉRIAUX MIS EN ŒUVRE

**Murs :**  architecture de terre et de bois  architecture mixte  architecture de pierre  non conservés  non renseigné

**Fondations :**  sans  sablières  solins  craie pilée  pierre  hérisson  autre  tranchée de récupération  NR

Seule la partie occidentale est construite en dur, la partie orientale est encore bâtie en terre et bois.

Une élévation en terre et bois est attestée sur les murs-bahuts maçonnés limitant la pièce 1.

Les murs de la cave, faits de moellons liés au mortier, comportent un chaînage de briques à mi-hauteur des parements, et dans les angles il existe une alternance de boutisses et de carreaux. Ils étaient recouverts d'un enduit blanc.

Le portique est limité par une sablière basse qui soutenait la colonnade.

**Sols :**  terre battue  craie pilée  pierres et cailloutis  béton  mortier  mosaïque  autre  NC  NR

Une chape de mortier de tuileau, ne possédant pas de radier d'installation, couvrait le sol de la pièce 8. Le sol de la salle 10 était aussi probablement en mortier, quelques lambeaux ont été repérés.

**Toiture :**  tuiles  matériaux périssables  autres  non renseigné

### DÉCORS

mosaïque  peintures murales  autres  absence de décoration  non renseigné

### RÉAMÉNAGEMENTS / REMANIEMENTS

**Etat 8 (fin du I<sup>er</sup> siècle) :** pas de changements.

**Etat 9 (début du II<sup>e</sup> siècle) :** l'aile est de la maison est remaniée suite au rehaussement du niveau des rues.

Le portique est également rehaussé et est désormais limité par un muret maçonné.

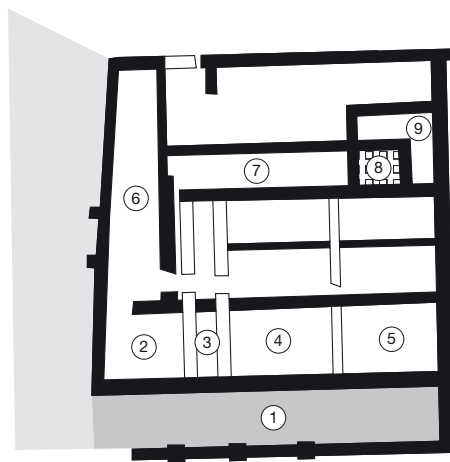
La cave fait l'objet d'un aménagement particulier : une rampe en bois est construite dans le portique pour permettre de décharger des marchandises dans la cave, à travers un soupirail. Quatre cuves de bois semblent aménagées au fond de la cave, servant probablement à stocker du grain.

La pièce 8 de la phase précédente a disparu, la salle 7 est ainsi agrandie.

Il semble que l'on pouvait accéder à la cour 8 directement depuis la ruelle nord-sud, dans laquelle a été retrouvé un caniveau, peut-être destiné à recevoir les eaux de pluie du toit de la maison. A l'arrière de cette cour, se dessine une vaste salle (9).

**Etat 10 (deuxième moitié du II<sup>e</sup> siècle) :** pas de modifications.

**Etat 11 (fin du II<sup>e</sup> siècle) :** le sol du portique semble une nouvelle fois surélevé. Plusieurs murs ont également fait l'objet de rehaussement, notamment ceux de la cave. Les cuves en bois sont retirées et, à la place, est installée une banquette ou une étagère de plus de 3 m qui était soutenue par des tambours de colonne.



0 20 m  
1/500

Lausanne, secteur 3, maison sud  
(d'après Colin *et alii* 1969, p. 22)

Type d'intervention :  fouille programmée  
 fouille de sauvetage  
 fouille ancienne

## Bibliographie :

Colin et *alii* 1969 : 27-29  
 Gilliard 1935

## DESCRIPTION / ORGANISATION

Typologie : type 4

Description de la maison : plan complet

Il s'agit d'une maison de plan presque carré, qui est installée aux abords de la rive du lac. Elle semble combiner une partie destinée au commerce ou au travail artisanal au sud (2, 4 et 5 au moins), et une partie résidentielle au nord. La fonction des différents espaces n'a pas été reconnue plus précisément.

Il est probable que le local 1 ait fait office de portique, il en est en effet limité au sud par des piliers.

Les différentes pièces sont distribuées à partir de deux couloirs (3 et 7).

Dans la zone destinée à l'habitation a été installée une pièce chauffée par un hypocauste (8), son *praefurnium* se trouvait dans l'espace 9 voisin.

portique de façade  local commercial  local de service  étage  pièce chauffée  atrium  
 auvent / appentis  local artisanal  cave  pièce d'apparat  cour extérieure  péristyle

Longueur (max) : 24

Longueur (min) :

Surface reconnue : 528

Surface découverte :

Largeur (max) : 22

Largeur (min) :

Surface estimée :

## DATATION / OCCUPATION

Date de construction :

non précisée

Occupation antérieure :

non précisée

Date abandon / destruction :

non précisée

Occupation postérieure :

non précisée

## SITUATION TOPOGRAPHIQUE ANTIQUE

Cette maison est installée en bordure immédiate du lac et au sud du *forum*.

## COMMENTAIRES / COMPLÉMENTS

L'état de la maison présentée ici correspond à la dernière phase d'occupation. Il semble que des pièces aient été ajoutées au fil du temps et que certains espaces aient été subdivisés, c'est peut-être le cas de la partie nord de la maison.

Directement à l'ouest du portique, un perré de halage servant au déchargement des bateaux a été découverts.

Cette construction est intégrée à un îlot composé de trois ailes installées en U autour d'une cour.

### AMÉNAGEMENTS

- four
- foyer
- hypocauste
- aménagements liés à l'eau
- autres

présence d'un foyer dans la salle 9  
la pièce 8 était chauffée par le sol

### MATÉRIAUX MIS EN ŒUVRE

**Murs :**  architecture de terre et de bois  architecture mixte  architecture de pierre  non conservés  non renseigné

**Fondations :**  sans  sablières  solins  craie pilée  pierre  hérisson  autre  tranchée de récupération  NR

Peu de précisions sont données, mais au regard des photos disponibles, on peut dire qu'au moins une partie des élévations était en pierre.

**Sols :**  terre battue  craie pilée  pierres et cailloutis  béton  mortier  mosaïque  autre  NC  NR

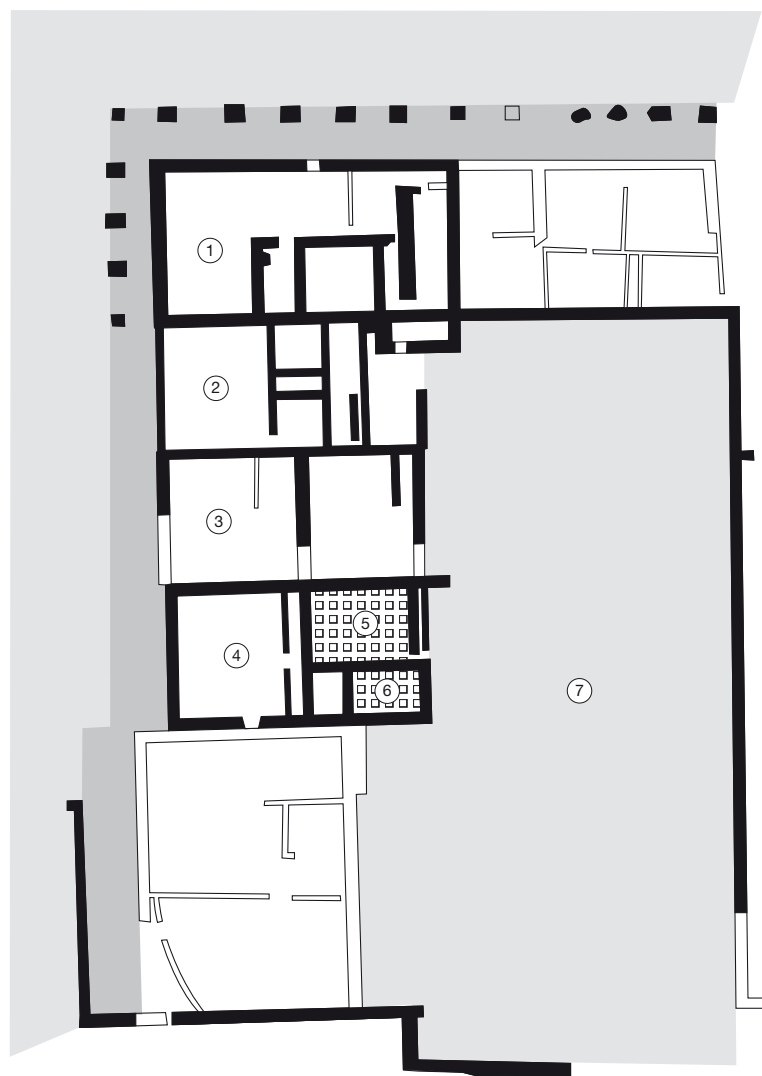
Une partie des locaux nord était dotée de sols en mortier.

**Toiture :**  tuiles  matériaux périssables  autres  non renseigné

### DÉCORS

mosaïque  peintures murales  autres  absence de décoration  non renseigné

### RÉAMÉNAGEMENTS / REMANIEMENTS



0 20 m  
1/500

Lausanne, secteur 3, partie septentrionale de l'îlot  
(d'après Colin et alii 1969, p. 22)

Type d'intervention :  fouille programmée  
 fouille de sauvetage  
 fouille ancienne

## Bibliographie :

Colin et *alii* 1969 : 23-27  
 Gilliard 1935

## DESCRIPTION / ORGANISATION

Typologie : type 3

Description de la maison : plan incomplet

Cette partie de l'îlot comporte plusieurs unités d'habitation, dont les limites ne sont pas assurées. Il s'agit vraisemblablement de maisons composées de salles à vocation artisanale et/ou commerciale installées en façade (1 à 4), à l'arrière desquelles se développe la partie résidentielle. Ces pièces privées ouvrent à l'arrière sur la cour centrale de l'îlot (7). Il faut noter la présence de deux salles chauffées par le sol (5 et 6) à l'arrière du local 4. Il est probable que ces trois espaces aient constitué une unité d'habitation avec les deux salles situées immédiatement au nord.

portique de façade  local commercial  local de service  étage  pièce chauffée  atrium  
 auvent / appentis  local artisanal  cave  pièce d'apparat  cour extérieure  péristyle

Longueur (max) : 38,50      Longueur (min) : 17      Surface reconnue : 2175      Surface découverte : 1000  
 Largeur (max) : 56,50      Largeur (min) : 10,50      Surface estimée :

## DATATION / OCCUPATION

Date de construction :

non précisée

Occupation antérieure :

oui : existence de parois en bois et argile attestée

Date abandon / destruction :

non précisée

Occupation postérieure :

non précisée

## SITUATION TOPOGRAPHIQUE ANTIQUE

Cet îlot est installé en bordure immédiate du lac, à l'est du *forum*.

## COMMENTAIRES / COMPLÉMENTS

Cette *insula* a connu vraisemblablement plusieurs phases d'occupation et a subi de nombreux remaniements qu'il est difficile de mettre en évidence. L'état présenté ici correspond donc à la dernière phase d'occupation. De plus, il n'est pas possible d'identifier avec certitude les différentes unités d'habitation : la partie nord de l'îlot est donc présentée dans une seule et même fiche. Cet îlot est composé d'un corps de bâtiment, en forme de U, la partie centrale est occupée par une vaste place couvrant une surface de près de 1100 m<sup>2</sup>.

### AMÉNAGEMENTS

- four
- foyer
- hypocauste
- aménagements liés à l'eau
- autres

présence d'un foyer dans la petite pièce située à côté des salles chauffées  
des pièces chauffées sont attestées (5 et 6)

### MATÉRIAUX MIS EN ŒUVRE

**Murs :**  architecture de terre et de bois  architecture mixte  architecture de pierre  non conservés  non renseigné

**Fondations :**  sans  sablières  solins  craie pilée  pierre  hérisson  autre  tranchée de récupération  NR

Au regard des photographies présentes dans la publication, il semble que les fondations, ainsi qu'une partie des élévations des murs était en pierre.

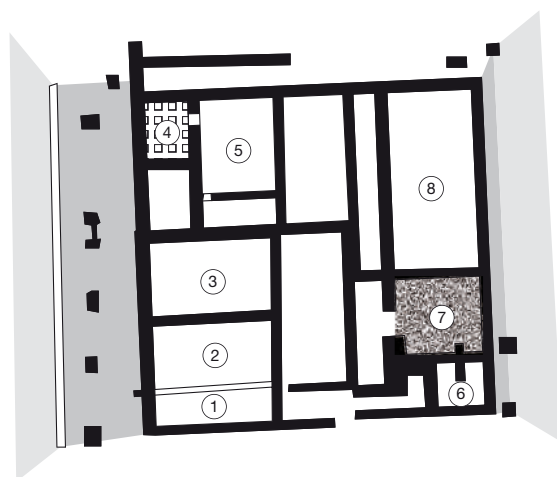
**Sols :**  terre battue  craie pilée  pierres et cailloutis  béton  mortier  mosaïque  autre  NC  NR

**Toiture :**  tuiles  matériaux périssables  autres  non renseigné

### DÉCORS

mosaïque  peintures murales  autres  absence de décoration  non renseigné

### RÉAMÉNAGEMENTS / REMANIEMENTS



0 20 m  
1/500

Lausanne, secteur 10, maison nord  
(d'après Colin *et alii* 1969, p. 53)



<b>Type d'intervention :</b>	<input type="checkbox"/> fouille programmée <input type="checkbox"/> fouille de sauvetage <input checked="" type="checkbox"/> fouille ancienne	1935-1936
<b>Bibliographie :</b>		
Colin et <i>alii</i> 1969 : 53-56 Gilliard 1935		

DESCRIPTION / ORGANISATION	
<b>Typologie :</b>	type 4
<b>Description de la maison :</b>	plan complet
<p>Cette maison est longée, sur ses côtés nord-ouest et sud-est, par un portique de façade.            Elle est d'apparence relativement riche, elle possède notamment une pièce chauffée par hypocauste (4) qui occupe l'angle nord du bâtiment.            Plusieurs locaux (1 à 3) se trouvent en bordure de la rue : il est possible qu'il s'agisse de salles à vocation commerciale et/ou artisanale.            Il faut mentionner l'existence d'une cave (7) dans l'angle sud.            La destination des autres espaces n'est pas connue.</p>	
<input checked="" type="checkbox"/> portique de façade <input checked="" type="checkbox"/> local commercial <input type="checkbox"/> local de service <input type="checkbox"/> étage <input checked="" type="checkbox"/> pièce chauffée <input type="checkbox"/> atrium <input type="checkbox"/> auvent / appentis <input checked="" type="checkbox"/> local artisanal <input checked="" type="checkbox"/> cave <input type="checkbox"/> pièce d'apparat <input type="checkbox"/> cour extérieure <input type="checkbox"/> péristyle	
<b>Longueur (max) :</b>	23,50
<b>Longueur (min) :</b>	
<b>Largeur (max) :</b>	24,50
<b>Largeur (min) :</b>	
<b>Surface reconnue :</b>	575,75
<b>Surface découverte :</b>	
<b>Surface estimée :</b>	

DATATION / OCCUPATION	
<b>Date de construction :</b>	non renseignée
<b>Occupation antérieure :</b>	non renseignée
<b>Date abandon / destruction :</b>	non renseignée
<b>Occupation postérieure :</b>	non renseignée

SITUATION TOPOGRAPHIQUE ANTIQUE
Cet îlot se trouve au nord du <i>forum</i> , dans la zone centrale de l'agglomération.

COMMENTAIRES / COMPLÉMENTS
<p>Les vestiges présentés ici correspondent au dernier état de construction.            Cette maison est située dans un îlot qui compte vraisemblablement quatre habitations, seules trois d'entre elles ont pu être relevées.</p>

### AMÉNAGEMENTS

- four
- foyer
- hypocauste
- aménagements liés à l'eau
- autres

pièce 4

### MATÉRIAUX MIS EN ŒUVRE

**Murs :**  architecture de terre et de bois  architecture mixte  architecture de pierre  non conservés  non renseigné

**Fondations :**  sans  sablières  solins  craie pilée  pierre  hérisson  autre  tranchée de récupération  NR

Les murs de la cave sont en petit appareil soigné.

Au regard des photographies présentes dans la documentation, on peut dire que les murs étaient au moins partiellement construits en pierre.

**Sols :**  terre battue  craie pilée  pierres et cailloutis  béton  mortier  mosaïque  autre  NC  NR

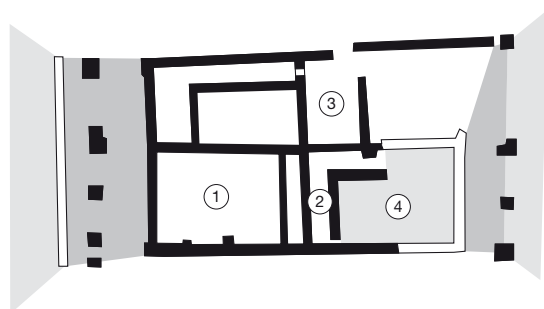
Les pièces 5, 7 et 8 possédaient un sol en béton.

**Toiture :**  tuiles  matériaux périssables  autres  non renseigné

### DÉCORS

mosaïque  peintures murales  autres  absence de décoration  non renseigné

### RÉAMÉNAGEMENTS / REMANIEMENTS



0 20 m  
1/500

Lausanne, secteur 10, maison centrale  
(d'après Colin *et alii* 1969, p. 53)

<b>Type d'intervention :</b>	<input type="checkbox"/> fouille programmée <input type="checkbox"/> fouille de sauvetage <input checked="" type="checkbox"/> fouille ancienne	1935-1936
------------------------------	--	-----------

**Bibliographie :**Colin et *alii* 1969 : 55**DESCRIPTION / ORGANISATION****Typologie :** type 4**Description de la maison :** plan complet

Cette maison est longée, sur ses côtés nord-ouest et sud-est, par un portique de façade. Elle est composée de sept espaces dont la destination précise n'est pas connue, et d'une cour (4), probablement à vocation artisanale.

<input checked="" type="checkbox"/> portique de façade	<input type="checkbox"/> local commercial	<input type="checkbox"/> local de service	<input type="checkbox"/> étage	<input type="checkbox"/> pièce chauffée	<input type="checkbox"/> atrium
<input type="checkbox"/> auvent / appentis	<input checked="" type="checkbox"/> local artisanal	<input type="checkbox"/> cave	<input type="checkbox"/> pièce d'apparat	<input checked="" type="checkbox"/> cour extérieure	<input type="checkbox"/> péristyle

<b>Longueur (max) :</b> 21	<b>Longueur (min) :</b>	<b>Surface reconnue :</b> 273	<b>Surface découverte :</b>
<b>Largeur (max) :</b> 13	<b>Largeur (min) :</b>		<b>Surface estimée :</b>

**DATATION / OCCUPATION**

<b>Date de construction :</b> non renseignée	<b>Occupation antérieure :</b> non renseignée
<b>Date abandon / destruction :</b> non renseignée	<b>Occupation postérieure :</b> non renseignée

**SITUATION TOPOGRAPHIQUE ANTIQUE**Cet îlot se trouve au nord du *forum*, dans la partie centrale de l'agglomération.**COMMENTAIRES / COMPLÉMENTS**

Les vestiges présentés ici correspondent au dernier état de construction.  
 Cette maison est située dans un îlot qui compte vraisemblablement quatre habitations, seules trois d'entre elles ont pu être relevées.

### AMÉNAGEMENTS

- four
- foyer
- hypocauste
- aménagements liés à l'eau
- autres

présence d'un puits dans la cour 4 et d'un système d'évacuation des eaux dans les pièces 1 et 3

### MATÉRIAUX MIS EN ŒUVRE

**Murs :**  architecture de terre et de bois  architecture mixte  architecture de pierre  non conservés  non renseigné

**Fondations :**  sans  sablières  solins  craie pilée  pierre  hérisson  autre  tranchée de récupération  NR

Au regard des photographies présentes dans la documentation, on peut dire que les murs étaient au moins partiellement construits en pierre.

**Sols :**  terre battue  craie pilée  pierres et cailloutis  béton  mortier  mosaïque  autre  NC  NR

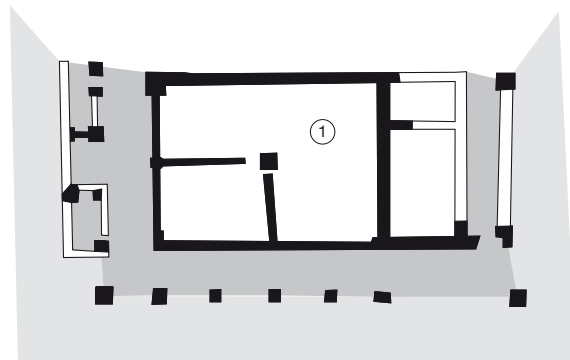
Il semble qu'une partie au moins du sol de la pièce 2 était en béton.

**Toiture :**  tuiles  matériaux périssables  autres  non renseigné

### DÉCORS

mosaïque  peintures murales  autres  absence de décoration  non renseigné

### RÉAMÉNAGEMENTS / REMANIEMENTS



0 20 m  
1/500

Lausanne, secteur 10, maison sud  
(d'après Colin *et alii* 1969, p. 53)

Type d'intervention :  fouille programmée  
 fouille de sauvetage  
 fouille ancienne

## Bibliographie :

Colin et *alii* 1969 : 54-55

## DESCRIPTION / ORGANISATION

Typologie : type 4

Description de la maison : plan incomplet

Cette maison est bordée sur trois de ses côtés par un portique. Il semble que de petits espaces (dédiés au commerce ?) aient été construits dans le portique nord-ouest.

Elle comporte quatre locaux dont la destination n'est pas connue.

portique de façade    local commercial    local de service    étage    pièce chauffée    atrium  
 auvent / appentis    local artisanal    cave    pièce d'apparat    cour extérieure    péristyle

Longueur (max) : 21

Longueur (min) :

Surface reconnue : 241,50

Surface découverte :

Largeur (max) : 11,50

Largeur (min) :

Surface estimée :

## DATATION / OCCUPATION

Date de construction :

non renseignée

Occupation antérieure :

non renseignée

Date abandon / destruction :

non renseignée

Occupation postérieure :

non renseignée

## SITUATION TOPOGRAPHIQUE ANTIQUE

Cet îlot se trouve au nord du *forum*, dans la partie centrale de l'agglomération.

## COMMENTAIRES / COMPLÉMENTS

Les vestiges présentés ici correspondent au dernier état de construction.  
 Il faut mentionner la découverte d'un trésor monétaire dans le sol du local 1.

### AMÉNAGEMENTS

- four
- foyer
- hypocauste
- aménagements liés à l'eau
- autres

### MATÉRIAUX MIS EN ŒUVRE

**Murs :**  architecture de terre et de bois  architecture mixte  architecture de pierre  non conservés  non renseigné

**Fondations :**  sans  sablières  solins  craie pilée  pierre  hérisson  autre  tranchée de récupération  NR

Au regard des photographies présentes dans la documentation, on peut dire que les murs étaient au moins partiellement construits en pierre.

**Sols :**  terre battue  craie pilée  pierres et cailloutis  béton  mortier  mosaïque  autre  NC  NR

Un sol de béton a été retrouvé dans l'angle nord-est de la pièce 1.

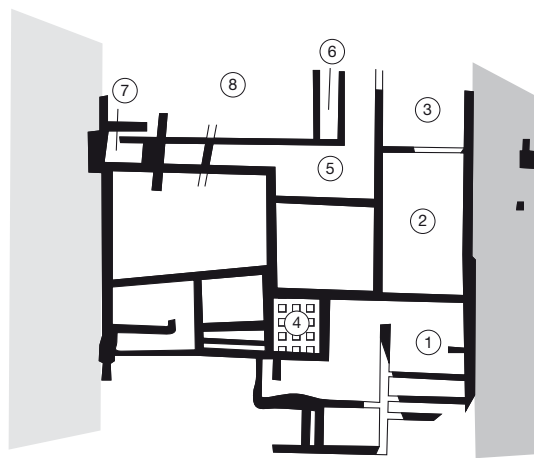
**Toiture :**  tuiles  matériaux périssables  autres  non renseigné

### DÉCORS

mosaïque  peintures murales  autres  absence de décoration  non renseigné

### RÉAMÉNAGEMENTS / REMANIEMENTS





0 20 m  
1/500

Lausanne, secteur 12  
(d'après Colin *et alii* 1969, p. 37)

<b>Type d'intervention :</b>	<input type="checkbox"/> fouille programmée <input type="checkbox"/> fouille de sauvetage <input checked="" type="checkbox"/> fouille ancienne	dans les années 1930
<b>Bibliographie :</b>		
Colin et <i>alii</i> 1969 : 57-69		

DESCRIPTION / ORGANISATION	
<b>Typologie :</b>	type 4
<b>Description de la maison :</b>	plan incomplet
<p>Cette maison est installée à la bordure nord du <i>forum</i>, elle est longée par un portique sur son côté sud.            En façade, donnant sur la place principale, se trouvent trois pièces (1 à 3) qui ont été construites avec un grand soin.            La partie nord présente un aspect relativement luxueux avec notamment les vestiges d'une mosaïque dans la pièce (4) qui était chauffée par un hypocauste.            La fonction des différentes pièces n'a pas été appréhendée.</p>	
<input checked="" type="checkbox"/> portique de façade <input type="checkbox"/> local commercial <input type="checkbox"/> local de service <input type="checkbox"/> étage <input checked="" type="checkbox"/> pièce chauffée <input type="checkbox"/> atrium <input type="checkbox"/> auvent / appentis <input type="checkbox"/> local artisanal <input type="checkbox"/> cave <input checked="" type="checkbox"/> pièce d'apparat <input type="checkbox"/> cour extérieure <input type="checkbox"/> péristyle	
<b>Longueur (max) :</b>	24
<b>Longueur (min) :</b>	
<b>Largeur (max) :</b>	25
<b>Largeur (min) :</b>	
<b>Surface reconnue :</b>	600
<b>Surface découverte :</b>	
<b>Surface estimée :</b>	

DATATION / OCCUPATION	
<b>Date de construction :</b>	non renseignée
<b>Occupation antérieure :</b>	non renseignée
<b>Date abandon / destruction :</b>	non renseignée
<b>Occupation postérieure :</b>	non renseignée

SITUATION TOPOGRAPHIQUE ANTIQUE
Cette construction est installée au nord du <i>forum</i> .

COMMENTAIRES / COMPLÉMENTS
L'état présenté correspond à la dernière phase d'occupation.

### AMÉNAGEMENTS

- four
- foyer
- hypocauste
- aménagements liés à l'eau
- autres

la pièce 4 était chauffée par un hypocauste  
un système d'évacuation des eaux usées a été mis en évidence dans les pièces 7 et 8  
présence d'un hémicycle en tuiles dans l'un des murs de la pièce 7, sa fonction n'est pas connue

### MATÉRIAUX MIS EN ŒUVRE

**Murs :**  architecture de terre et de bois  architecture mixte  architecture de pierre  non conservés  non renseigné

**Fondations :**  sans  sablières  solins  craie pilée  pierre  hérisson  autre  tranchée de récupération  NR

Au regard des photographies présentes dans la documentation, on peut dire que les murs étaient au moins partiellement construits en pierre.

Deux socles de molasse étaient installés sur le sol de la pièce 4, leur présence n'est pas expliquée.

**Sols :**  terre battue  craie pilée  pierres et cailloutis  béton  mortier  mosaïque  autre  NC  NR

Le sol de la salle 5 était en mortier.

Un dallage de tuiles composait une partie du sol de la pièce 6.

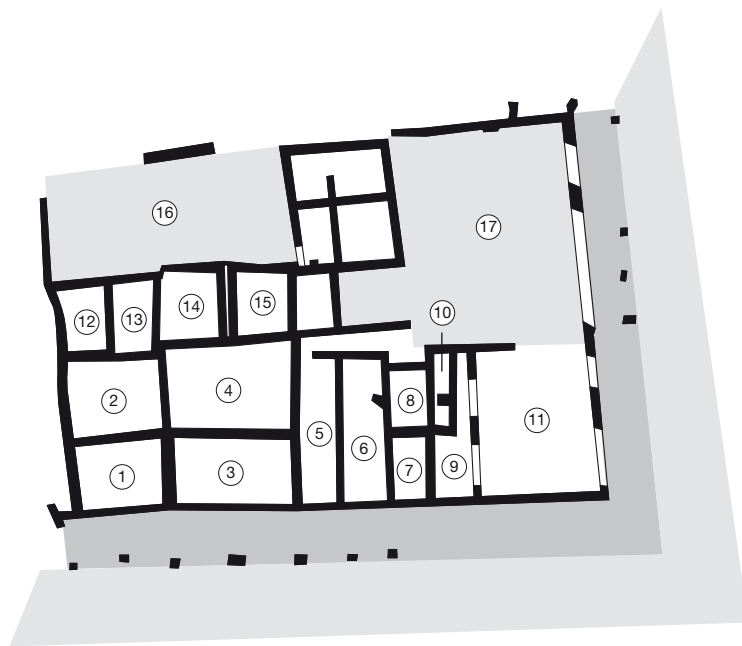
**Toiture :**  tuiles  matériaux périssables  autres  non renseigné

### DÉCORS

mosaïque  peintures murales  autres  absence de décoration  non renseigné

Les restes d'une mosaïque ont été mis au jour dans l'angle est de la pièce 4.

### RÉAMÉNAGEMENTS / REMANIEMENTS



0 20 m  
1/500

Lausanne, secteur 14  
(d'après Colin *et alii* 1969, p. 62)

<b>Type d'intervention :</b>	<input type="checkbox"/> fouille programmée <input checked="" type="checkbox"/> fouille de sauvetage <input type="checkbox"/> fouille ancienne	1960
------------------------------	--	------

**Bibliographie :**Colin et *alii* 1969 : 62-64**DESCRIPTION / ORGANISATION****Typologie :** type 3**Description de la maison :** plan complet

Cette construction est bordée par un portique sur ses côtés est et sud.  
 Il semble que toute la partie sud (salles 1 à 11) est occupée par des locaux à vocation artisanale et commerciale.  
 La partie septentrionale est constituée de pièces d'habitation et probablement de deux cours (16 et 17).

<input checked="" type="checkbox"/> portique de façade	<input checked="" type="checkbox"/> local commercial	<input type="checkbox"/> local de service	<input type="checkbox"/> étage	<input type="checkbox"/> pièce chauffée	<input type="checkbox"/> atrium
<input type="checkbox"/> auvent / appentis	<input checked="" type="checkbox"/> local artisanal	<input type="checkbox"/> cave	<input type="checkbox"/> pièce d'apparat	<input checked="" type="checkbox"/> cour extérieure	<input type="checkbox"/> péristyle

<b>Longueur (max) :</b> 24	<b>Longueur (min) :</b> <input type="text"/>	<b>Surface reconnue :</b> 864	<b>Surface découverte :</b> 300
<b>Largeur (max) :</b> 36	<b>Largeur (min) :</b> <input type="text"/>		<b>Surface estimée :</b> <input type="text"/>

**DATATION / OCCUPATION**

<b>Date de construction :</b> non renseignée	<b>Occupation antérieure :</b> non renseignée
<b>Date abandon / destruction :</b> non renseignée	<b>Occupation postérieure :</b> non renseignée

**SITUATION TOPOGRAPHIQUE ANTIQUE**Cette construction est située dans la large bande centrale de l'agglomération, non loin du *forum*.**COMMENTAIRES / COMPLÉMENTS**

Il est très possible que ce secteur ait compté primitivement deux ou quatre unités distinctes, mais étant donné qu'il est très difficile de les individualiser, l'ensemble est présenté dans une seule fiche.  
 L'état présenté ici correspond à la dernière phase d'occupation.

### AMÉNAGEMENTS

- four
- foyer
- hypocauste
- aménagements liés à l'eau
- autres

### MATÉRIAUX MIS EN ŒUVRE

**Murs :**  architecture de terre et de bois  architecture mixte  architecture de pierre  non conservés  non renseigné

**Fondations :**  sans  sablières  solins  craie pilée  pierre  hérisson  autre  tranchée de récupération  NR

Au regard des photographies présentes dans la documentation, on peut dire que les fondations des murs étaient construites en pierre.

Cette construction se caractérise par son irrégularité et l'aspect peu soigné de l'architecture des pièces 12 à 15 notamment.

**Sols :**  terre battue  craie pilée  pierres et cailloutis  béton  mortier  mosaïque  autre  NC  NR

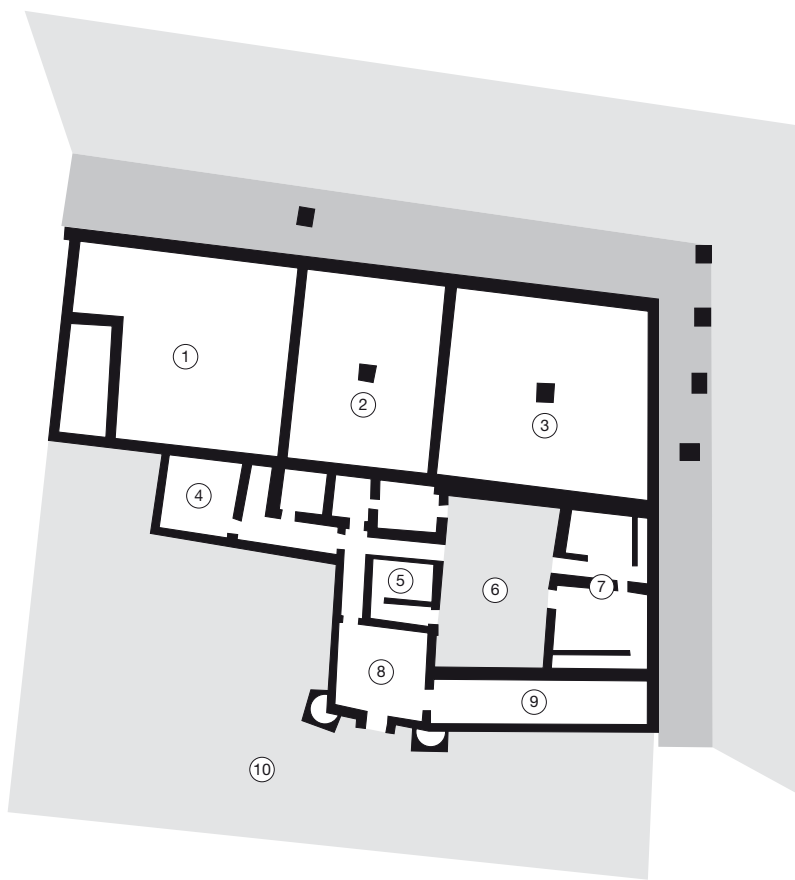
Une couche d'amphores gisait entre deux des niveaux de sols de la pièce 6.

**Toiture :**  tuiles  matériaux périssables  autres  non renseigné

### DÉCORS

mosaïque  peintures murales  autres  absence de décoration  non renseigné

### RÉAMÉNAGEMENTS / REMANIEMENTS



0 20 m  
1/500

Lausanne, sous le musée archéologique, scteur 22, maison du Musée, état 1  
(d'après André *et alii* 1995)

<b>Type d'intervention :</b>	<input type="checkbox"/> fouille programmée <input type="checkbox"/> fouille de sauvetage <input checked="" type="checkbox"/> fouille ancienne	1934-1935
------------------------------	--	-----------

**Bibliographie :**

André et <i>alii</i> 1995	Gilliard 1935
Paunier 1996 : 114	Paunier et <i>alii</i> 1987a
Colin et <i>alii</i> 1969 : 80-81	
Gilliard 1934	

**DESCRIPTION / ORGANISATION****Typologie :** type 6**Description de la maison :** plan complet

Le bâtiment s'organise en deux parties bien distinctes : les activités commerciales et artisanales du propriétaire (pièces 1 à 3) sont installées au nord de la parcelle, et sont séparées de la partie habitation, située au sud, par un large mur maçonné.

Les pièces d'habitation sont regroupées en deux corps de bâtiment, les ailes ouest (5) et est (7), qui sont aménagés autour d'une cour-jardin (6). L'accès à ces deux ailes pouvait se faire à partir de la galerie (9) qui débouche dans la tour (8) occupant l'angle sud-ouest de la maison. Trois niveaux sont restitués pour la tour. De plus, l'exiguïté des pièces permet d'envisager la présence d'un étage.

L'articulation entre l'espace public et privé semble se trouver dans cette "tour" qui est directement reliée à la rue par la galerie couverte.

Des communs (4) sont accolés à l'aile occidentale de la maison.

La partie sud de la parcelle est occupée par un vaste jardin ou cour dont les limites ne sont pas connues.

Les façades nord et est sont flanquées d'un portique, alors qu'au sud, la maison s'ouvre sur une vaste cour intérieure séparée de la rue par un mur continu (il existait peut-être un passage large pour permettre le passage de véhicules).

<input checked="" type="checkbox"/> portique de façade	<input checked="" type="checkbox"/> local commercial	<input checked="" type="checkbox"/> local de service	<input checked="" type="checkbox"/> étage	<input type="checkbox"/> pièce chauffée	<input type="checkbox"/> atrium
<input type="checkbox"/> auvent / appentis	<input checked="" type="checkbox"/> local artisanal	<input type="checkbox"/> cave	<input checked="" type="checkbox"/> pièce d'apparat	<input checked="" type="checkbox"/> cour extérieure	<input type="checkbox"/> péristyle

<b>Longueur (max) :</b> 39	<b>Longueur (min) :</b> 21,50	<b>Surface reconnue :</b> 2000	<b>Surface découverte :</b> 93,50
<b>Largeur (max) :</b> 29	<b>Largeur (min) :</b> 14		<b>Surface estimée :</b>

**DATATION / OCCUPATION**

<b>Date de construction :</b> vers 70 ap. J.-C.	<b>Occupation antérieure :</b> dès la fin du I <sup>er</sup> av. J.-C. : constructions en matériaux périssables
--	--

<b>Date abandon / destruction :</b> III <sup>e</sup> siècle	<b>Occupation postérieure :</b> non
--	--

**SITUATION TOPOGRAPHIQUE ANTIQUE**

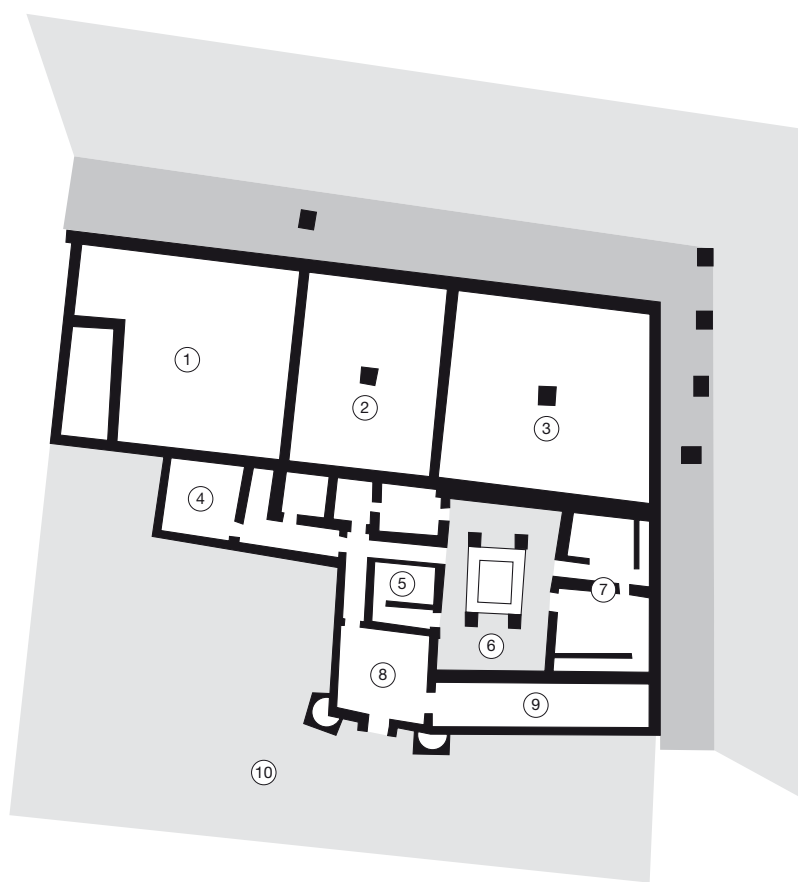
Cette demeure, construite dans la partie centrale de l'agglomération, occupe l'angle nord-est d'un îlot.

**COMMENTAIRES / COMPLÉMENTS**

Cette construction est installée sur un terrain en pente qui a nécessité une construction en terrasses : la partie habitation a été construite en contrebas des halles artisanales situées au nord de la parcelle.

La documentation relative à cette fouille ancienne est très fragmentaire. Il est par exemple difficile d'identifier les différentes phases de construction.





0 20 m  
1/500

Lausanne, sous le musée archéologique, scteur 22, maison du Musée, état 2  
(d'après André et alii 1995)

### AMÉNAGEMENTS

- four
- foyer
- hypocauste
- aménagements liés à l'eau
- autres

### MATÉRIAUX MIS EN ŒUVRE

**Murs :**  architecture de terre et de bois  architecture mixte  architecture de pierre  non conservés  non renseigné

**Fondations :**  sans  sablières  solins  craie pilée  pierre  hérisson  autre  tranchée de récupération  NR

Les fondations, ainsi qu'une partie des murs au moins, étaient réalisées en pierre.

**Sols :**  terre battue  craie pilée  pierres et cailloutis  béton  mortier  mosaïque  autre  NC  NR

**Toiture :**  tuiles  matériaux périssables  autres  non renseigné

### DÉCORS

mosaïque  peintures murales  autres  absence de décoration  non renseigné

Des peintures murales sont attestées dans l'ensemble des pièces de l'aile occidentale (5).

### RÉAMÉNAGEMENTS / REMANIEMENTS

#### Seconde moitié du II<sup>e</sup> siècle :

Des vides sanitaires, constitués d'amphores plantées col vers le bas, dans une couche de sable, sont installés sous plusieurs pièces de l'aile ouest et des communs.

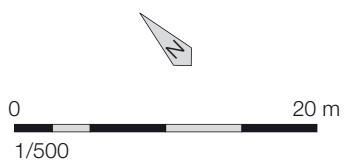
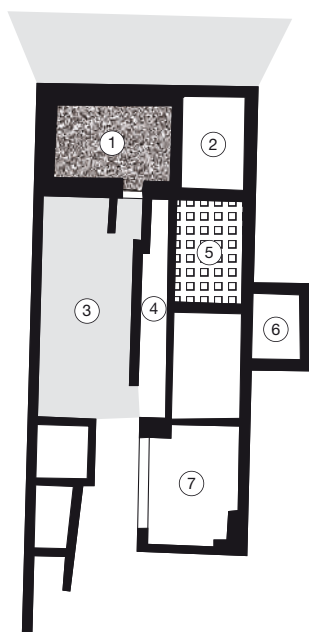
Le sol de la "chambre peinte" est rehaussé et son décor entièrement refait suite à un affaissement des murs nord et sud.

Des bains sont aménagés dans l'aile orientale.

La cour-jardin est transformée en cour tétrastyle avec colonnes d'ordre toscan : un puits y est creusé.

**Travaux postérieurs à 266 :** de nouvelles annexes sont construites dans la grande cour méridionale.

C'est également à la même période que sont érigés des murs dans la cour, ils permettent de circuler dans des couloirs fermés.



Lausanne, secteur 23  
(d'après Colin *et alii* 1969, p. 82)

Type d'intervention :  fouille programmée  
 fouille de sauvetage  
 fouille ancienne

## Bibliographie :

Colin et *alii* 1968 : 82-85

## DESCRIPTION / ORGANISATION

Typologie : type 3

Description de la maison : plan complet

Cette maison ouvre au nord sur la rue. En façade se trouvent deux pièces, dont l'une, la pièce 1, surplombe une cave. A l'arrière, se développe une cour (3) à laquelle on accédait par un couloir (4) depuis la salle 1. Ce couloir permettait également de distribuer les différentes pièces placées le long du mur sud. La première de ces salles (5) était chauffée par un hypocauste. Le petit local 6 est interprété comme une adjonction postérieure. Il est possible que la salle arrière 7 ait abrité un atelier.

portique de façade  local commercial  local de service  étage  pièce chauffée  atrium  
 auvent / appentis  local artisanal  cave  pièce d'apparat  cour extérieure  péristyle

Longueur (max) :  Longueur (min) :  Surface reconnue :  Surface découverte :   
 Largeur (max) :  Largeur (min) :  Surface estimée :

## DATATION / OCCUPATION

Date de construction :

non renseignée

Occupation antérieure :

non renseignée

Date abandon / destruction :

non renseignée

Occupation postérieure :

non renseignée

## SITUATION TOPOGRAPHIQUE ANTIQUE

Cette construction est située dans la partie ouest de l'agglomération.

## COMMENTAIRES / COMPLÉMENTS

### AMÉNAGEMENTS

- four
- foyer
- hypocauste
- aménagements liés à l'eau
- autres

présence d'un hypocauste dans la salle 5

### MATÉRIAUX MIS EN ŒUVRE

**Murs :**  architecture de terre et de bois  architecture mixte  architecture de pierre  non conservés  non renseigné

**Fondations :**  sans  sablières  solins  craie pilée  pierre  hérisson  autre  tranchée de récupération  NR

Au regard des photographies présentées dans la publication, il semble que les fondations et la base des murs au moins aient été en pierre.

**Sols :**  terre battue  craie pilée  pierres et cailloutis  béton  mortier  mosaïque  autre  NC  NR

Le sol de la cave était recouvert de terre glaise.

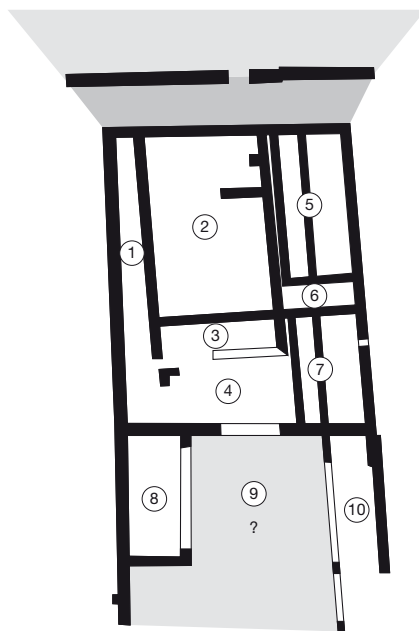
**Toiture :**  tuiles  matériaux périssables  autres  non renseigné

### DÉCORS

mosaïque  peintures murales  autres  absence de décoration  non renseigné

L'une des parois de la cave était décorée de peintures à motif végétal.

### RÉAMÉNAGEMENTS / REMANIEMENTS



0 20 m  
1/500

Lenzburg, maison 1  
(d'après Niffeler 1998, fig. 5)

<b>Type d'intervention :</b>	<input type="checkbox"/> fouille programmée <input type="checkbox"/> fouille de sauvetage <input checked="" type="checkbox"/> fouille ancienne	1933-1934
<b>Bibliographie :</b>		
Niffeler 1988		

DESCRIPTION / ORGANISATION	
<b>Typologie :</b>	type 4
<b>Description de la maison :</b>	plan incomplet
<p>Cette construction dont la limite arrière n'est pas connue est bordée d'un portique au nord.            La partie avant est divisée en trois. Le long du mur est sont placées trois pièces (5 à 7). La zone centrale semble occupée par une pièce de grande dimension (2) qui ouvre vraisemblablement au sud sur deux salles plus petites disposées en enfilade. Un couloir (1) longe le côté ouest.            L'arrière comprend aux moins trois pièces (8 à 10) dont les limites ne sont pas toutes connues.</p>	
<input checked="" type="checkbox"/> portique de façade <input type="checkbox"/> local commercial <input type="checkbox"/> local de service <input type="checkbox"/> étage <input type="checkbox"/> pièce chauffée <input type="checkbox"/> atrium <input type="checkbox"/> auvent / appentis <input checked="" type="checkbox"/> local artisanal <input type="checkbox"/> cave <input type="checkbox"/> pièce d'apparat <input type="checkbox"/> cour extérieure <input type="checkbox"/> péristyle	
<b>Longueur (max) :</b>	33
<b>Longueur (min) :</b>	
<b>Largeur (max) :</b>	16
<b>Largeur (min) :</b>	
<b>Surface reconnue :</b>	528
<b>Surface découverte :</b>	
<b>Surface estimée :</b>	

DATATION / OCCUPATION	
<b>Date de construction :</b>	fin du I <sup>er</sup> siècle
<b>Occupation antérieure :</b>	oui (pas de fiche réalisée)
<b>Date abandon / destruction :</b>	III <sup>e</sup> siècle
<b>Occupation postérieure :</b>	non renseignée

SITUATION TOPOGRAPHIQUE ANTIQUE
Cette construction est située dans le secteur est de la ville.

COMMENTAIRES / COMPLÉMENTS
<p>L'état du bâtiment présenté ici correspond à son extension maximale (phase 5).            Cette parcelle était à l'origine occupée par une maison faite en terre et en bois qui a été remplacée par une autre aux murs maçonnés dès la deuxième moitié du I<sup>er</sup> siècle.            La fouille a essentiellement consisté à dégager les murs, l'intérieur des pièces n'a pas fait l'objet de recherches.</p>

### AMÉNAGEMENTS

- four
- foyer
- hypocauste
- aménagements liés à l'eau
- autres

### MATÉRIAUX MIS EN ŒUVRE

**Murs :**  architecture de terre et de bois  architecture mixte  architecture de pierre  non conservés  non renseigné

**Fondations :**  sans  sablières  solins  craie pilée  pierre  hérisson  autre  tranchée de récupération  NR

Les fondations des murs, ainsi que leur base, étaient construites en pierre.

**Sols :**  terre battue  craie pilée  pierres et cailloutis  béton  mortier  mosaïque  autre  NC  NR

Des sols en cailloutis et graviers sont attestés.

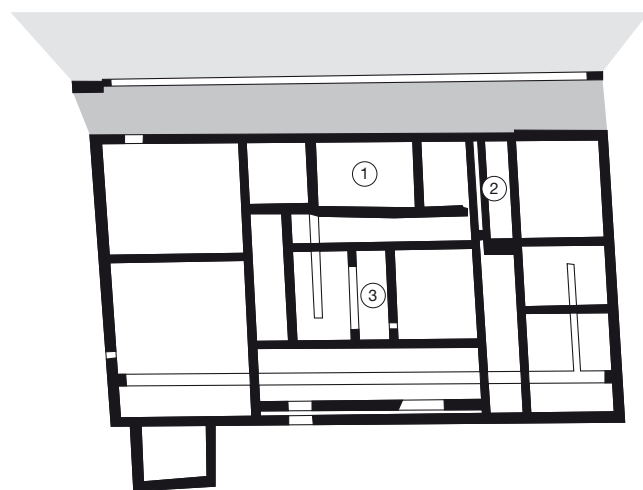
**Toiture :**  tuiles  matériaux périssables  autres  non renseigné

### DÉCORS

mosaïque  peintures murales  autres  absence de décoration  non renseigné

### RÉAMÉNAGEMENTS / REMANIEMENTS





0 20 m  
1/500

Lenzburg, maison 2  
(d'après Niffeler 1998, fig. 5)

<b>Type d'intervention :</b>	<input type="checkbox"/> fouille programmée <input type="checkbox"/> fouille de sauvetage <input checked="" type="checkbox"/> fouille ancienne	1933-1934
<b>Bibliographie :</b>		
Niffeler 1988		

DESCRIPTION / ORGANISATION	
<b>Typologie :</b>	type 4
<b>Description de la maison :</b>	plan complet
<p>Cette maison bordée par un portique au nord présente la particularité d'ouvrir sur la rue par le biais de son grand côté. Elle semble organisée selon un axe de symétrie qui passe au milieu du local d'entrée (1). On remarque ainsi sur chacun de ses côtés latéraux une série d'espaces de largeur identique. L'aile est composée plusieurs petits espaces alors qu'à l'ouest, il y a seulement deux grands locaux.</p> <p>La partie centrale est séparée par un couloir (3) autour duquel sont placées deux pièces. Au nord et au sud de ces salles on trouve deux locaux allongés, celui du nord correspond peut-être à un couloir.</p>	
<input checked="" type="checkbox"/> portique de façade <input type="checkbox"/> local commercial <input type="checkbox"/> local de service <input type="checkbox"/> étage <input type="checkbox"/> pièce chauffée <input type="checkbox"/> atrium <input type="checkbox"/> auvent / appentis <input checked="" type="checkbox"/> local artisanal <input type="checkbox"/> cave <input type="checkbox"/> pièce d'apparat <input type="checkbox"/> cour extérieure <input type="checkbox"/> péristyle	
<b>Longueur (max) :</b>	23
<b>Longueur (min) :</b>	19
<b>Largeur (max) :</b>	34
<b>Largeur (min) :</b>	
<b>Surface reconnue :</b>	670
<b>Surface découverte :</b>	
<b>Surface estimée :</b>	

DATATION / OCCUPATION	
<b>Date de construction :</b>	deuxième moitié du I <sup>er</sup> siècle
<b>Occupation antérieure :</b>	oui (pas de fiche réalisée)
<b>Date abandon / destruction :</b>	III <sup>e</sup> siècle
<b>Occupation postérieure :</b>	non renseignée

SITUATION TOPOGRAPHIQUE ANTIQUE
Cette construction est située dans le secteur est de la ville.

COMMENTAIRES / COMPLÉMENTS
La fouille a essentiellement consisté à dégager les murs, l'intérieur des différentes pièces est donc mal connu.

### AMÉNAGEMENTS

- four
- foyer
- hypocauste
- aménagements liés à l'eau
- autres

présence de foyers dans la pièce 2

### MATÉRIAUX MIS EN ŒUVRE

**Murs :**  architecture de terre et de bois  architecture mixte  architecture de pierre  non conservés  non renseigné

**Fondations :**  sans  sablières  solins  craie pilée  pierre  hérisson  autre  tranchée de récupération  NR

Les murs étaient au moins partiellement en pierre.

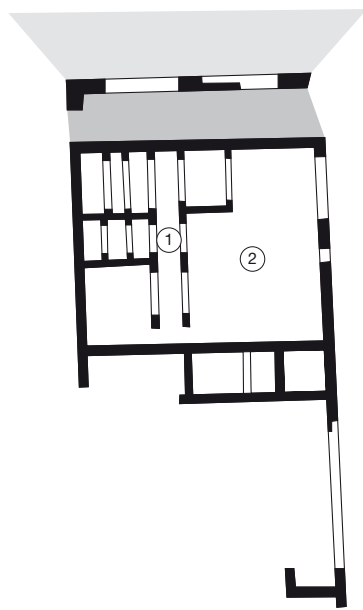
**Sols :**  terre battue  craie pilée  pierres et cailloutis  béton  mortier  mosaïque  autre  NC  NR

**Toiture :**  tuiles  matériaux périssables  autres  non renseigné

### DÉCORS

mosaïque  peintures murales  autres  absence de décoration  non renseigné

### RÉAMÉNAGEMENTS / REMANIEMENTS



0 20 m  
1/500

Lenzburg, maison 3  
(d'après Niffeler 1998, fig. 5)

<b>Type d'intervention :</b>	<input type="checkbox"/> fouille programmée <input type="checkbox"/> fouille de sauvetage <input checked="" type="checkbox"/> fouille ancienne	1933-1934
<b>Bibliographie :</b>		
Niffeler 1988		

DESCRIPTION / ORGANISATION	
<b>Typologie :</b>	type 4
<b>Description de la maison :</b>	plan complet
<p>Cette maison est bordée par un portique au nord. Elle est traversée sur toute sa profondeur par un couloir (1) qui distribue les ailes est et ouest.</p> <p>On remarque du côté ouest, la présence de six petits locaux dont on ne connaît pas la destination.</p> <p>A l'est, il semble que la majorité de l'espace soit occupé par une seule grande salle (2).</p>	
<input checked="" type="checkbox"/> portique de façade <input type="checkbox"/> local commercial <input type="checkbox"/> local de service <input type="checkbox"/> étage <input type="checkbox"/> pièce chauffée <input type="checkbox"/> atrium <input type="checkbox"/> auvent / appentis <input checked="" type="checkbox"/> local artisanal <input type="checkbox"/> cave <input type="checkbox"/> pièce d'apparat <input type="checkbox"/> cour extérieure <input type="checkbox"/> péristyle	
<b>Longueur (max) :</b>	
<b>Longueur (min) :</b>	17
<b>Largeur (max) :</b>	16,50
<b>Largeur (min) :</b>	
<b>Surface reconnue :</b>	280,50
<b>Surface découverte :</b>	
<b>Surface estimée :</b>	

DATATION / OCCUPATION	
<b>Date de construction :</b>	deuxième moitié du I <sup>er</sup> siècle
<b>Occupation antérieure :</b>	oui (pas de fiche réalisée)
<b>Date abandon / destruction :</b>	III <sup>e</sup> siècle
<b>Occupation postérieure :</b>	non renseignée

SITUATION TOPOGRAPHIQUE ANTIQUE
Cette construction est située dans le secteur est de la ville.

COMMENTAIRES / COMPLÉMENTS
La fouille a essentiellement consisté à dégager les murs, l'intérieur des différentes pièces est donc mal connu.

### AMÉNAGEMENTS

- four
- foyer
- hypocauste
- aménagements liés à l'eau
- autres

### MATÉRIAUX MIS EN ŒUVRE

**Murs :**  architecture de terre et de bois  architecture mixte  architecture de pierre  non conservés  non renseigné

**Fondations :**  sans  sablières  solins  craie pilée  pierre  hérisson  autre  tranchée de récupération  NR

Les murs étaient au moins partiellement en pierre.

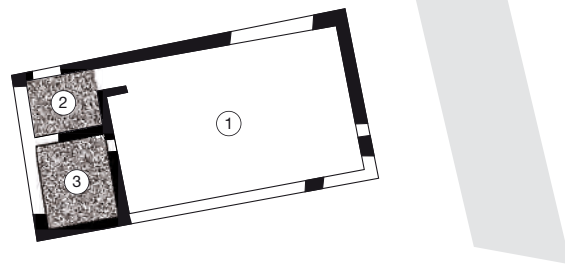
**Sols :**  terre battue  craie pilée  pierres et cailloutis  béton  mortier  mosaïque  autre  NC  NR

**Toiture :**  tuiles  matériaux périssables  autres  non renseigné

### DÉCORS

mosaïque  peintures murales  autres  absence de décoration  non renseigné

### RÉAMÉNAGEMENTS / REMANIEMENTS



0 20 m  
1/500

Liberchies, Les Bons Villers, secteur C  
(d'après Brulet *et alii* 1987)

**Type d'intervention :**  fouille programmée  
 fouille de sauvetage  
 fouille ancienne

1956, 1959 et 1960

**Bibliographie :**Brulet et *alii* 1987**DESCRIPTION / ORGANISATION****Typologie :** type 4**Description de la maison :** plan complet

Cette construction est composée de deux parties distinctes.

L'avant du bâtiment est occupé par un vaste espace (1). L'intérieur n'ayant pas été fouillé, il est impossible de dire s'il était divisé en plusieurs locaux par des cloisons légères ou s'il s'agissait d'une cour.

A l'arrière, on trouve deux salles contiguës semi-enterrées qui étaient surmontées par deux salles de séjour (2 et 3). L'accès au sous-sol nord (sous 2) se faisait depuis l'espace avant (1). Le second (sous 3) ne possède pas d'accès direct extérieur, mais communiquait avec la pièce voisine.

portique de façade    local commercial    local de service    étage    pièce chauffée    atrium  
 auvent / appentis    local artisanal    cave    pièce d'apparat    cour extérieure    péristyle

**Longueur (max) :** 22,4**Longueur (min) :** **Surface reconnue :** 253**Surface découverte :** **Largeur (max) :** 11,3**Largeur (min) :** **Surface estimée :** **DATATION / OCCUPATION****Date de construction :**fin du I<sup>er</sup> siècle**Occupation antérieure :**

non renseignée

**Date abandon / destruction :**fin du III<sup>e</sup> siècle**Occupation postérieure :**

non

**SITUATION TOPOGRAPHIQUE ANTIQUE**

Cette construction est située à la périphérie sud de l'agglomération.

**COMMENTAIRES / COMPLÉMENTS**

Le terrain sur lequel le bâtiment est construit présente un dénivelé est-ouest qui induit la construction de pièces partiellement enterrées.



### AMÉNAGEMENTS

- four
- foyer
- hypocauste
- aménagements liés à l'eau
- autres

### MATÉRIAUX MIS EN ŒUVRE

**Murs :**  architecture de terre et de bois  architecture mixte  architecture de pierre  non conservés  non renseigné

**Fondations :**  sans  sablières  solins  craie pilée  pierre  hérisson  autre  tranchée de récupération  NR

La plupart des murs apparaissent sous la forme de tranchées de récupération. Cependant, la présence de deux pièces partiellement enterrées a permis la conservation de quelques tronçons sur 1 m de haut. Ces murs sont constitués d'assises de pierres blanches soigneusement équarries qui alternent avec un ou deux lits de tuiles ou de fragments de tuiles plates. Ils étaient recouverts d'un enduit rose dans lequel était figuré une maçonnerie.

Les murs de la partie antérieure de la maison étaient probablement également en pierre.

Les élévations des pièces qui surmontaient les pièces semi-enterrées étaient en bois et torchis.

**Sols :**  terre battue  craie pilée  pierres et cailloutis  béton  mortier  mosaïque  autre  NC  NR

Les sols des pièces semi-enterrées étaient en terre battue.

Les pièces surplombant les salles semi-enterrées étaient dotées de sols en béton.


**Toiture :**  tuiles  matériaux périssables  autres  non renseigné

### DÉCORS

mosaïque  peintures murales  autres  absence de décoration  non renseigné

Les murs des pièces surplombant les sous-sols étaient décorées d'enduits peints.

### RÉAMÉNAGEMENTS / REMANIEMENTS



0 20 m  
1/500

Liberchies, Les Bons Villers, secteur F, bâtiment au Trésor  
(d'après Brulet, Demanet 1997, fig. 123)

<b>Type d'intervention :</b>	<input type="checkbox"/> fouille programmée <input checked="" type="checkbox"/> fouille de sauvetage <input type="checkbox"/> fouille ancienne	1969, 1970 et 1972
------------------------------	--	--------------------

**Bibliographie :**

Brulet, Demanet 1993

**DESCRIPTION / ORGANISATION****Typologie :** type 4**Description de la maison :** plan complet

Cete construction qui est bordée par un portique de façade (1) au nord comporte huit pièces, dont un cellier (2).

<input checked="" type="checkbox"/> portique de façade	<input type="checkbox"/> local commercial	<input type="checkbox"/> local de service	<input type="checkbox"/> étage	<input type="checkbox"/> pièce chauffée	<input type="checkbox"/> atrium
<input type="checkbox"/> auvent / appentis	<input type="checkbox"/> local artisanal	<input checked="" type="checkbox"/> cave	<input type="checkbox"/> pièce d'apparat	<input type="checkbox"/> cour extérieure	<input type="checkbox"/> péristyle

<b>Longueur (max) :</b> 19	<b>Longueur (min) :</b> <input type="text"/>	<b>Surface reconnue :</b> 275,5	<b>Surface découverte :</b> <input type="text"/>
<b>Largeur (max) :</b> 14,5	<b>Largeur (min) :</b> <input type="text"/>		<b>Surface estimée :</b> <input type="text"/>

**DATATION / OCCUPATION**

<b>Date de construction :</b> milieu du II <sup>e</sup> siècle	<b>Occupation antérieure :</b> oui
---	---------------------------------------

<b>Date abandon / destruction :</b> courant du III <sup>e</sup> siècle	<b>Occupation postérieure :</b> non renseignée
---	---

**SITUATION TOPOGRAPHIQUE ANTIQUE**

Cete maison est installée en bordure de la voie principale de la ville, au carrefour de la rue menant à la Fontaine des Turcs.

**COMMENTAIRES / COMPLÉMENTS**Dans ce bâtiment a été découvert un trésor de 368 *aurei*.

### AMÉNAGEMENTS

- four
- foyer
- hypocauste
- aménagements liés à l'eau
- autres

### MATÉRIAUX MIS EN ŒUVRE

**Murs :**  architecture de terre et de bois  architecture mixte  architecture de pierre  non conservés  non renseigné

**Fondations :**  sans  sablières  solins  craie pilée  pierre  hérisson  autre  tranchée de récupération  NR

Les fondations et les soubassements des murs étaient construits en pierre. Ils supportaient une élévation en terre et bois.

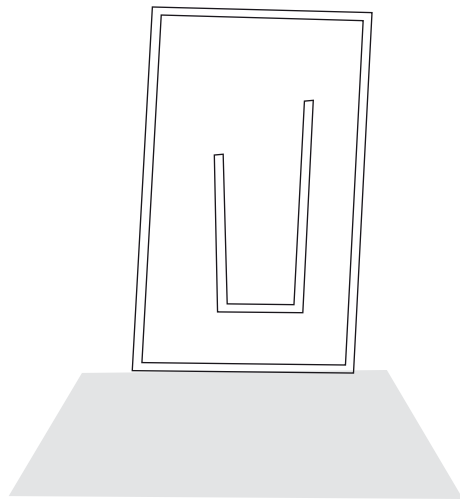
**Sols :**  terre battue  craie pilée  pierres et cailloutis  béton  mortier  mosaïque  autre  NC  NR

**Toiture :**  tuiles  matériaux périssables  autres  non renseigné

### DÉCORS

mosaïque  peintures murales  autres  absence de décoration  non renseigné

### RÉAMÉNAGEMENTS / REMANIEMENTS



0 20 m  
1/500

Liberchies, Les Bons Villers, secteur G2  
(d'après Brulet, Demanet 1997)

<b>Type d'intervention :</b> <input type="checkbox"/> fouille programmée <input checked="" type="checkbox"/> fouille de sauvetage <input type="checkbox"/> fouille ancienne	régulièrement depuis 1973
--	---------------------------

**Bibliographie :**

Brulet, Demanet 1997

**DESCRIPTION / ORGANISATION****Typologie :** type 4**Description de la maison :** plan incomplet

Cette grande construction de plan rectangulaire est installée en bordure d'une voie sur laquelle elle ouvre par le biais d'un portique. Elle comporte plusieurs travées internes matérialisées par la présence de trois ou quatre alignements de trous de poteau installés dans la longueur du bâtiment.

<input checked="" type="checkbox"/> portique de façade	<input type="checkbox"/> local commercial	<input type="checkbox"/> local de service	<input type="checkbox"/> étage	<input type="checkbox"/> pièce chauffée	<input type="checkbox"/> atrium
<input type="checkbox"/> auvent / appentis	<input type="checkbox"/> local artisanal	<input type="checkbox"/> cave	<input type="checkbox"/> pièce d'apparat	<input type="checkbox"/> cour extérieure	<input type="checkbox"/> péristyle

<b>Longueur (max) :</b> 21	<b>Longueur (min) :</b>	<b>Surface reconnue :</b> 294	<b>Surface découverte :</b>
<b>Largeur (max) :</b> 14	<b>Largeur (min) :</b>		<b>Surface estimée :</b>

**DATATION / OCCUPATION**

<b>Date de construction :</b> seconde moitié du I <sup>er</sup> siècle de notre ère	<b>Occupation antérieure :</b> oui : présence de plusieurs fosses et fossés
--	--

<b>Date abandon / destruction :</b> début du II <sup>e</sup> siècle	<b>Occupation postérieure :</b> oui : bâtiment sur fondation de pierres (pas de fiche)
--	---

**SITUATION TOPOGRAPHIQUE ANTIQUE**

Ce bâtiment est installé dans la partie centrale de l'agglomération, en bordure de la voie principale.

**COMMENTAIRES / COMPLÉMENTS**

### AMÉNAGEMENTS

- four
- foyer
- hypocauste
- aménagements liés à l'eau
- autres

présence de plusieurs celliers et fosses

### MATÉRIAUX MIS EN ŒUVRE

**Murs :**  architecture de terre et de bois  architecture mixte  architecture de pierre  non conservés  non renseigné

**Fondations :**  sans  sablières  solins  craie pilée  pierre  hérisson  autre  tranchée de récupération  NR

Les poteaux, de 0,35 à 0,55 m de diamètre, étaient installés dans des trous, le plus souvent sans pierres de calage. Les parois étaient en torchis.

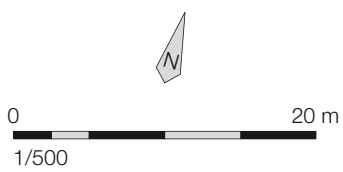
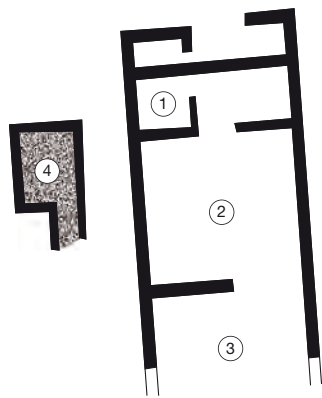
**Sols :**  terre battue  craie pilée  pierres et cailloutis  béton  mortier  mosaïque  autre  NC  NR

**Toiture :**  tuiles  matériaux périssables  autres  non renseigné

### DÉCORS

mosaïque  peintures murales  autres  absence de décoration  non renseigné

### RÉAMÉNAGEMENTS / REMANIEMENTS



Liberchies, Les Bons Villers, secteur G3  
(d'après Brulet, Demanet 1997, fig. 68)



<b>Type d'intervention :</b>	<input type="checkbox"/> fouille programmée <input checked="" type="checkbox"/> fouille de sauvetage <input type="checkbox"/> fouille ancienne	régulièrement depuis 1973
------------------------------	--	---------------------------

**Bibliographie :**

Brulet, Demanet 1997

**DESCRIPTION / ORGANISATION****Typologie :** type 2**Description de la maison :** plan incomplet

Cette construction comporte deux parties distinctes.

A l'est, on trouve un espace quadrangulaire. Il semble que les deux tiers de la surface soient occupés par deux vastes pièces (2 et 3). Immédiatement au nord, nous sommes en présence de deux espaces séparés par un passage menant à la pièce arrière. Le petit local carré 1 possède plusieurs celliers, on lui attribue une fonction culinaire.

La partie orientale est uniquement occupée par une cave (4).

- |   |   |   |  |  |                                    |
|---|---|---|--|--|------------------------------------|
| <input type="checkbox"/> portique de façade | <input type="checkbox"/> local commercial | <input type="checkbox"/> local de service | <input type="checkbox"/> étage           | <input type="checkbox"/> pièce chauffée  | <input type="checkbox"/> atrium    |
| <input type="checkbox"/> auvent / appentis  | <input type="checkbox"/> local artisanal  | <input checked="" type="checkbox"/> cave  | <input type="checkbox"/> pièce d'apparat | <input type="checkbox"/> cour extérieure | <input type="checkbox"/> péristyle |

**Longueur (max) :**       **Longueur (min) :**   
**Largeur (max) :**       **Largeur (min) :**   
**Surface reconnue :**       **Surface découverte :**   
**Surface estimée :**

**DATATION / OCCUPATION**

**Date de construction :**       **Occupation antérieure :**

**Date abandon / destruction :**       **Occupation postérieure :**

**SITUATION TOPOGRAPHIQUE ANTIQUE**

Cette maison est installée dans la partie centrale de l'agglomération, en bordure de la voie principale qui traverse le site d'est en ouest.

**COMMENTAIRES / COMPLÉMENTS**

### AMÉNAGEMENTS

- four
- foyer
- hypocauste
- aménagements liés à l'eau
- autres

### MATÉRIAUX MIS EN ŒUVRE

**Murs :**  architecture de terre et de bois  architecture mixte  architecture de pierre  non conservés  non renseigné

**Fondations :**  sans  sablières  solins  craie pilée  pierre  hérisson  autre  tranchée de récupération  NR

Les fondations sont en pierre. Il est probable que les soubassements des murs aient été construits en pierre et qu'ils aient supporté une élévation en terre et bois

Les murs de la cave étaient constitués de petits moellons de pierre calcaire blanche liés au mortier.

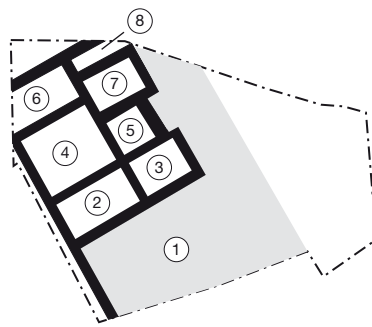
**Sols :**  terre battue  craie pilée  pierres et cailloutis  béton  mortier  mosaïque  autre  NC  NR

**Toiture :**  tuiles  matériaux périssables  autres  non renseigné

### DÉCORS

mosaïque  peintures murales  autres  absence de décoration  non renseigné

### RÉAMÉNAGEMENTS / REMANIEMENTS



0 20 m  
1/500

Luxeuil-les-Bains, Le Haut Bourey, zone nord, état 2  
(d'après Card 1989)

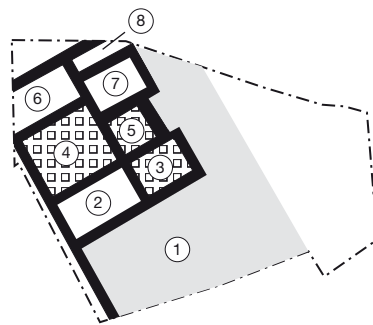
<b>Type d'intervention :</b> <input type="checkbox"/> fouille programmée <input checked="" type="checkbox"/> fouille de sauvetage <input type="checkbox"/> fouille ancienne	1989, Ch. Card, sur 500 m <sup>2</sup>
<b>Bibliographie :</b> Card 1989	

DESCRIPTION / ORGANISATION	
<b>Typologie :</b> type 4	
<b>Description de la maison :</b> plan incomplet	
Cette construction, bordée par une cour sur ses côtés sud et ouest, est composée d'au moins six pièces (2 à 7) et d'un espace interprété comme un couloir (8).	
<input type="checkbox"/> portique de façade <input type="checkbox"/> local commercial <input type="checkbox"/> local de service <input type="checkbox"/> étage <input type="checkbox"/> pièce chauffée <input type="checkbox"/> atrium <input type="checkbox"/> auvent / appentis <input type="checkbox"/> local artisanal <input type="checkbox"/> cave <input type="checkbox"/> pièce d'apparat <input checked="" type="checkbox"/> cour extérieure <input type="checkbox"/> péristyle	
<b>Longueur (max) :</b> 11,50	<b>Longueur (min) :</b>
<b>Largeur (max) :</b> 10,50	<b>Largeur (min) :</b>
<b>Surface reconnue :</b> 120,75	
<b>Surface découverte :</b>	
<b>Surface estimée :</b>	

DATATION / OCCUPATION	
<b>Date de construction :</b> fin du I <sup>er</sup> siècle	<b>Occupation antérieure :</b> non
<b>Date abandon / destruction :</b> fin du II <sup>e</sup> siècle	<b>Occupation postérieure :</b> oui

SITUATION TOPOGRAPHIQUE ANTIQUE
Il s'agit d'un quartier périphérique situé à la limite ouest de la ville.

COMMENTAIRES / COMPLÉMENTS
On ne connaît pas la destination précise des pièces chauffées : bain ou chauffage domestique ? La disposition des pièces est proche de celle de bains. Cette installation est le signe clair d'une recherche de confort au moment où la ville connaît sa période d'expansion maximale.



0 20 m  
1/500

Luxeuil-les-Bains, Le Haut Bourey, zone nord, état 3  
(d'après Card 1989)

### AMÉNAGEMENTS

- four
- foyer
- hypocauste
- aménagements liés à l'eau
- autres

présence d'une canalisation en bois menant l'eau du sud au nord

### MATÉRIAUX MIS EN ŒUVRE

**Murs :**  architecture de terre et de bois  architecture mixte  architecture de pierre  non conservés  non renseigné

**Fondations :**  sans  sablières  solins  craie pilée  pierre  hérisson  autre  tranchée de récupération  NR

Les fondations, larges de 0,70 m et profondes de 0,30 m, comportent un hérisson soigneusement construit. Nous ne possédons aucune donnée sur l'élévation.

**Sols :**  terre battue  craie pilée  pierres et cailloutis  béton  mortier  mosaïque  autre  NC  NR

L'ensemble des sols est fait de cailloutis damés

**Toiture :**  tuiles  matériaux périssables  autres  non renseigné

### DÉCORS

mosaïque  peintures murales  autres  absence de décoration  non renseigné

### RÉAMÉNAGEMENTS / REMANIEMENTS

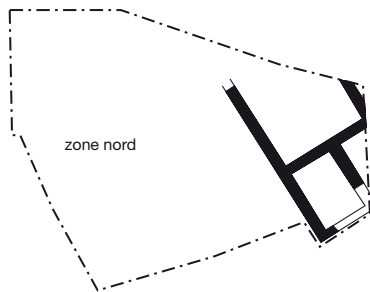
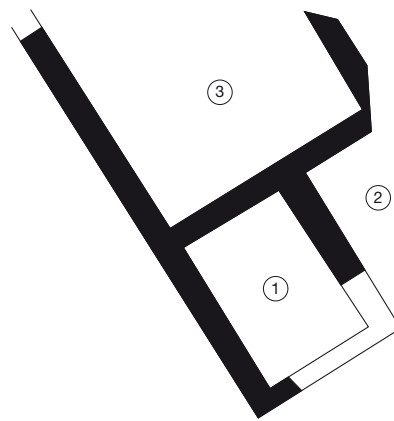
#### Etat III (début du II<sup>e</sup> siècle) :

Cette zone est transformée pour permettre l'installation de trois pièces chauffées (pièces 3, 4 et 5).

Les murs de l'état II sont démontés jusqu'aux fondations, puis reconstruits en moellons de grès, certains d'entre eux sont légèrement désaxés. Le sol de ces pièces est rehaussé de 30 cm avec de l'argile. Sur cette couche est installée une couche de fragments de *regulae* et d'*imbrices* damée qui sert d'*area* à l'hypocauste. Il est possible que des éléments de placage (série de plaques d'argile cuite portant des traces de peigne sur une face et deux morceaux d'une plaque de calcaire sciée et polie) aient existé.

Un nouvel accès est installé dans la partie sud de la pièce 11.

La canalisation est abandonnée, elle est coupée par une fosse.



Luxeuil-les-Bains, Le Haut Bourey, zone sud, état 1  
(d'après Card 1989)

<b>Type d'intervention :</b>	<input type="checkbox"/> fouille programmée <input checked="" type="checkbox"/> fouille de sauvetage <input type="checkbox"/> fouille ancienne	1989, Ch. Card, sur 500 m <sup>2</sup>
<b>Bibliographie :</b>		
Card 1989		

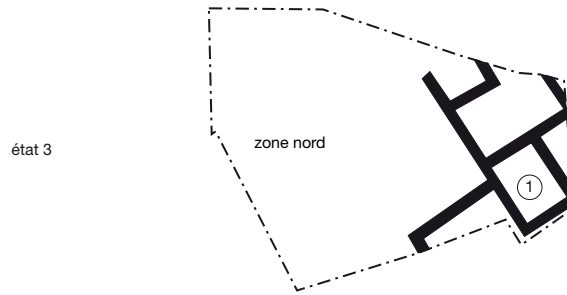
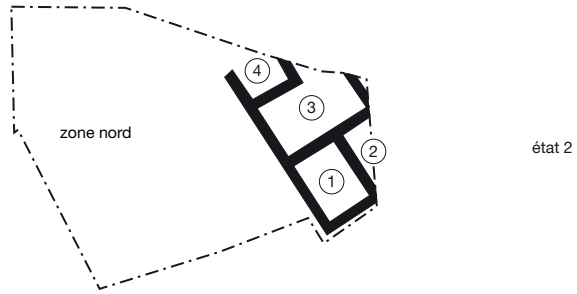
DESCRIPTION / ORGANISATION	
<b>Typologie :</b>	type 4
<b>Description de la maison :</b>	plan incomplet
Cet ensemble est constitué d'au moins trois pièces : deux petites pièces à l'ouest (1 et 2) et une plus grande à l'est (3).	
<input type="checkbox"/> portique de façade <input type="checkbox"/> local commercial <input type="checkbox"/> local de service <input type="checkbox"/> étage <input type="checkbox"/> pièce chauffée <input type="checkbox"/> atrium <input type="checkbox"/> auvent / appentis <input type="checkbox"/> local artisanal <input type="checkbox"/> cave <input type="checkbox"/> pièce d'apparat <input type="checkbox"/> cour extérieure <input type="checkbox"/> péristyle	
<b>Longueur (max) :</b>	12,4
<b>Longueur (min) :</b>	3
<b>Largeur (max) :</b>	6
<b>Largeur (min) :</b>	4
<b>Surface reconnue :</b>	74,4
<b>Surface découverte :</b>	
<b>Surface estimée :</b>	

DATATION / OCCUPATION	
<b>Date de construction :</b>	<b>Occupation antérieure :</b>
seconde moitié du I <sup>er</sup> siècle ap. J.-C.	non
<b>Date abandon / destruction :</b>	<b>Occupation postérieure :</b>
fin du II <sup>e</sup> siècle	oui

SITUATION TOPOGRAPHIQUE ANTIQUE
Il s'agit d'un quartier périphérique situé à la limite ouest de la ville

COMMENTAIRES / COMPLÉMENTS





0 20 m  
1/500

A scale bar showing a length of 20 meters. Below the bar, the scale is given as 1/500.

Luxeuil-les-Bains, Le Haut Bourey, zone sud, états 2 et 3  
(d'après Card 1989)

### AMÉNAGEMENTS

- four
- foyer
- hypocauste
- aménagements liés à l'eau
- autres

présence d'un foyer rectangulaire dans la pièce 1

### MATÉRIAUX MIS EN ŒUVRE

**Murs :**  architecture de terre et de bois  architecture mixte  architecture de pierre  non conservés  non renseigné

**Fondations :**  sans  sablières  solins  craie pilée  pierre  hérisson  autre  tranchée de récupération  NR

L'ensemble des fondations, profondes de 0,50 m, est composé de gros blocs de grès non taillés.

L'appareillage des murs est constitué de petits blocs de grès, à peine équarris, disposés en hérisson, sur lequel sont installées de petites dalles de grès. Il est probable que la partie supérieure des murs ait été faite en matériaux périssables.

**Sols :**  terre battue  craie pilée  pierres et cailloutis  béton  mortier  mosaïque  autre  NC  NR

Le sol des pièces 1 et 3 est fait d'argile mêlée de graviers de rivière.

**Toiture :**  tuiles  matériaux périssables  autres  non renseigné

### DÉCORS

mosaïque  peintures murales  autres  absence de décoration  non renseigné

### RÉAMÉNAGEMENTS / REMANIEMENTS

#### Etat II (fin du I<sup>er</sup> siècle) :

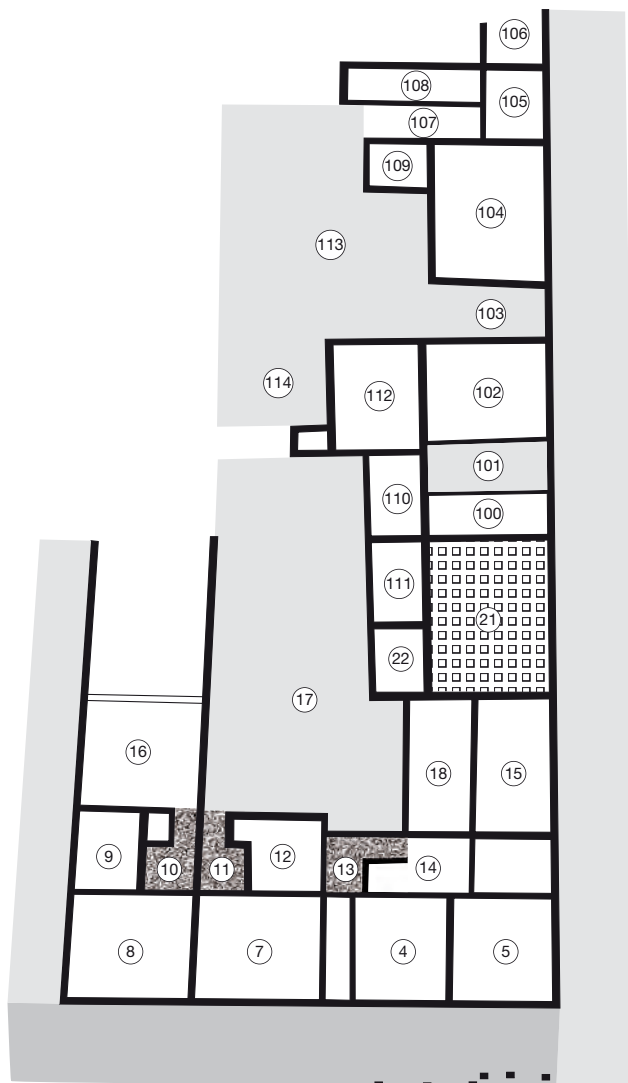
Une nouvelle pièce (4) est installée dans le local 3. Son sol est composé de terre battue et de cailloutis damés. Les fondations des nouveaux murs sont profondes de 0,30 m et forment un hérisson soigné ; elles supportent deux assises de moellons de grès, qui portent la largeur du mur à 0,50 m. Une conduite d'eau est attestée dans cette salle.

Dans la pièce 3, a été mise au jour la trace d'un calage de poteau.

#### Etat III (début du II<sup>e</sup> siècle) :

Un nouveau mur est construit dans la cour, au nord de la pièce 1 : il est composé d'un soubassement pour une sablière basse et des poteaux verticaux.

Une nouvelle structure est installée immédiatement à côté de ce nouveau mur, dans la cour, elle possède une sole et porte des traces de chauffe ; on ne connaît pas sa fonction.



"place"



0 20 m  
1/500

Mâlain, la Boussière, maison à la nymphe  
(d'après Roussel 2003)

**Type d'intervention :**  fouille programmée  fouille de sauvetage  fouille ancienne L. Roussel, de 1968 à 1993

**Bibliographie :**

Roussel 1968 à Roussel 1973	Roussel 1989	Roussel 2003 : 61-90
Roussel 1979	Roussel 1991	
Roussel 1981	Roussel 1993	
Roussel 1982	Roussel 1998b : 23-24	

**DESCRIPTION / ORGANISATION**

**Typologie :** type 3

**Description de la maison :** plan incomplet

Cette construction est installée au croisement de deux rues, elle est bordée par un portique sur son côté sud. Elle se trouve en contrebas de la rue nord-sud. Elle est composée de trois parties distinctes et possède plusieurs accès communiquant avec les rues.

Le long de la façade sud se trouve deux séries de pièces qui sont séparées par le couloir d'entrée de la maison. Les salles 5, 6 et 8 correspondent à des boutiques et la pièce 7 est appelé temple.

Les différentes pièces de la maison sont disposées en L (côtés est et sud) autour de deux cours (17 et 113).

Une identification a été proposée pour plusieurs d'entre elles.

Trois pièces (10, 11 et 13) sont construites sur des caves, elles sont directement situées à l'arrière des boutiques.

L'espace 16 semble à la fois ouvert sur la ruelle ouest et sur la cour 17, l'auteur propose d'y voir un porche couvert.

La pièce 15 est décrite comme étant une cuisine. La pièce 21, située immédiatement au nord de cette dernière, était chauffée par un hypocauste ; sa chambre de chauffe était installée dans le local voisin 22.

Il est possible que l'espace 100 ait été un appentis qui longeait le passage 101. A proximité se trouve un entrepôt (112).

Le numéro 103 correspond à un espace découvert où a été localisé le nymphée qui donne son nom à la maison, il est directement accessible depuis la rue nord-sud par un escalier.

L'espace voisin 104 communique avec la rue par un plan incliné : il s'agit probablement de la zone de travail d'un artisan dont le logement correspondrait à la salle 101.

Un étage est restitué au moins au-dessus des locaux 4 et 5 : on a retrouvé le départ d'un escalier à l'arrière de ces deux salles.

On trouve un autre espace siège d'une activité artisanale au nord dans le local 107 : quatre meules y ont été mises au jour.

portique de façade  local commercial  local de service  étage  pièce chauffée  atrium  
 auvent / appentis  local artisanal  cave  pièce d'apparat  cour extérieure  péristyle

**Longueur (max) :**  **Longueur (min) :**  **Surface reconnue :**  **Surface découverte :**   
**Largeur (max) :**  **Largeur (min) :**  **Surface estimée :**

**DATATION / OCCUPATION**

**Date de construction :**

**Occupation antérieure :**

**Date abandon / destruction :**

**Occupation postérieure :**

**SITUATION TOPOGRAPHIQUE ANTIQUE**

Cette construction est la plus orientale d'un quartier reconnu sur plus de 200 m et qui est situé au nord du *forum*. Selon l'auteur des fouilles, cinq maisons de taille importante, appartenant à de riches commerçants, occupent ce quartier.

**COMMENTAIRES / COMPLÉMENTS**

Le découpage des différentes unités d'habitation proposé par l'auteur permet de restituer des maisons de grande ampleur dont la surface dépasse 2000 m<sup>2</sup> et qui ne cadrent pas avec les demeures présentes dans les autres agglomérations. Il paraît donc nécessaire de discuter cette répartition spatiale.

D'autres constructions étaient installées à cet emplacement auparavant, elles sont difficiles à appréhender. Elles seront présentées succinctement dans le corps de texte, seul l'état du III<sup>e</sup> siècle est concerné ici.

### AMÉNAGEMENTS

- four
- foyer
- hypocauste
- aménagements liés à l'eau
- autres

présence de fours dans les pièces 15, 21 et 104  
un foyer est attesté dans les pièces 9 et 22  
la pièce 21 est chauffée par un hypocauste  
une canalisation traverse l'ensemble entre les cours 17 et 113 et un bassin se trouve dans le local 15

### MATÉRIAUX MIS EN ŒUVRE

**Murs :**  architecture de terre et de bois  architecture mixte  architecture de pierre  non conservés  non renseigné

**Fondations :**  sans  sablières  solins  craie pilée  pierre  hérisson  autre  tranchée de récupération  NR

Les fondations des murs sont constituées d'un hérisson de pierre surmonté d'une assise de réglage. Les élévations sont en petit appareil.

La base de certains murs, ceux des salles 111 et 102 par exemple, est enduite de mortier hydraulique.

Les murs des caves sont en maçonnerie, leurs joints sont tirés au fer.

**Sols :**  terre battue  craie pilée  pierres et cailloutis  béton  mortier  mosaïque  autre  NC  NR

La pièce surmontant la cave 13 était dotée d'un plancher sur la cave et d'un sol en béton pour le reste de la pièce. Le sol des salles 7, 21 et de la pièce située entre les caves 11 et 13 étaient uniquement en béton.

Les espaces 22, 102 et 104 étaient recouverts d'un dallage de pierres en *opus incertum*.

L'appentis 100 était empierré. De la terre composait le sol des locaux 111, 112 et 109.

**Toiture :**  tuiles  matériaux périssables  autres  non renseigné

Des tuiles, des dalles sciées et des lauzes ont été retrouvées dans les couches de destruction.

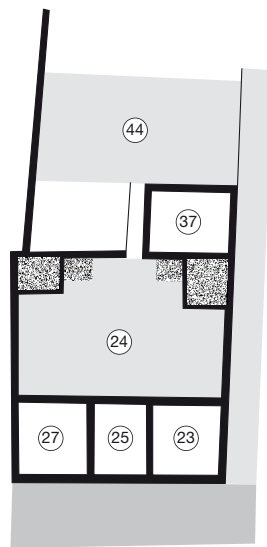
### DÉCORS

mosaïque  peintures murales  autres  absence de décoration  non renseigné

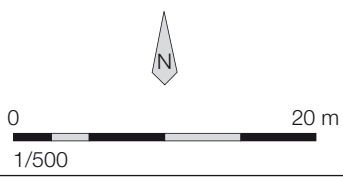
La présence d'enduits peints est attestée dans les pièces 7, 111, 110 et 109, ainsi que dans la salle installée sur la cave 11.

### RÉAMÉNAGEMENTS / REMANIEMENTS

maison du propriétaire



maison à la nymphe



Mâlain, la Boussière, "petite maison"  
(d'après Roussel 2003)

**Type d'intervention :**  fouille programmée  fouille de sauvetage  fouille ancienne

L Roussel, de 1968 à 1993

#### Bibliographie :

Roussel 1973 à Roussel 1977      Roussel 1988  
 Roussel 1979      Roussel 2003 : 90-95  
 Roussel 1981  
 Roussel 1983

#### DESCRIPTION / ORGANISATION

**Typologie :** type 3

**Description de la maison :** plan incomplet

Pour l'auteur, cet ensemble est composé de deux unités d'habitation qui partageraient un vestibule d'entrée (25) et la cour centrale (24) autour de laquelle sont distribués les différents espaces.

En façade se trouvent deux locaux (23 et 27) correspondant à des boutiques ou à des ateliers.

Des pièces d'habitation construites sur des caves prennent place dans les angles nord-est et nord-ouest de la cour 24. Une dernière salle (37) se trouve au nord de cet espace.

La partie septentrionale de la parcelle est occupée par un jardin ou une cour (44).

portique de façade     local commercial     local de service     étage     pièce chauffée     atrium  
 auvent / appentis     local artisanal     cave     pièce d'apparat     cour extérieure     péristyle

**Longueur (max) :**     **Longueur (min) :**     **Surface reconnue :**     **Surface découverte :**   
**Largeur (max) :**     **Largeur (min) :**     **Surface estimée :**

#### DATATION / OCCUPATION

**Date de construction :**

I<sup>er</sup> siècle

**Occupation antérieure :**

oui

**Date abandon / destruction :**

III<sup>e</sup> siècle

**Occupation postérieure :**

non

#### SITUATION TOPOGRAPHIQUE ANTIQUE

Cette construction est installée dans un quartier reconnu sur plus de 200 m, situé au nord du “forum” ou “place”.

Selon l'auteur des fouilles, cinq maisons de taille importante, appartenant à de riches commerçants, occupent ce quartier. Celle-ci est une petite maison installée précocement et qui se retrouve entourée des maisons de la nymphe et du propriétaire.

#### COMMENTAIRES / COMPLÉMENTS

L'auteur propose qu'au cours du II<sup>e</sup> siècle, cet ensemble ait été intégré à la maison de la nymphe qui se trouve à l'est et dont elle est séparée par une ruelle.

### AMÉNAGEMENTS

- four
- foyer
- hypocauste
- aménagements liés à l'eau
- autres

deux fours ont été mis au jour dans les angles sud -est et sud-ouest de la cour 24

un puits se trouve dans le jardin 44

présence d'une fosse creusée dans la cave sud-est ; une cheminée permettait de chauffer la pièce 37

### MATÉRIAUX MIS EN ŒUVRE

**Murs :**  architecture de terre et de bois  architecture mixte  architecture de pierre  non conservés  non renseigné

**Fondations :**  sans  sablières  solins  craie pilée  pierre  hérisson  autre  tranchée de récupération  NR

Les murs sont constitués d'un appareillage régulier fait de petits moellons et d'un blocage au mortier, ils reposent sur une semelle de fondation.

Ceux de la cave sud-est comportent une fondation de pierre supportant des moellons assisés.

**Sols :**  terre battue  craie pilée  pierres et cailloutis  béton  mortier  mosaïque  autre  NC  NR

Un plancher constituait le sol des deux pièces sur caves. Le sol des caves était en terre.

L'angle sud-est de la cour était recouvert d'un dallage en *opus incertum*.

**Toiture :**  tuiles  matériaux périssables  autres  non renseigné

La couverture était en tuiles et en dalles sciées.

### DÉCORS

mosaïque  peintures murales  autres  absence de décoration  non renseigné

La pièce 37 était décorée d'enduits peints.

### RÉAMÉNAGEMENTS / REMANIEMENTS





Mâlain, la Boussière, maison du propriétaire  
(d'après Roussel 2003)

**Type d'intervention :**  fouille programmée  fouille de sauvetage  fouille ancienne L. Roussel, de 1968 à 1993

**Bibliographie :**

Roussel 1973 à Roussel 1977	Roussel 1984 à Roussel 1986	Roussel 1998b : 24
Roussel 1979	Roussel 1988	Roussel 2003 : 96-106
Roussel 1981	Roussel 1989	
Roussel 1982	Roussel 1991	

**DESCRIPTION / ORGANISATION**

**Typologie :** type 3

**Description de la maison :** plan incomplet

En façade de la maison sont installées des locaux à destination artisanale ou commerciale (30, 30', 30" et 28). Deux passages permettent d'accéder à la maison : le premier se trouve à l'ouest et est piéton, le second (29) correspond vraisemblablement à un passage charretier. Tous deux débouchent dans des cours (26 et 35). On en trouve une troisième au nord de la parcelle (45).

La cour 35 est essentiellement domestique, elle est entourée de pièces d'habitation sur ses côtés est et nord. La salle 36 distribue tous les espaces alentours. Une autre (la salle 43) a été construite sur une cave.

Le passage 29 donne sur une cour 26 qui était peut-être couverte en partie par un appentis. Trois espaces séparent cette cour de la cour 45, un couloir permet de passer de l'une à l'autre. Il comporte deux paliers du fait du dénivelé (environ 1,30 m) existant entre elles. La pièce 40 était chauffée par un hypocauste ; sa chambre de chauffe, à laquelle on accédait par un escalier, était installée dans la cour 26.

Des traces du travail du fer, ainsi que celles d'une activité de tabletterie, ont été retrouvées dans ce bâtiment

portique de façade  local commercial  local de service  étage  pièce chauffée  atrium  
 auvent / appentis  local artisanal  cave  pièce d'apparat  cour extérieure  péristyle

**Longueur (max) :**  **Longueur (min) :**  **Surface reconnue :**  **Surface découverte :**   
**Largeur (max) :**  **Largeur (min) :**  **Surface estimée :**

**DATATION / OCCUPATION**

**Date de construction :**

II<sup>e</sup> siècle

**Occupation antérieure :**

oui

**Date abandon / destruction :**

III<sup>e</sup> siècle

**Occupation postérieure :**

non

**SITUATION TOPOGRAPHIQUE ANTIQUE**

Cette construction est installée dans un quartier reconnu sur plus de 200 m, situé au nord du "forum" ou "place". Selon l'auteur des fouilles, cinq maisons de taille importante, appartenant à de riches commerçants, occupent ce quartier.

**COMMENTAIRES / COMPLÉMENTS**

Le découpage des différentes unités d'habitation proposé par l'auteur permet de restituer des maisons de grande ampleur dont la surface dépasse 2000 m<sup>2</sup> et qui ne cadrent pas avec les demeures présentes dans les autres agglomérations. Il paraît donc nécessaire de discuter cette répartition spatiale.

D'autres constructions étaient installées à cet emplacement auparavant, elles sont difficiles à appréhender. Elles seront présentées succinctement dans le corps de texte, seul l'état du III<sup>e</sup> siècle est concerné ici.

### AMÉNAGEMENTS

- four
- foyer
- hypocauste
- aménagements liés à l'eau
- autres

présence d'un four dans la cour 35  
des foyers sont attestés dans la cour 26, ainsi que devant les salles 23 et 25 dans le portique  
la pièce 40 était chauffée  
une canalisation a été découverte dans la pièce 41, elle se dirige vers le nord  
présence de cheminées dans les pièces 32 et 39 et d'une fosse (latrine ou puisard ?) dans la cour 45

### MATÉRIAUX MIS EN ŒUVRE

**Murs :**  architecture de terre et de bois  architecture mixte  architecture de pierre  non conservés  non renseigné

**Fondations :**  sans  sablières  solins  craie pilée  pierre  hérisson  autre  tranchée de récupération  NR

Tous les murs sont en petit appareil. Ils reposent sur des fondations constituées d'un hérisson surmonté de quelques assises de moellons.

**Sols :**  terre battue  craie pilée  pierres et cailloutis  béton  mortier  mosaïque  autre  NC  NR

L'entrée ouest possédait un plancher.

Le sol des pièces 32 et 40 était en mortier et celui de la salle 42 en béton. Une partie du sol de la pièce 40 au nord, était pavée de briques. De l'argile dammée recouvrait le local 39 et des gravillons et de la pierraille l'espace 41.

Le sol du couloir situé entre les salles 40 et 39 était en *opus incertum*.

**Toiture :**  tuiles  matériaux périssables  autres  non renseigné

Des tuiles et des dalles sciées étaient utilisées pour la couverture.

### DÉCORS

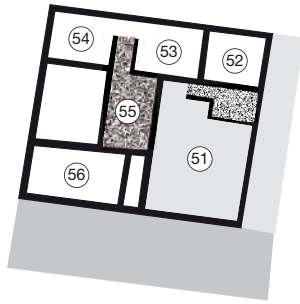
mosaïque  peintures murales  autres  absence de décoration  non renseigné

Plusieurs pièces avaient leurs murs décorés de peintures murales : couloir ouest, 32, 36, 43, 42 et 40.

Des corniches moulurées et stucées ont également été retrouvées dans la pièce 40.

### RÉAMÉNAGEMENTS / REMANIEMENTS

maison à la belle cave



0 20 m  
1/500

Mâlain, la Boussière, maison au pied de table  
(d'après Roussel 2003)

<b>Type d'intervention :</b>	<input checked="" type="checkbox"/> fouille programmée <input type="checkbox"/> fouille de sauvetage <input type="checkbox"/> fouille ancienne	L. Roussel, de 1968 à 1993
------------------------------	--	----------------------------

**Bibliographie :**

Roussel 1983	Roussel 2003 : 109-116
Roussel 1984	
Roussel 1985	
Roussel 1988	

**DESCRIPTION / ORGANISATION**

**Typologie :** type 3

**Description de la maison :** plan incomplet

La partie septentrionale de cette maison n'a pas été mise au jour à l'heure actuelle. Un local artisanal ou commercial (56) est installé dans l'angle sud-ouest du bâtiment, en façade. Le reste de la façade est occupé par le couloir d'entrée de la maison et un espace qui a été identifié comme étant une cour (51). Dans l'angle nord-est de cette dernière a été construite une cave.

La partie résidentielle du bâtiment comporte au moins cinq pièces ; le couloir d'accès débouche dans la pièce (55) qui surmonte une seconde cave.

Le travail du bronze est attesté dans cette construction ; on a également retrouvé les traces d'une activité de tabletterie.

portique de façade   
  local commercial   
  local de service   
  étage   
  pièce chauffée   
  atrium  
 auvent / appentis   
 local artisanal   
 cave   
 pièce d'apparat   
 cour extérieure   
 péristyle

**Longueur (max) :** 12   
**Longueur (min) :**    
**Surface reconnue :** 174   
**Surface découverte :** 50  
**Largeur (max) :** 14,50   
**Largeur (min) :**    
**Surface estimée :**

**DATATION / OCCUPATION**

<b>Date de construction :</b> II <sup>e</sup> siècle	<b>Occupation antérieure :</b> oui, données succinctes (pas de fiches réalisées)
<b>Date abandon / destruction :</b> III <sup>e</sup> siècle	<b>Occupation postérieure :</b> non

**SITUATION TOPOGRAPHIQUE ANTIQUE**

Cette construction est installée dans un quartier reconnu sur plus de 200 m, situé au nord du "forum" ou "place". Selon l'auteur des fouilles, cinq maisons de taille importante, appartenant à de riches commerçants, occupent ce quartier.

**COMMENTAIRES / COMPLÉMENTS**

--

#### AMÉNAGEMENTS

- four
- foyer
- hypocauste
- aménagements liés à l'eau
- autres

présence d'un four dans la pièce située à l'ouest de la pièce 55  
un foyer est attesté dans la cour 51  
un caniveau a été repéré au droit de la pièce 56

#### MATÉRIAUX MIS EN ŒUVRE

**Murs :**  architecture de terre et de bois  architecture mixte  architecture de pierre  non conservés  non renseigné

**Fondations :**  sans  sablières  solins  craie pilée  pierre  hérisson  autre  tranchée de récupération  NR

Les murs sont en petit appareil.

Ceux de la cave sont en pierre et en bois : le bois a été utilisé en chaînage et dans les angles.

**Sols :**  terre battue  craie pilée  pierres et cailloutis  béton  mortier  mosaïque  autre  NC  NR

Le sol de l'atelier (56) est empierré.

La pièce 55 était sans doute recouverte d'un plancher.

Les pièces 54 et 52 sont dotées de sol en mortier de tuileau pour la pièce (54) et la salle 53 d'un sol en béton.

**Toiture :**  tuiles  matériaux périssables  autres  non renseigné

La toiture était en dalles sciées.

#### DÉCORS

mosaïque  peintures murales  autres  absence de décoration  non renseigné

La pièce 9 était décorée d'enduits peints.

Les murs de la cave étaient recouverts d'un enduit blanc.

#### RÉAMÉNAGEMENTS / REMANIEMENTS

maison des Escargotiers



maison au pied de table



0 20 m  
1/500

Mâlain, la Boussière, maison à la belle cave  
(d'après Roussel 2003)

**Type d'intervention :**  fouille programmée  fouille de sauvetage  fouille ancienne L. Roussel, de 1968 à 1993

**Bibliographie :**

Roussel 1983 Roussel 2003 : 116-126  
 Roussel 1986  
 Roussel 1988  
 Roussel 1989

**DESCRIPTION / ORGANISATION**

**Typologie :** type 3

**Description de la maison :** plan incomplet

Cet ensemble semble constitué de deux parties distinctes longées par un portique.  
 La partie ouest qui comprend cinq (pièces 62 à 66) correspondrait selon l'auteur, dans son état final, à un marché couvert. La pièce la plus importante est la pièce 64. De grandes dimensions, elle est composée d'une sorte de hall ouvert sur le portique qui occupe le centre de l'espace ; deux petites salles sont installées de part et d'autre de cette zone. L'arrière est occupé par une cour ou un jardin (62).

La partie résidentielle de ce bâtiment est donc située à l'est. Cinq espaces y ont été reconnus (57 à 61). La fonction de la pièce 58 n'est pas connue, il semble qu'une partie au moins ait été couverte. Dans l'angle nord-ouest de cet espace est installé l'escalier menant à la cave présente sous la salle 61. Un local correspondant probablement à un atelier (57) se trouve à l'est de cette "cour", il était largement ouvert sur le portique.

La pièce 59 est bordée sur son côté ouest par un couloir qui conduit de la cour à l'arrière de la maison qui n'a pas pu être exploré. Le bâtiment est longé sur son côté ouest par un passage.

portique de façade  local commercial  local de service  étage  pièce chauffée  atrium  
 auvent / appentis  local artisanal  cave  pièce d'apparat  cour extérieure  péristyle

**Longueur (max) :**  **Longueur (min) :**  **Surface reconnue :**  **Surface découverte :**   
**Largeur (max) :**  **Largeur (min) :**  **Surface estimée :**

**DATATION / OCCUPATION**

**Date de construction :**

II<sup>e</sup> siècle

**Occupation antérieure :**

oui

**Date abandon / destruction :**

III<sup>e</sup> siècle

**Occupation postérieure :**

non

**SITUATION TOPOGRAPHIQUE ANTIQUE**

Cette construction est installée dans un quartier reconnu sur plus de 200 m, situé au nord du "forum" ou "place". Selon l'auteur des fouilles, cinq maisons de taille importante, appartenant à de riches commerçants, occupent ce quartier.

**COMMENTAIRES / COMPLÉMENTS**



### AMÉNAGEMENTS

- four
- foyer
- hypocauste
- aménagements liés à l'eau
- autres

présence d'un four à pain dans l'espace 58  
un foyer est attesté dans le local 57  
un drain venant du portique a été repéré dans la salle 57

### MATÉRIAUX MIS EN ŒUVRE

**Murs :**  architecture de terre et de bois  architecture mixte  architecture de pierre  non conservés  non renseigné

**Fondations :**  sans  sablières  solins  craie pilée  pierre  hérisson  autre  tranchée de récupération  NR

Les murs sont très mal conservés. Ils étaient fondés sur un hérisson surmonté par une assise de réglage. Il semble qu'une partie de l'élévation ait été en petit appareil.

**Sols :**  terre battue  craie pilée  pierres et cailloutis  béton  mortier  mosaïque  autre  NC  NR

Les deux salles latérales du local 64 et la pièce 60 étaient bétonnées.  
Le sol des pièces 63, 65 et 66 était en cailloutis.  
L'espace 57 était recouvert de terre.  
Le couloir longeant la pièce 59 était soit doté d'un plancher, soit dallé.

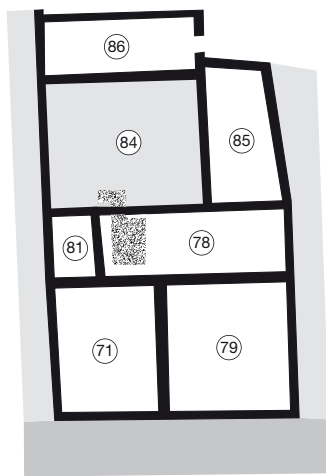
**Toiture :**  tuiles  matériaux périssables  autres  non renseigné

La toiture était en dalles sciées.

### DÉCORS

mosaïque  peintures murales  autres  absence de décoration  non renseigné

### RÉAMÉNAGEMENTS / REMANIEMENTS



maison à la belle cave



0 20 m  
1/500

Mâlain, la Boussière, maison des Escargotiers  
(d'après Roussel 2003)

<b>Type d'intervention :</b>	<input checked="" type="checkbox"/> fouille programmée <input type="checkbox"/> fouille de sauvetage <input type="checkbox"/> fouille ancienne	L. Roussel, de 1968 à 1993
------------------------------	--	----------------------------

**Bibliographie :**

Roussel 1978  
 Roussel 1990  
 Roussel 1991  
 Roussel 2003 : 126-133

**DESCRIPTION / ORGANISATION**

**Typologie :** type 3

**Description de la maison :** plan incomplet

Cette construction, longée au sud par un portique, est bordée sur ses côtés ouest et est par des passages.  
 Les deux pièces avant (71 et 79) correspondent vraisemblablement à des locaux artisanaux et/ou commerciaux.  
 La fonction des différents espaces n'est pas bien connue.  
 Il faut noter la présence d'une cave située sous la pièce 78 ; son escalier se trouve dans ce qui semble être une cour (84). Cette cage d'escalier était surmontée d'un appentis.  
 La pièce 86 possède un accès direct sur le passage ouest.

<input checked="" type="checkbox"/> portique de façade	<input checked="" type="checkbox"/> local commercial	<input type="checkbox"/> local de service	<input type="checkbox"/> étage	<input type="checkbox"/> pièce chauffée	<input type="checkbox"/> atrium
<input checked="" type="checkbox"/> auvent / appentis	<input checked="" type="checkbox"/> local artisanal	<input checked="" type="checkbox"/> cave	<input type="checkbox"/> pièce d'apparat	<input checked="" type="checkbox"/> cour extérieure	<input type="checkbox"/> péristyle

<b>Longueur (max) :</b> 27	<b>Longueur (min) :</b> 23,50	<b>Surface reconnue :</b> 404	<b>Surface découverte :</b> 85
<b>Largeur (max) :</b> 16	<b>Largeur (min) :</b>		<b>Surface estimée :</b>

**DATATION / OCCUPATION**

<b>Date de construction :</b> II <sup>e</sup> siècle	<b>Occupation antérieure :</b> oui
<b>Date abandon / destruction :</b> III <sup>e</sup> siècle	<b>Occupation postérieure :</b> non

**SITUATION TOPOGRAPHIQUE ANTIQUE**

Cette construction est installée d'un quartier reconnu sur plus de 200 m et qui est situé au nord du *forum*. D'autres bâtiments ont été repérés plus à l'ouest, ils n'ont malheureusement pas pu être fouillés.  
 Selon l'auteur des fouilles, cinq maisons de taille importante, appartenant à de riches commerçants, occupent ce quartier.

**COMMENTAIRES / COMPLÉMENTS**

### AMÉNAGEMENTS

- four
- foyer
- hypocauste
- aménagements liés à l'eau
- autres

### MATÉRIAUX MIS EN ŒUVRE

**Murs :**  architecture de terre et de bois  architecture mixte  architecture de pierre  non conservés  non renseigné

**Fondations :**  sans  sablières  solins  craie pilée  pierre  hérisson  autre  tranchée de récupération  NR

Les murs sont très mal conservés. Ils étaient fondés sur un hérisson surmonté par une assise de réglage. Il semble qu'une partie de l'élévation ait été en petit appareil.

Dans la cour 84 a été mise au jour une structure surmontant la cage de l'escalier menant à la cave : les murs en bois étaient installés sur un soubassement en pierre.

**Sols :**  terre battue  craie pilée  pierres et cailloutis  béton  mortier  mosaïque  autre  NC  NR

Il semble qu'un plancher ait recouvert le sol de la pièce 71, alors que celui du local voisin (79) était en mortier.

Le sol de la pièce 86 était en béton.

**Toiture :**  tuiles  matériaux périssables  autres  non renseigné

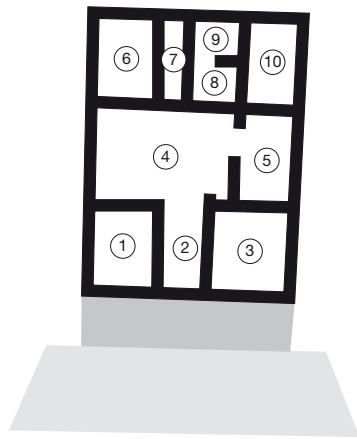
Des dalles sciées constituaient la toiture. Des lauzes ont également été retrouvées dans la salle 86.

### DÉCORS

mosaïque  peintures murales  autres  absence de décoration  non renseigné

Les murs de la pièce 86 étaient ornés d'enduits blancs.

### RÉAMÉNAGEMENTS / REMANIEMENTS



0 20 m  
1/500

Mathay, Essarté, îlot D  
(d'après Llopis 1988)

<b>Type d'intervention :</b>	<input type="checkbox"/> fouille programmée <input checked="" type="checkbox"/> fouille de sauvetage <input type="checkbox"/> fouille ancienne	1986
<b>Bibliographie :</b>		
Llopis 1988		

DESCRIPTION / ORGANISATION	
<b>Typologie :</b>	type 2
<b>Description de la maison :</b>	plan complet
<p>Cette maison est composée de trois parties distinctes.            La partie avant est occupée par deux salles (1 et 3) séparées par un couloir (2) qui permettait d'accéder à la partie centrale du bâtiment. Ces deux pièces abritaient très probablement des boutiques.            Dans la zone centrale on trouve deux locaux de taille différente (4 et 5) dans lesquels ont été mises au jour des structures caractérisant une activité artisanale.            Enfin, on suppose que les cinq pièces rejetées à l'arrière (6 à 10) de la maison étaient réservées à des activités domestiques.</p>	
<input checked="" type="checkbox"/> portique de façade <input type="checkbox"/> local commercial <input type="checkbox"/> local de service <input type="checkbox"/> étage <input type="checkbox"/> pièce chauffée <input type="checkbox"/> atrium <input type="checkbox"/> auvent / appentis <input checked="" type="checkbox"/> local artisanal <input type="checkbox"/> cave <input type="checkbox"/> pièce d'apparat <input type="checkbox"/> cour extérieure <input type="checkbox"/> péristyle	
<b>Longueur (max) :</b>	19
<b>Longueur (min) :</b>	
<b>Largeur (max) :</b>	14
<b>Largeur (min) :</b>	
<b>Surface reconnue :</b>	266
<b>Surface découverte :</b>	
<b>Surface estimée :</b>	

DATATION / OCCUPATION	
<b>Date de construction :</b>	début du I <sup>er</sup> siècle
<b>Occupation antérieure :</b>	non renseignée
<b>Date abandon / destruction :</b>	début II <sup>e</sup> siècle
<b>Occupation postérieure :</b>	non renseignée

SITUATION TOPOGRAPHIQUE ANTIQUE
Cette maison est installée dans le quartier artisanal situé à la périphérie de la ville.

COMMENTAIRES / COMPLÉMENTS
D'autres bâtiments apparaissent à côté de cette maison. Cependant, les données sont insuffisantes pour permettre une présentation ici.

### AMÉNAGEMENTS

- four
- foyer
- hypocauste
- aménagements liés à l'eau
- autres

présence de bassins d'argile

### MATÉRIAUX MIS EN ŒUVRE

**Murs :**  architecture de terre et de bois  architecture mixte  architecture de pierre  non conservés  non renseigné

**Fondations :**  sans  sablières  solins  craie pilée  pierre  hérisson  autre  tranchée de récupération  NR

Les fondations des murs étaient soit constituées d'une couche de pierres disposées en hérisson, soit d'une assise de pierres plates.

**Sols :**  terre battue  craie pilée  pierres et cailloutis  béton  mortier  mosaïque  autre  NC  NR

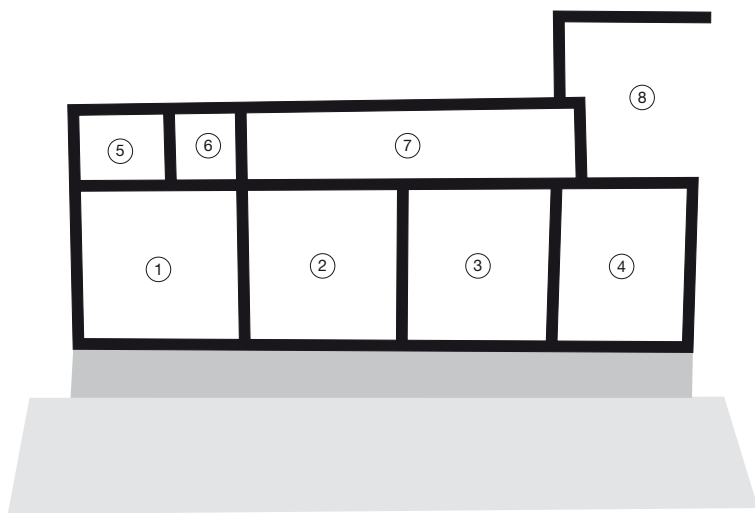
Les sols sont constitués d'alluvions en place.

**Toiture :**  tuiles  matériaux périssables  autres  non renseigné

### DÉCORS

mosaïque  peintures murales  autres  absence de décoration  non renseigné

### RÉAMÉNAGEMENTS / REMANIEMENTS



0 20 m  
1/500

Mathay, Essarté, îlot E, phase 1  
(d'après Llopis 1988, pl. XVI)



<b>Type d'intervention :</b>	<input type="checkbox"/> fouille programmée <input checked="" type="checkbox"/> fouille de sauvetage <input type="checkbox"/> fouille ancienne	1988
------------------------------	--	------

**Bibliographie :**

Llopis 1988

**DESCRIPTION / ORGANISATION****Typologie :** type 4**Description de la maison :** plan complet

Cet ensemble est composé de quatre grandes pièces (1 à 4) ouvrant sur la façade à l'arrière desquelles se développent une série de pièces plus petites (5 à 8). L'espace 7 semble de taille importante, mais il est possible qu'il ait été divisé en plusieurs petits locaux par des cloisons légères qui ont disparu.

<input checked="" type="checkbox"/> portique de façade	<input type="checkbox"/> local commercial	<input type="checkbox"/> local de service	<input type="checkbox"/> étage	<input type="checkbox"/> pièce chauffée	<input type="checkbox"/> atrium
<input type="checkbox"/> auvent / appentis	<input checked="" type="checkbox"/> local artisanal	<input type="checkbox"/> cave	<input type="checkbox"/> pièce d'apparat	<input type="checkbox"/> cour extérieure	<input type="checkbox"/> péristyle

<b>Longueur (max) :</b> 22	<b>Longueur (min) :</b> 16	<b>Surface reconnue :</b> 719	<b>Surface découverte :</b>
<b>Largeur (max) :</b> 41	<b>Largeur (min) :</b>		<b>Surface estimée :</b>

**DATATION / OCCUPATION**

<b>Date de construction :</b>	<b>Occupation antérieure :</b>
début du I <sup>er</sup> siècle	non renseignée

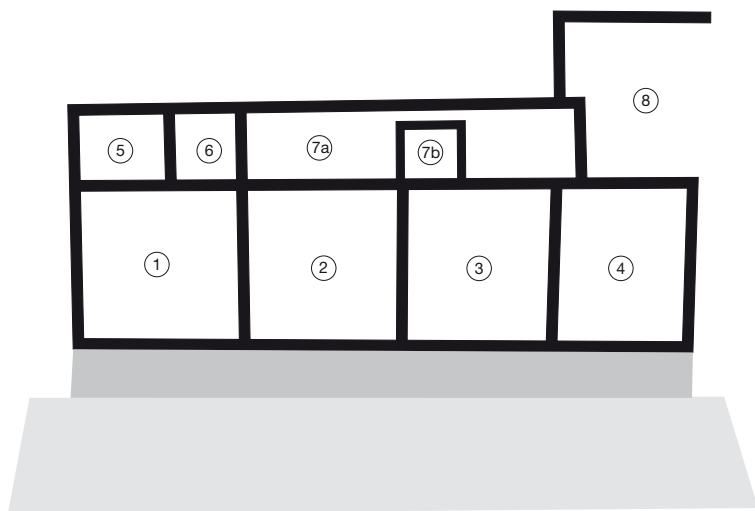
<b>Date abandon / destruction :</b>	<b>Occupation postérieure :</b>
début du II <sup>e</sup> siècle	non renseignée

**SITUATION TOPOGRAPHIQUE ANTIQUE**

Cette maison est installée dans le quartier artisanal situé à la périphérie de la ville.

**COMMENTAIRES / COMPLÉMENTS**

Dans le rapport de fouille, cet ensemble est proposé comme ne formant qu'un seul bâtiment. Il serait pourtant tentant d'y restituer quatre unités d'habitation dont la largeur serait d'environ 10 m, ce qui correspond à la largeur des constructions du même type que l'on rencontre dans d'autres agglomérations.



0 20 m  
1/500

Mathay, Essarté, îlot E, phase 2  
(d'après Llopis 1988, pl. XVI)

### AMÉNAGEMENTS

- four
- foyer
- hypocauste
- aménagements liés à l'eau
- autres

des silos ont été vus dans l'espace 8

### MATÉRIAUX MIS EN ŒUVRE

**Murs :**  architecture de terre et de bois  architecture mixte  architecture de pierre  non conservés  non renseigné

**Fondations :**  sans  sablières  solins  craie pilée  pierre  hérisson  autre  tranchée de récupération  NR

Seules les fondations sont attestées et parfois une assise de l'élévation. Les fondations correspondent à un hérisson.

**Sols :**  terre battue  craie pilée  pierres et cailloutis  béton  mortier  mosaïque  autre  NC  NR

Les rares sols conservés sont en galets, ils sont liés au mortier de chaux par endroits.

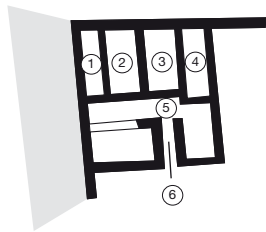
**Toiture :**  tuiles  matériaux périssables  autres  non renseigné

### DÉCORS

mosaïque  peintures murales  autres  absence de décoration  non renseigné

### RÉAMÉNAGEMENTS / REMANIEMENTS

**Début du II<sup>e</sup> siècle :** un petit local (7b) sur fondations en pierre est aménagé dans l'espace 7 de la phase précédente.



0 20 m  
1/500

Mathay, Essarté, îlot F, bâtiment I  
(d'après Llopis 1988)

<b>Type d'intervention :</b>	<input type="checkbox"/> fouille programmée <input checked="" type="checkbox"/> fouille de sauvetage <input type="checkbox"/> fouille ancienne	1988
------------------------------	--	------

**Bibliographie :**

Llopis 1988

**DESCRIPTION / ORGANISATION****Typologie :** type 4**Description de la maison :** plan complet

Ce bâtiment est composé de quatre petites pièces rectangulaires (1 à 4) dans sa partie ouest. Le local 1 ouvrait directement sur la rue située au sud.

Trois espaces occupent la partie est : deux pièces sont séparées par un couloir (6) permettant d'accéder à un appentis situé à l'est. Ces deux ailes sont séparées par un espace central (5).

<input type="checkbox"/> portique de façade	<input type="checkbox"/> local commercial	<input type="checkbox"/> local de service	<input type="checkbox"/> étage	<input type="checkbox"/> pièce chauffée	<input type="checkbox"/> atrium
<input checked="" type="checkbox"/> auvent / appentis	<input type="checkbox"/> local artisanal	<input type="checkbox"/> cave	<input type="checkbox"/> pièce d'apparat	<input type="checkbox"/> cour extérieure	<input type="checkbox"/> péristyle

<b>Longueur (max) :</b> 10	<b>Longueur (min) :</b>	<b>Surface reconnue :</b> 90	<b>Surface découverte :</b>
<b>Largeur (max) :</b> 9	<b>Largeur (min) :</b>		<b>Surface estimée :</b>

**DATATION / OCCUPATION**

<b>Date de construction :</b>	<b>Occupation antérieure :</b>
début du I <sup>er</sup> siècle	non renseignée
<b>Date abandon / destruction :</b>	<b>Occupation postérieure :</b>
II <sup>e</sup> siècle	non renseignée

**SITUATION TOPOGRAPHIQUE ANTIQUE**

Cette maison est installée dans le quartier artisanal situé à la périphérie de la ville.

**COMMENTAIRES / COMPLÉMENTS**

### AMÉNAGEMENTS

- four
- foyer
- hypocauste
- aménagements liés à l'eau
- autres

espace 5

### MATÉRIAUX MIS EN ŒUVRE

**Murs :**  architecture de terre et de bois  architecture mixte  architecture de pierre  non conservés  non renseigné

**Fondations :**  sans  sablières  solins  craie pilée  pierre  hérisson  autre  tranchée de récupération  NR

Les fondations de ce bâtiment sont en pierres sèches.

**Sols :**  terre battue  craie pilée  pierres et cailloutis  béton  mortier  mosaïque  autre  NC  NR

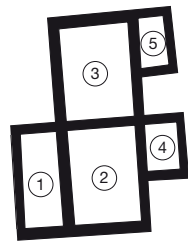
Certains sols étaient en terre battue et les autres en galets (1, 3 et 4)

**Toiture :**  tuiles  matériaux périssables  autres  non renseigné

### DÉCORS

mosaïque  peintures murales  autres  absence de décoration  non renseigné

### RÉAMÉNAGEMENTS / REMANIEMENTS



0 20 m  
1/500

Mathay, Essarté, îlot F, bâtiment VI, état 1  
(d'après Llopis 1988)

<b>Type d'intervention :</b>	<input type="checkbox"/> fouille programmée <input checked="" type="checkbox"/> fouille de sauvetage <input type="checkbox"/> fouille ancienne	1988
------------------------------	--	------

**Bibliographie :**

Llopis 1988

**DESCRIPTION / ORGANISATION**

**Typologie :** type 4

**Description de la maison :** plan complet

Ce bâtiment est construit en forme de L. Il comporte cinq pièces dont la fonction n'est pas connue.

<input type="checkbox"/> portique de façade	<input type="checkbox"/> local commercial	<input type="checkbox"/> local de service	<input type="checkbox"/> étage	<input type="checkbox"/> pièce chauffée	<input type="checkbox"/> atrium
<input type="checkbox"/> auvent / appentis	<input checked="" type="checkbox"/> local artisanal	<input type="checkbox"/> cave	<input type="checkbox"/> pièce d'apparat	<input type="checkbox"/> cour extérieure	<input type="checkbox"/> péristyle

**Longueur (max) :** 14,50      **Longueur (min) :**   
**Largeur (max) :** 9      **Largeur (min) :** 6      **Surface reconnue :** 113      **Surface découverte :**   
**Surface estimée :**

**DATATION / OCCUPATION**

**Date de construction :** fin I<sup>er</sup> - début II<sup>e</sup> siècle      **Occupation antérieure :** non renseignée

**Date abandon / destruction :** II<sup>e</sup> siècle      **Occupation postérieure :** non renseignée

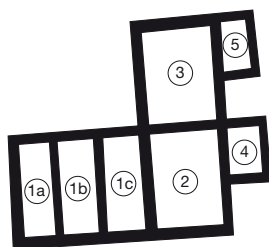
**SITUATION TOPOGRAPHIQUE ANTIQUE**

Cette maison est installée dans le quartier artisanal situé à la périphérie de la ville.

**COMMENTAIRES / COMPLÉMENTS**

Les pièces 4 et 5 ont sans doute été ajoutées lors d'une phase de réfection.





0 20 m  
1/500

Mathay, Essarté, îlot F, bâtiment VI, état 2  
(d'après Llopis 1988)

### AMÉNAGEMENTS

- four
- foyer
- hypocauste
- aménagements liés à l'eau
- autres

présence d'un foyer dans la pièce 1

### MATÉRIAUX MIS EN ŒUVRE

**Murs :**  architecture de terre et de bois  architecture mixte  architecture de pierre  non conservés  non renseigné

**Fondations :**  sans  sablières  solins  craie pilée  pierre  hérisson  autre  tranchée de récupération  NR

Les fondations de ce bâtiment sont en pierres sèches.  
Des traces d'enduit ont été repérées.

**Sols :**  terre battue  craie pilée  pierres et cailloutis  béton  mortier  mosaïque  autre  NC  NR

**Toiture :**  tuiles  matériaux périssables  autres  non renseigné

### DÉCORS

mosaïque  peintures murales  autres  absence de décoration  non renseigné

### RÉAMÉNAGEMENTS / REMANIEMENTS

**II<sup>e</sup> siècle :** la pièce 1 est agrandie vers le sud et ce nouvel espace est divisé en trois pièces de taille égale (1a, 1b et 1c) par des cloisons de pierres sèches.



0 20 m  
1/500

Metz, quartier de l'Arsenal, îlot B, bâtiment central, phase 1  
(d'après Heckenbenner et alii 1992, p. 20)

<b>Type d'intervention :</b>	<input type="checkbox"/> fouille programmée	sondages en 1981, 1983, 1984 et 1985 ; fouille en 1986 par D. Heckenbenner et P. Thion
	<input checked="" type="checkbox"/> fouille de sauvetage	
<input type="checkbox"/> fouille ancienne		

**Bibliographie :**

Brunella et *alii* 1988 : 36  
 Heckenbenner et *alii* 1992  
 Flotté 2005 : 226-229  
 Heckenbenner 1986  
 Heckenbenner et *alii* 1986

**DESCRIPTION / ORGANISATION****Typologie :** type 4**Description de la maison :** plan incomplet

Cette construction est bordée par un portique large de 3 m.  
 La partie avant de la maison est composée de quatre pièces rectangulaires allongées (1 à 4) de 6 m de profondeur, orientées dans le même axe que le bâti. La pièce (1) qui est la plus étroite peut être interprétée comme un couloir, et correspond probablement à l'entrée de la maison ; son niveau de sol se trouve 25 cm plus haut que celui des autres pièces de la maison.  
 L'arrière, dont la limite n'a pas été mise au jour est mal connu et semble occupé au moins par une grande salle (5).

<input checked="" type="checkbox"/> portique de façade	<input type="checkbox"/> local commercial	<input type="checkbox"/> local de service	<input type="checkbox"/> étage	<input type="checkbox"/> pièce chauffée	<input type="checkbox"/> atrium
<input type="checkbox"/> auvent / appentis	<input type="checkbox"/> local artisanal	<input type="checkbox"/> cave	<input type="checkbox"/> pièce d'apparat	<input type="checkbox"/> cour extérieure	<input type="checkbox"/> péristyle

**Longueur (max) :**  **Longueur (min) :**  **Surface reconnue :**  **Surface découverte :**

**Largeur (max) :**  **Largeur (min) :**  **Surface estimée :**

**DATATION / OCCUPATION**

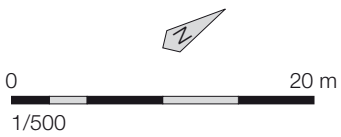
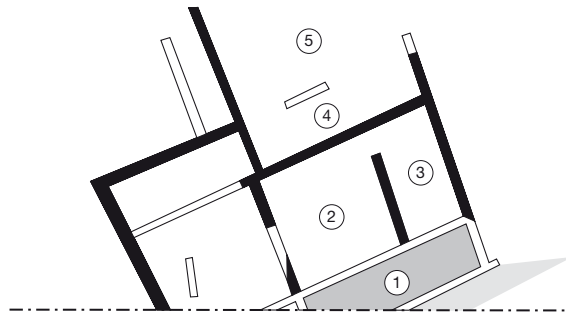
**Date de construction :** milieu du I<sup>er</sup> siècle **Occupation antérieure :** oui

**Date abandon / destruction :** fin du I<sup>er</sup> siècle **Occupation postérieure :** oui, *domus* ( fiche n° 216)

**SITUATION TOPOGRAPHIQUE ANTIQUE**

Ce bâtiment est entouré de deux édifices qui sont malheureusement trop incomplets pour être présentés ici.

**COMMENTAIRES / COMPLÉMENTS**



Metz, quartier de l'Arsenal, îlot B, bâtiment central, phase 2  
(d'après Heckenbenner et alii 1992, p. 21)

### AMÉNAGEMENTS

- four
- foyer
- hypocauste
- aménagements liés à l'eau
- autres

pièce 2

### MATÉRIAUX MIS EN ŒUVRE

**Murs :**  architecture de terre et de bois  architecture mixte  architecture de pierre  non conservés  non renseigné

**Fondations :**  sans  sablières  solins  craie pilée  pierre  hérisson  autre  tranchée de récupération  NR

Les fondations, en pierre, étaient profondes de 0,50 à 0,60 m.

Les murs étaient à pan de bois hourdis de briques crues avec des joints en argile limoneux ; les poteaux reposaient sur des sablières basses. La paroi de façade a été en partie retrouvée effondrée sur le sol (5 m de large pour 2 m de haut), elle ne comportait pas d'ouverture et ne fermait pas le couloir (1) (volume 1, fig. 38, p. 81).

**Sols :**  terre battue  craie pilée  pierres et cailloutis  béton  mortier  mosaïque  autre  NC  NR

Les sols sont variés : terre battue (pièces 1, 2 et 3), galets et tuileau compacté sans radier (4).

**Toiture :**  tuiles  matériaux périssables  autres  non renseigné

### DÉCORS

mosaïque  peintures murales  autres  absence de décoration  non renseigné

Tous les fragments de peinture sont ornés de mouchetures rouge, vert, jaune sur fond crème ou rosé.

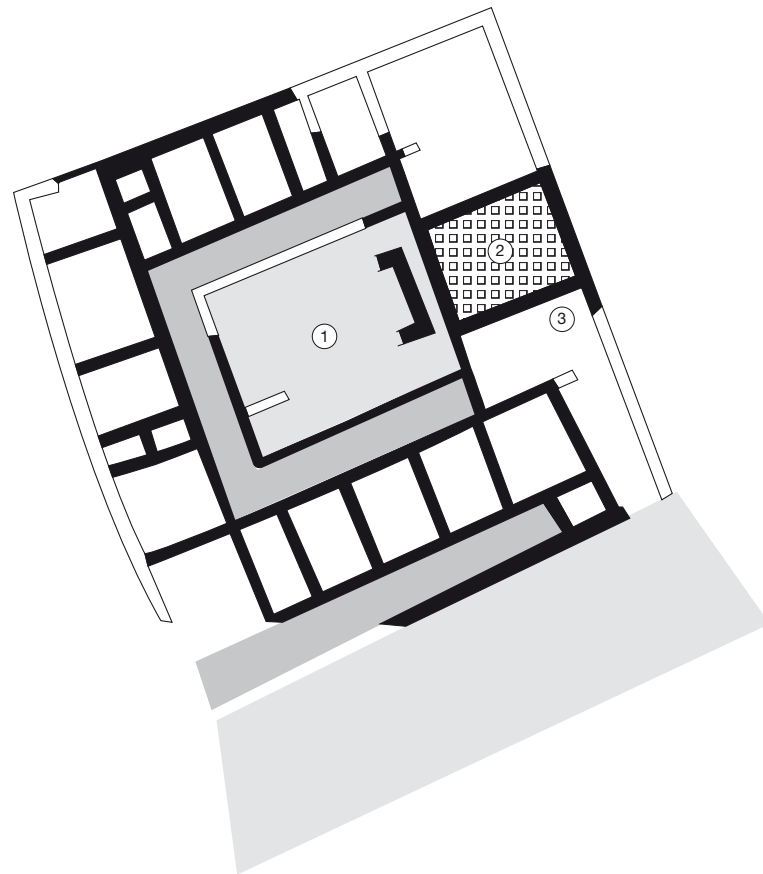
### RÉAMÉNAGEMENTS / REMANIEMENTS

#### Deuxième moitié du I<sup>er</sup> siècle (60-70) :

La maison est reconstruite selon les mêmes limites, mais l'organisation générale change.

Une nouvelle pièce (1) est créée en façade par la fermeture du portique. A l'arrière de cette salle, on trouve deux salles (2 et 3) séparées par une paroi dont l'élévation est en matériaux légers reposant sur une sablière basses.

Il semble que la partie arrière soit occupée par deux autres pièces (4 et 5).



0 20 m  
1/500

Metz, quartier de l'Arsenal, *domus*, îlot B, phase 1  
(d'après Heckenbenner et alii 1992)

<b>Type d'intervention :</b>	<input type="checkbox"/> fouille programmée <input checked="" type="checkbox"/> fouille de sauvetage <input type="checkbox"/> fouille ancienne	sondages en 1981, 1983, 1984 et 1985 ; fouille en 1986 par D. Heckenbenner et P. Thion
------------------------------	--	--

**Bibliographie :**

Brulet 1996 : 78-79	Heckenbenner et <i>alii</i> 1986
Brunella et <i>alii</i> 1988 : 36	Heckenbenner et <i>alii</i> 1992
Flotté 2005 : 226-229	Vipard 2007
Heckenbenner 1986	

**DESCRIPTION / ORGANISATION****Typologie :** type 5**Description de la maison :** plan complet

La maison est de forme trapézoïdale, sa limite méridionale n'est pas rectiligne. De type méditerranéen, elle s'organise autour d'une cour centrale (1), dotée d'un bassin, qui est bordée sur ses côtés est, sud et ouest par un péristyle large de 2,50 m. Les différents corps de bâtiment sont distribués à partir de la galerie et sont divisés en pièces rectangulaires de taille variable. La plus grande pièce de l'ensemble (2), située dans l'aile nord (8,70 x 6,70 m), se trouve dans l'axe de l'ensemble cour - bassin : cette pièce, chauffée par un hypocauste alimenté depuis l'angle nord-est (3), a pu faire office de pièce d'apparat. On ne connaît pas la destination des autres pièces.

<input checked="" type="checkbox"/> portique de façade	<input type="checkbox"/> local commercial	<input type="checkbox"/> local de service	<input type="checkbox"/> étage	<input checked="" type="checkbox"/> pièce chauffée	<input type="checkbox"/> atrium
<input type="checkbox"/> auvent / appentis	<input type="checkbox"/> local artisanal	<input type="checkbox"/> cave	<input checked="" type="checkbox"/> pièce d'apparat	<input type="checkbox"/> cour extérieure	<input checked="" type="checkbox"/> péristyle

<b>Longueur (max) :</b> 38	<b>Longueur (min) :</b> 35,6	<b>Surface reconnue :</b> 1300	<b>Surface découverte :</b> 180
<b>Largeur (max) :</b> 35,6	<b>Largeur (min) :</b> 35,1		<b>Surface estimée :</b>

**DATATION / OCCUPATION**

<b>Date de construction :</b> fin du I <sup>er</sup> siècle - début du II <sup>e</sup> siècle	<b>Occupation antérieure :</b> 3 maisons datées du I <sup>er</sup> siècle (fiches n° 215)
--	--

<b>Date abandon / destruction :</b> III <sup>e</sup> siècle	<b>Occupation postérieure :</b> oui
--	--

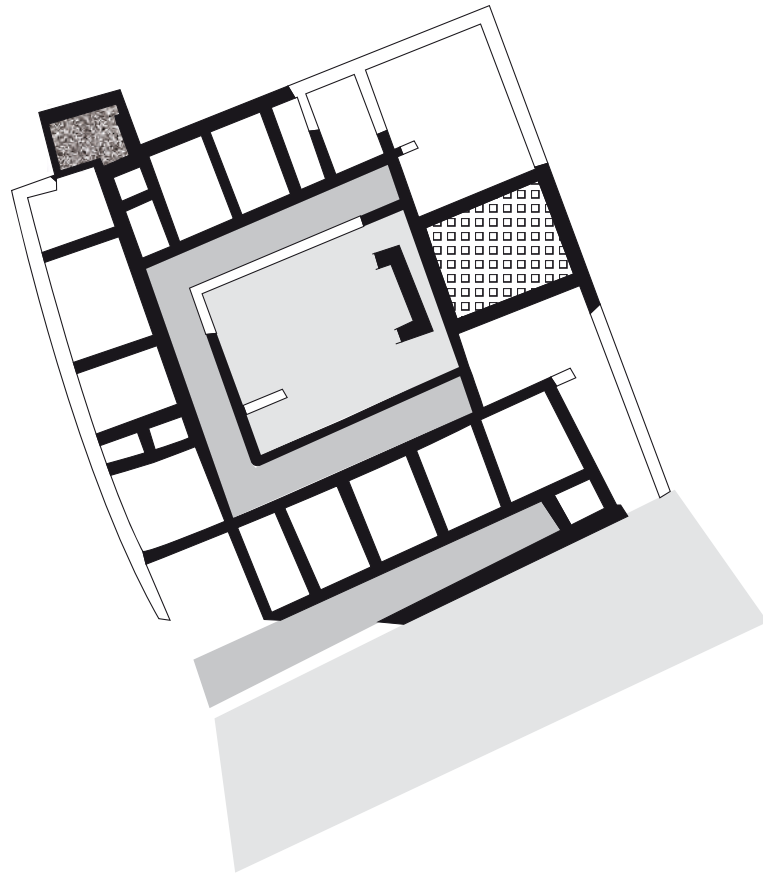
**SITUATION TOPOGRAPHIQUE ANTIQUE**

Cet îlot est situé au sud-ouest de la ville. Il est délimité par quatre rues, et voisine avec des unités d'habitations antérieures construites au sud.

**COMMENTAIRES / COMPLÉMENTS**

L'îlot a été occupé durant tout le I<sup>er</sup> siècle par trois maisons qui ont été détruites pour permettre la construction d'un unique bâtiment sur toute l'emprise de l'îlot. Préalablement à l'édification de la maison, d'importants travaux de terrassement et de nivellement du terrain ont donc dû être réalisés.





0 20 m  
1/500

Metz, quartier de l'Arsenal, *domus*, îlot B, phase 2  
(d'après Heckenbenner et alii 1992)

### AMÉNAGEMENTS

- four
- foyer
- hypocauste
- aménagements liés à l'eau
- autres

pièce 2  
un bassin dans la cour : parois et fond recouverts d'une couche d'argile grise de 1 cm d'épaisseur

### MATÉRIAUX MIS EN ŒUVRE

**Murs :**  architecture de terre et de bois  architecture mixte  architecture de pierre  non conservés  non renseigné

**Fondations :**  sans  sablières  solins  craie pilée  pierre  hérisson  autre  tranchée de récupération  NR

L'ensemble des murs et des fondations a été récupéré. Le seul élément connu est la profondeur des fondations qui sont comprises entre 1,70 et 2 m. Au regard de l'importante profondeur des fondations et des nombreux déchets de taille mis au jour, on peut supposer que l'essentiel des élévations des murs était en pierre.

On peut néanmoins mentionner l'un des murs qui semble remployé un solin de la phase de construction précédente : la cloison, dont la largeur nous est donnée par les remblais de mise à niveau et de fondation des sols, était très probablement en matériaux périssables.

**Sols :**  terre battue  craie pilée  pierres et cailloutis  béton  mortier  mosaïque  autre  NC  NR

Un sol en mortier blanc a été mis au jour dans l'une des pièces de l'aile ouest. La pièce 2 était dotée d'un sol en *terrazzo*.

**Toiture :**  tuiles  matériaux périssables  autres  non renseigné

### DÉCORS

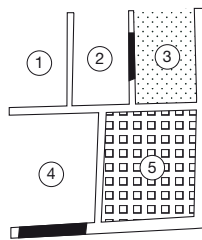
mosaïque  peintures murales  autres  absence de décoration  non renseigné

### RÉAMÉNAGEMENTS / REMANIEMENTS

#### Fin du II<sup>e</sup> siècle :

Dans l'angle sud-ouest de la maison, on trouve une cave (5 x 3,40 m) à laquelle on accédait par un plan incliné. Ses parois, qui n'ont pas de fondations, sont constituées d'un seul parement en petit appareil. Son sol était composé de mortier et de cailloutis. Une fosse cuvelée carrée (0,80 x 0,30 m de hauteur) y était creusée. On y a découvert un pied de table partiellement enterré.

Elle est détruite par un incendie au début du III<sup>e</sup> siècle, elle est alors remblayée de gravats riches en enduits peints qui sont datés de la deuxième moitié du II<sup>e</sup> siècle.



0 20 m  
1/500

Metz, Pierre Hardie, secteur 1  
(d'après Gébus 1988, p. 23)

<b>Type d'intervention :</b>	<input type="checkbox"/> fouille programmée <input checked="" type="checkbox"/> fouille de sauvetage <input type="checkbox"/> fouille ancienne	L. Gébus, septembre à décembre 1994
<b>Bibliographie :</b>		
Gébus 1998		

DESCRIPTION / ORGANISATION	
<b>Typologie :</b>	type 5
<b>Description de la maison :</b>	plan incomplet
<p>Il s'agit d'une importante demeure qui n'a pas été fouillée en totalité et dont nous ne connaissons que quelques pièces : cinq pièces, plus ou moins bien conservées, ont ainsi été relevées. Elles présentent toutes un aménagement soigné, voire luxueux. Tous ces espaces couvrent une superficie minimale de 23 m<sup>2</sup>.</p>	
<input type="checkbox"/> portique de façade <input type="checkbox"/> local commercial <input type="checkbox"/> local de service <input type="checkbox"/> étage <input checked="" type="checkbox"/> pièce chauffée <input type="checkbox"/> atrium <input type="checkbox"/> auvent / appentis <input type="checkbox"/> local artisanal <input type="checkbox"/> cave <input checked="" type="checkbox"/> pièce d'apparat <input type="checkbox"/> cour extérieure <input type="checkbox"/> péristyle	
<b>Longueur (max) :</b>	<input type="text"/>
<b>Longueur (min) :</b>	<input type="text"/>
<b>Largeur (max) :</b>	<input type="text"/>
<b>Largeur (min) :</b>	<input type="text"/>
<b>Surface reconnue :</b>	170
<b>Surface découverte :</b>	<input type="text"/>
<b>Surface estimée :</b>	<input type="text"/>

DATATION / OCCUPATION	
<b>Date de construction :</b>	seconde moitié du II <sup>e</sup> siècle
<b>Occupation antérieure :</b>	oui
<b>Date abandon / destruction :</b>	seconde moitié du III <sup>e</sup> siècle
<b>Occupation postérieure :</b>	oui

SITUATION TOPOGRAPHIQUE ANTIQUE
Ce site se trouve dans le centre de la ville du Haut-Empire, à proximité de l'amphithéâtre.

COMMENTAIRES / COMPLÉMENTS
Seul le dernier état de cette construction est connu.

### AMÉNAGEMENTS

- four
- foyer
- hypocauste
- aménagements liés à l'eau
- autres

pièce 5  
présence d'une canalisation le long du mur nord

### MATÉRIAUX MIS EN ŒUVRE

**Murs :**  architecture de terre et de bois  architecture mixte  architecture de pierre  non conservés  non renseigné

**Fondations :**  sans  sablières  solins  craie pilée  pierre  hérisson  autre  tranchée de récupération  NR

La plupart des murs n'apparaissent que sous la forme de tranchées de récupération. On peut néanmoins mentionner l'élévation du mur séparant les pièces 1 et 2 qui reposait sur un solin ou une sablière basse et le mur situé entre les pièces 2 et 3 qui était réalisé en pierres liées au mortier.

**Sols :**  terre battue  craie pilée  pierres et cailloutis  béton  mortier  mosaïque  autre  NC  NR

Le sol de la pièce 1 était constitué d'un mortier blanc. Celui de la pièce 2 est composé d'un radier de pierres bleues recouvert de chaux mélangée à des fragments de pierres bleues et de tuiles. La pièce 4 est dotée d'un sol fait de fragments de tuiles et de calcaire coquillier noyés dans un mortier de chaux.

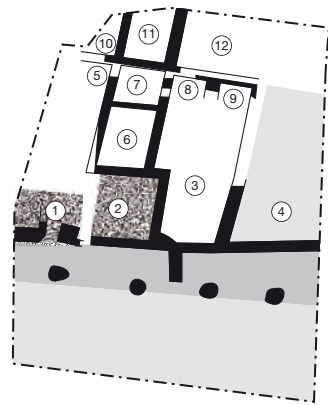
**Toiture :**  tuiles  matériaux périssables  autres  non renseigné

### DÉCORS

mosaïque  peintures murales  autres  absence de décoration  non renseigné

La mosaïque de la pièce 3 couvre une surface de 23 m<sup>2</sup>.  
Les murs des pièces 2, 3 et 5 étaient ornés de peintures murales.

### RÉAMÉNAGEMENTS / REMANIEMENTS



0 20 m  
1/500

Metz, Pontiffroy, Jardins du Mail, zone II  
(d'après Georges 1990, fig. 5)

<b>Type d'intervention :</b>	<input type="checkbox"/> fouille programmée <input checked="" type="checkbox"/> fouille de sauvetage <input type="checkbox"/> fouille ancienne	M. Leroy, 1988
<b>Bibliographie :</b>		
Flotté 2005 : 248-249 Georges 1990		

DESCRIPTION / ORGANISATION	
<b>Typologie :</b>	type 4
<b>Description de la maison :</b>	plan incomplet
<p>Cette construction est installée au sud d'une importante voie de communication ; elle est bordée par un portique. Elle semble avoir comporté au moins douze pièces. On a notamment repéré la pièce d'entrée (3), une cave (2) et une cour (4), située à l'avant de la maison. Une seconde cave (1) a été reconnue, mais il est difficile de dire si elle appartenait à ce bâtiment ou à une maison voisine.</p>	
<input checked="" type="checkbox"/> portique de façade <input type="checkbox"/> local commercial <input type="checkbox"/> local de service <input type="checkbox"/> étage <input type="checkbox"/> pièce chauffée <input type="checkbox"/> atrium <input type="checkbox"/> auvent / appentis <input type="checkbox"/> local artisanal <input checked="" type="checkbox"/> cave <input type="checkbox"/> pièce d'apparat <input checked="" type="checkbox"/> cour extérieure <input type="checkbox"/> péristyle	
<b>Longueur (max) :</b>	<input type="text"/>
<b>Longueur (min) :</b>	<input type="text"/>
<b>Largeur (max) :</b>	<input type="text"/>
<b>Largeur (min) :</b>	<input type="text"/>
<b>Surface reconnue :</b>	255
<b>Surface découverte :</b>	30
<b>Surface estimée :</b>	<input type="text"/>

DATATION / OCCUPATION	
<b>Date de construction :</b>	milieu - deuxième moitié du I <sup>er</sup> siècle de notre ère
<b>Occupation antérieure :</b>	oui
<b>Date abandon / destruction :</b>	milieu du II <sup>e</sup> siècle
<b>Occupation postérieure :</b>	oui : occupation sporadique aux III <sup>e</sup> et IV <sup>e</sup> siècles

SITUATION TOPOGRAPHIQUE ANTIQUE
Ce bâtiment se trouve au nord-ouest de l'agglomération, en bordure de la voie menant à Trèves située sur la rive gauche de la Moselle, et en dehors de l'emprise de l'enceinte du Bas-Empire.

COMMENTAIRES / COMPLÉMENTS
<p>Ce secteur a été fortement perturbé par la construction postérieure de caves profondes. Les niveaux les plus anciens n'ont pas pu être fouillés ; il semble cependant que ces niveaux n'aient été que des états antérieurs d'une même maison. Les éléments décrits ici correspondent donc à la dernière phase d'occupation. A l'est de cette construction, les vestiges d'au moins un autre bâtiment (zone III) ont été mis au jour, les données sont néanmoins trop succinctes pour permettre une présentation ici.</p>

### AMÉNAGEMENTS

- four
- foyer
- hypocauste
- aménagements liés à l'eau
- autres

### MATÉRIAUX MIS EN ŒUVRE

**Murs :**  architecture de terre et de bois  architecture mixte  architecture de pierre  non conservés  non renseigné

**Fondations :**  sans  sablières  solins  craie pilée  pierre  hérisson  autre  tranchée de récupération  NR

Certains murs, qui étaient probablement construits en partie en pierre, ont été récupérés et n'apparaissent plus que sous la forme de tranchées de récupération.

Plusieurs murs étaient en terre : une paroi, sur sablière, à pan de bois hourdé de briques crues est notamment attestée. On a également relevé un mur composé d'un solin de tuiles liées au mortier, d'une sablière et de poteaux verticaux ; on peut y restituer une élévation en terre. L'un des murs, probablement en terre et en bois, reposait sur un solin fait de tuiles posées à plat et de limon sableux.

Seul l'angle nord-ouest de la cave est connu : il était fait de moellons de pierres bleues liées au mortier.

**Sols :**  terre battue  craie pilée  pierres et cailloutis  béton  mortier  mosaïque  autre  NC  NR

Un plancher est attesté dans la pièce 3.

Les pièces 7 et 11 possèdent un sol en *terrazzo*, et les salles 8, 9 et 12 un sol en mortier de tuileau. Les salles 5 et 6 sont dotées d'un sol en terre battue. Celui de la cour 4 est composé de graviers non compactés et de limon.

**Toiture :**  tuiles  matériaux périssables  autres  non renseigné

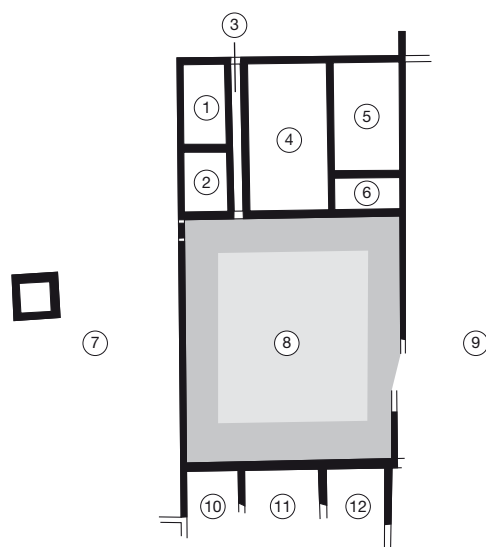
### DÉCORS

mosaïque  peintures murales  autres  absence de décoration  non renseigné

Des enduits peints de couleur crème, bleu-gris et rouge ont été relevés sur différentes parois.

### RÉAMÉNAGEMENTS / REMANIEMENTS





0 20 m  
1/500



Nyon, *domus* Bel-Air, état 3A  
(d'après Morel, Amstad 1990, p. 48)

**Type d'intervention :**  fouille programmée  fouille de sauvetage  fouille ancienne

1978-1982

**Bibliographie :**

Morel, Amstad 1990  
 Paunier 1996 : 103  
 Satre 2007

**DESCRIPTION / ORGANISATION**

**Typologie :** type 5

**Description de la maison :** plan incomplet

Cette maison possède deux corps de bâtiment qui s'organisent de part et d'autre d'une cour à péristyle (8), mais aussi des locaux à l'ouest (7) et à l'est (9) dont les plans n'ont pas pu être dressés.  
 La partie nord comporte six pièces. L'espace central est occupé par une vaste pièce (4), longée sur son côté ouest par un couloir (3) qui ouvre sur la rue. Autour de ces deux espaces, se trouvent deux blocs de deux pièces de tailles inégales (1-2 et 5-6).  
 À l'ouest, ont été repérés des locaux dont les limites n'ont pas été perçues et dont on ne connaît pas la fonction.  
 On a également repéré des traces d'occupation dans l'aile est (9).  
 La partie méridionale est composée de trois pièces (10 à 12) qui sont très mal connues.

- |   |   |   |  |  |   |
|---|---|---|--|--|---|
| <input type="checkbox"/> portique de façade | <input type="checkbox"/> local commercial | <input type="checkbox"/> local de service | <input type="checkbox"/> étage           | <input type="checkbox"/> pièce chauffée  | <input type="checkbox"/> atrium               |
| <input type="checkbox"/> auvent / appentis  | <input type="checkbox"/> local artisanal  | <input type="checkbox"/> cave             | <input type="checkbox"/> pièce d'apparat | <input type="checkbox"/> cour extérieure | <input checked="" type="checkbox"/> péristyle |

**Longueur (max) :**  **Longueur (min) :** 31,50 **Surface reconnue :** 472,50 **Surface découverte :** 110

**Largeur (max) :** 15 **Largeur (min) :**  **Surface estimée :**

**DATATION / OCCUPATION**

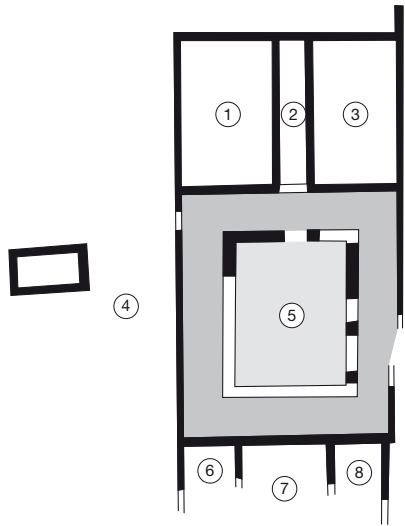
**Date de construction :** deuxième moitié du I<sup>er</sup> siècle **Occupation antérieure :** oui : réservé à l'artisanat

**Date abandon / destruction :** milieu du III<sup>e</sup> siècle **Occupation postérieure :** oui

**SITUATION TOPOGRAPHIQUE ANTIQUE**

Cette maison est installée à proximité immédiate du centre monumental de la ville.

**COMMENTAIRES / COMPLÉMENTS**



état 3B

état 3C



0 20 m  
1/500

### AMÉNAGEMENTS

- four
- foyer
- hypocauste
- aménagements liés à l'eau
- autres

présence d'une canalisation enterrée sous le couloir 3 ; bassin à l'ouest de la cour (7)

### MATÉRIAUX MIS EN ŒUVRE

**Murs :**  architecture de terre et de bois  architecture mixte  architecture de pierre  non conservés  non renseigné

**Fondations :**  sans  sablières  solins  craie pilée  pierre  hérisson  autre  tranchée de récupération  NR

Les fondations sont constituées de gros boulets morainiques bruts, liés au mortier de chaux.

Certains murs portent les traces d'une architecture mixte : ils possèdent un soubassement fait de pierres maçonnées, disposées assez régulièrement, haut de 0,30 m, et sur lequel a été retrouvée la trace d'une sablière basse placée sur un lit de mortier de chaux. Elle devait supporter une élévation en terre crue.

Le portique du péristyle était fait en matériaux périssables.

Le bassin (7) était recouvert d'une chape de béton de tuileau.

**Sols :**  terre battue  craie pilée  pierres et cailloutis  béton  mortier  mosaïque  autre  NC  NR

Les locaux 1-2-5-6 possédaient des sols en terre battue ; on en a également découvert dans l'aile est (9).

Un sol en béton de chaux a été relevé dans l'aile ouest (7), ainsi que dans les pièces 10 et 12.

**Toiture :**  tuiles  matériaux périssables  autres  non renseigné

### DÉCORS

mosaïque  peintures murales  autres  absence de décoration  non renseigné

### RÉAMÉNAGEMENTS / REMANIEMENTS

**Etat 3B (début du II<sup>e</sup> siècle) :**

Ces reconstructions sont liées au réaménagement du bassin de l'aile ouest (4), qui est agrandi, et à l'installation d'un réseau de canalisations. Ces travaux ont pour effet de détruire les sols en place dans l'aile ouest et de percer le mur occidental de la cour.

Le corps de bâtiment nord est désormais constitué de deux grandes pièces (1 et 3) disposées de part et d'autre d'un couloir central (2) reliant la cour à la rue, en bordure de laquelle a été construit un portique. Les salles 1 et 3 sont dotées d'un sol en béton.

Peu de changements interviennent au sud de la cour. La disposition reste la même, on peut signaler cependant la pièce 8 qui voit sa largeur réduite de 0,70 m, suite à l'installation d'une canalisation sous la salle 7.

Enfin, la galerie de la cour (5) est reconstruite en molasse et supportait une colonnade d'ordre toscan provincial.

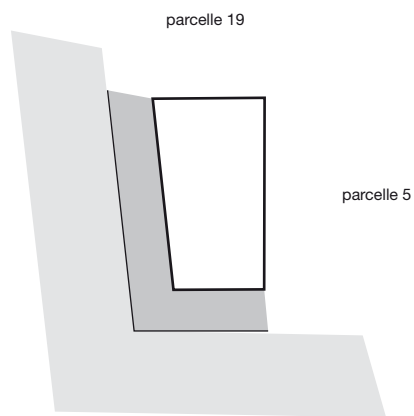
**Etat 3C (deuxième moitié du II<sup>e</sup> siècle) :**

La *domus* est réorganisée et voit sa surface bâtie augmentée. Le péristyle est supprimé et les matériaux sont utilisés pour créer des annexes dans la cour, et un passage central est ménagé pour relier les zones nord et sud.

De nouvelles salles sont installées dans la partie nord de la maison (1-2-3 et 7), ainsi qu'à l'est (10 et 11). L'espace 2 correspond à un couloir, sous lequel passe un canalisation. Toutes ces pièces ont un sol de béton de chaux et la plupart d'entre elles sont décorées de peintures murales ou d'enduits de tuileau.

Toutes les pièces de ce corps de bâtiment sont bordées au nord par un portique large de 3,50 m, qui longe une cour installée au nord.

Au sud, la salle 14 est dotée d'un sol en béton de tuileau, et le mur est recouvert d'un mortier étanche.



1/500

Oberwinterthur, *Unteren Bühl*, parcelle 3, état 1  
(d'après Pauli-Gabi et alii 2002)

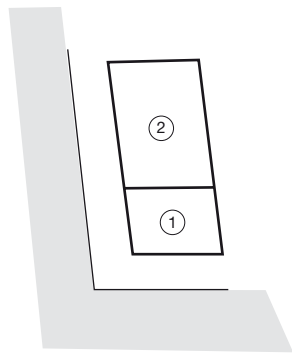
<b>Type d'intervention :</b>	<input type="checkbox"/> fouille programmée <input checked="" type="checkbox"/> fouille de sauvetage <input type="checkbox"/> fouille ancienne	1977 à 1983
<b>Bibliographie :</b>		
Pauli-Gabi et <i>alii</i> 2002		

DESCRIPTION / ORGANISATION	
<b>Typologie :</b>	type 2
<b>Description de la maison :</b>	plan complet
<p>Cette construction est installée dans l'angle formé par une rue, et elle est bordée par un portique au sud et à l'ouest. Elle est composée d'un vaste espace unique dont la partie centrale est occupée par deux foyers. On remarque une petite cloison dans l'angle nord-ouest qui délimite une zone dans laquelle se trouvent deux fosses.</p>	
<input checked="" type="checkbox"/> portique de façade <input type="checkbox"/> local commercial <input type="checkbox"/> local de service <input type="checkbox"/> étage <input type="checkbox"/> pièce chauffée <input type="checkbox"/> atrium <input type="checkbox"/> auvent / appentis <input checked="" type="checkbox"/> local artisanal <input type="checkbox"/> cave <input type="checkbox"/> pièce d'apparat <input type="checkbox"/> cour extérieure <input type="checkbox"/> péristyle	
<b>Longueur (max) :</b>	12,5
<b>Longueur (min) :</b>	
<b>Largeur (max) :</b>	7,5
<b>Largeur (min) :</b>	6
<b>Surface reconnue :</b>	84
<b>Surface découverte :</b>	
<b>Surface estimée :</b>	

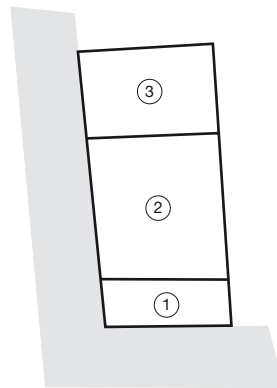
DATATION / OCCUPATION	
<b>Date de construction :</b>	7-9 ap. J.-C.
<b>Occupation antérieure :</b>	non
<b>Date abandon / destruction :</b>	milieu du II <sup>e</sup> siècle
<b>Occupation postérieure :</b>	non renseignée

SITUATION TOPOGRAPHIQUE ANTIQUE
Ce quartier est installé au pied de la colline sur laquelle prend place un ensemble cultuel.

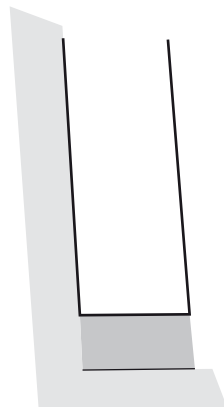
COMMENTAIRES / COMPLÉMENTS
Le bâtiment installé sur cette parcelle a fait l'objet de trois reconstructions.



milieu du 1er siècle



70 ap. J.-C.



fin du 1er - début du 2e siècle



0 20 m  
1/500

### AMÉNAGEMENTS

- four
- foyer
- hypocauste
- aménagements liés à l'eau
- autres

présence de deux foyers

le portique est bordé d'une canalisation en bois  
plusieurs fosses percent le sol de la construction

### MATÉRIAUX MIS EN ŒUVRE

**Murs :**  architecture de terre et de bois  architecture mixte  architecture de pierre  non conservés  non renseigné

**Fondations :**  sans  sablières  solins  craie pilée  pierre  hérisson  autre  tranchée de récupération  NR

L'ossature de la maison est faite de poteaux plantés et les parois sont constituées de rondins.

**Sols :**  terre battue  craie pilée  pierres et cailloutis  béton  mortier  mosaïque  autre  NC  NR

**Toiture :**  tuiles  matériaux périssables  autres  non renseigné

### DÉCORS

mosaïque  peintures murales  autres  absence de décoration  non renseigné

### RÉAMÉNAGEMENTS / REMANIEMENTS

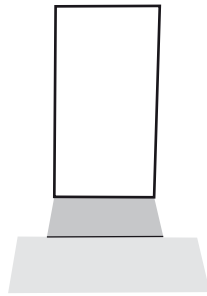
**Milieu du I<sup>er</sup> siècle :** la maison est reconstruite, ses parois sont désormais faites de sablières supportant l'élévation en bois. Elle est composée de deux pièces de tailles différentes : une petite (1) à l'avant qui abritait une activité artisanale et une plus grande (2) à l'arrière à vocation domestique. On note la présence d'un foyer au centre de cette dernière.

**70 ap. J.-C. :** le bâtiment est une nouvelle fois agrandi. Ils comportent dorénavant trois pièces. La petite pièce avant (1) servait probablement de lieu de vente tandis que le local arrière (3) servait d'atelier ou de dépôt.  
Les sablières sont installées sur des solins de pierre.  
Des lambeaux de sol en mortier ont été retrouvés dans la pièce avant.

**Fin du I<sup>er</sup> - début du II<sup>e</sup> siècle :** la limite nord de cette construction n'a pas été appréhendée. Elle semble correspondre à un seul vaste espace qui comportait trois foyers : deux au centre et un dans le tiers septentrional. Des traces d'un sol en mortier ont été mises au jour.



parcelle 3



parcelle 7



0 20 m  
1/500

Oberwinterthur, *Unteren Bühl*, parcelle 5, état 1  
(d'après Pauli-Gabi et alii 2002)

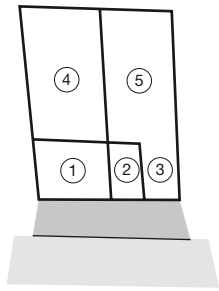
<b>Type d'intervention :</b> <ul style="list-style-type: none"> <li><input type="checkbox"/> fouille programmée</li> <li><input checked="" type="checkbox"/> fouille de sauvetage</li> <li><input type="checkbox"/> fouille ancienne</li> </ul>	1977 à 1983
<b>Bibliographie :</b> Pauli-Gabi et <i>alii</i> 2002	

DESCRIPTION / ORGANISATION													
<b>Typologie :</b> type 2													
<b>Description de la maison :</b> plan complet													
Cette maison, qui est bordée par un portique, est constituée d'une seule et vaste pièce.													
<table style="width: 100%; border: none;"> <tr> <td><input checked="" type="checkbox"/> portique de façade</td> <td><input type="checkbox"/> local commercial</td> <td><input type="checkbox"/> local de service</td> <td><input type="checkbox"/> étage</td> <td><input type="checkbox"/> pièce chauffée</td> <td><input type="checkbox"/> atrium</td> </tr> <tr> <td><input type="checkbox"/> auvent / appentis</td> <td><input checked="" type="checkbox"/> local artisanal</td> <td><input type="checkbox"/> cave</td> <td><input type="checkbox"/> pièce d'apparat</td> <td><input type="checkbox"/> cour extérieure</td> <td><input type="checkbox"/> péristyle</td> </tr> </table>		<input checked="" type="checkbox"/> portique de façade	<input type="checkbox"/> local commercial	<input type="checkbox"/> local de service	<input type="checkbox"/> étage	<input type="checkbox"/> pièce chauffée	<input type="checkbox"/> atrium	<input type="checkbox"/> auvent / appentis	<input checked="" type="checkbox"/> local artisanal	<input type="checkbox"/> cave	<input type="checkbox"/> pièce d'apparat	<input type="checkbox"/> cour extérieure	<input type="checkbox"/> péristyle
<input checked="" type="checkbox"/> portique de façade	<input type="checkbox"/> local commercial	<input type="checkbox"/> local de service	<input type="checkbox"/> étage	<input type="checkbox"/> pièce chauffée	<input type="checkbox"/> atrium								
<input type="checkbox"/> auvent / appentis	<input checked="" type="checkbox"/> local artisanal	<input type="checkbox"/> cave	<input type="checkbox"/> pièce d'apparat	<input type="checkbox"/> cour extérieure	<input type="checkbox"/> péristyle								
<b>Longueur (max) :</b> 12,4	<b>Longueur (min) :</b>												
<b>Largeur (max) :</b> 6,8	<b>Largeur (min) :</b>												
<b>Surface reconnue :</b> 84													
<b>Surface découverte :</b>													
<b>Surface estimée :</b>													

DATATION / OCCUPATION	
<b>Date de construction :</b> 7-9 ap. J.-C.	<b>Occupation antérieure :</b> non
<b>Date abandon / destruction :</b> milieu du II <sup>e</sup> siècle	<b>Occupation postérieure :</b> non renseignée

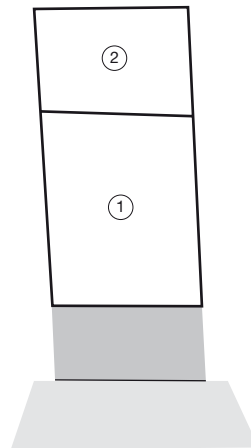
SITUATION TOPOGRAPHIQUE ANTIQUE
Ce quartier est installé au pied de la colline sur laquelle prend place un ensemble cultuel.

COMMENTAIRES / COMPLÉMENTS
Trois constructions se sont succédées dans cette parcelle.



milieu du 1er siècle

fin du 1er - début du 2e siècle



0 20 m  
1/500

### AMÉNAGEMENTS

- four
- foyer
- hypocauste
- aménagements liés à l'eau
- autres

présence de trois foyers

une canalisation a été relevée à l'avant du portique  
plusieurs fosses percent le sol de la construction

### MATÉRIAUX MIS EN ŒUVRE

**Murs :**  architecture de terre et de bois  architecture mixte  architecture de pierre  non conservés  non renseigné

**Fondations :**  sans  sablières  solins  craie pilée  pierre  hérisson  autre  tranchée de récupération  NR

L'ossature de la maison est faite de poteaux plantés, et les parois sont constituées de rondins.

**Sols :**  terre battue  craie pilée  pierres et cailloutis  béton  mortier  mosaïque  autre  NC  NR

**Toiture :**  tuiles  matériaux périssables  autres  non renseigné

### DÉCORS

mosaïque  peintures murales  autres  absence de décoration  non renseigné

### RÉAMÉNAGEMENTS / REMANIEMENTS

**Aux alentours de 30**, la paroi est est refaite : elle est désormais constituée de sablières basses et de montants verticaux.  
Deux nouveaux foyers sont aménagés alors que ceux de la phase précédente disparaissent : l'un des deux est fait de dalles d'argile.

**Milieu du I<sup>er</sup> siècle** : la maison est agrandie. Elle est composée de cinq espaces de dimensions variables. Deux pièces de pièces de petite taille sont installées en façade du bâtiment. Elle laisse un passage le long du mur est qui permettait d'accéder à deux pièces plus vastes qui occupent l'arrière.

On note la présence d'une grande fosse dans la pièce 5.

Les murs sont constitués de sablières basses supportant l'élévation en bois, à l'exception de la paroi séparant les pièces arrières qui semble faite de poteaux plantés.

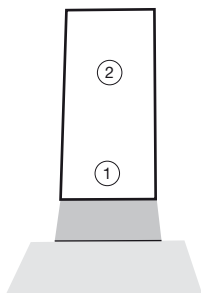
**Fin du I<sup>er</sup> - début du II<sup>e</sup> siècle** : la maison est agrandie vers l'arrière de la parcelle. Elle est composée d'un grand local à l'avant et d'une salle plus petite à l'arrière.

Un foyer fait de plaques d'argile se trouve au centre de la pièce avant.

Les parois sont refaites et les sablières basses sont désormais placées sur des solins de pierre sèche.

Des sols en mortier ont été repérés dans ces deux pièces, ainsi que dans le portique de façade.

parcelle 5



parcelle 9



0 20 m  
1/500

Oberwinterthur, *Unteren Bühl*, parcelle 7, état 1  
(d'après Pauli-Gabi et alii 2002)

<b>Type d'intervention :</b>	<input type="checkbox"/> fouille programmée <input checked="" type="checkbox"/> fouille de sauvetage <input type="checkbox"/> fouille ancienne	1977 à 1983
------------------------------	--	-------------

**Bibliographie :**Pauli-Gabi et *alii* 2002

## DESCRIPTION / ORGANISATION

**Typologie :** type 2**Description de la maison :** plan complet

Cette construction est installée en bordure d'une voie, sur laquelle elle ouvre par le biais d'un portique. Elle semble constituée de deux parties distinctes : une partie à l'avant (1) dans laquelle se trouvent un grand nombre de fosses et une pièce de plus grandes dimensions à l'arrière (2) dans laquelle était installé un foyer.

<input checked="" type="checkbox"/> portique de façade	<input type="checkbox"/> local commercial	<input type="checkbox"/> local de service	<input type="checkbox"/> étage	<input type="checkbox"/> pièce chauffée	<input type="checkbox"/> atrium
<input type="checkbox"/> auvent / appentis	<input checked="" type="checkbox"/> local artisanal	<input type="checkbox"/> cave	<input type="checkbox"/> pièce d'apparat	<input type="checkbox"/> cour extérieure	<input type="checkbox"/> péristyle

<b>Longueur (max) :</b> 12,4	<b>Longueur (min) :</b> <input type="text"/>	<b>Surface reconnue :</b> 77	<b>Surface découverte :</b> <input type="text"/>
<b>Largeur (max) :</b> 6,2	<b>Largeur (min) :</b> <input type="text"/>		<b>Surface estimée :</b> <input type="text"/>

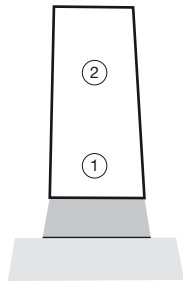
## DATATION / OCCUPATION

<b>Date de construction :</b> 7-9 ap. J. C.	<b>Occupation antérieure :</b> non
<b>Date abandon / destruction :</b> fin du I <sup>er</sup> - début du II <sup>e</sup> siècle	<b>Occupation postérieure :</b> oui

## SITUATION TOPOGRAPHIQUE ANTIQUE

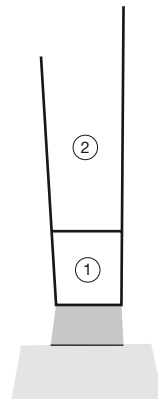
Ce quartier est installé au pied de la colline sur laquelle prend place un ensemble cultuel.

## COMMENTAIRES / COMPLÉMENTS



30/33 ap. J.-C.

milieu du Ier siècle



0 20 m  
1/500

### AMÉNAGEMENTS

- four
- foyer
- hypocauste
- aménagements liés à l'eau
- autres

présence d'un foyer au centre du local 2  
une canalisation est aménagée à l'avant du portique  
plusieurs fosses sont attestées dans la pièce 1

### MATÉRIAUX MIS EN ŒUVRE

**Murs :**  architecture de terre et de bois  architecture mixte  architecture de pierre  non conservés  non renseigné

**Fondations :**  sans  sablières  solins  craie pilée  pierre  hérisson  autre  tranchée de récupération  NR

L'ossature de cette maison est constituée de poteaux plantés ; les parois étaient faites de rondins.

**Sols :**  terre battue  craie pilée  pierres et cailloutis  béton  mortier  mosaïque  autre  NC  NR

**Toiture :**  tuiles  matériaux périssables  autres  non renseigné

### DÉCORS

mosaïque  peintures murales  autres  absence de décoration  non renseigné

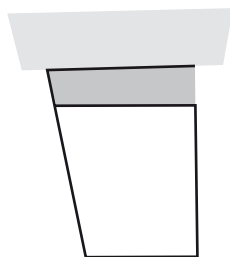
### RÉAMÉNAGEMENTS / REMANIEMENTS

**Aux alentours de 30**, une partie des murs est refaite : ils sont alors constitués de sablières basses et de montants verticaux. Le nombre de fosses situées dans la partie avant de la maison a considérablement diminué, il ne semble en rester que trois. Un nouveau foyer a été installé dans la pièce 2, une grande fosse a également été creusée.

**Milieu du I<sup>er</sup> siècle** : la largeur du bâtiment est réduite. Il ne semble comporter que deux espaces. Une petite pièce (1) à vocation sans doute artisanale se trouve à l'avant, alors qu'une grande salle (2) dotée de deux foyers occupe toute la partie arrière. Une limite a été reconnue au nord, la longueur de cette pièce serait alors de plus de 16 m : on peut donc se demander s'il n'existait pas un autre local au sein de cet espace qui n'a pas été repéré. Les murs de cette maison sont constitués de sablières basses et de montants verticaux. Le sol de la pièce avant était fait de cailloutis.



parcelle 4/6



parcelle 10



Oberwinterthur, *Unteren Bühl*, parcelle 8, état 1  
(d'après Pauli-Gabi et alii 2002)

<b>Type d'intervention :</b>	<input type="checkbox"/> fouille programmée <input checked="" type="checkbox"/> fouille de sauvetage <input type="checkbox"/> fouille ancienne	1977 à 1983
------------------------------	--	-------------

**Bibliographie :**Pauli-Gabi et *alii* 2002

## DESCRIPTION / ORGANISATION

**Typologie :** type 2**Description de la maison :** plan incomplet

Cette construction ouvre sur la rue située au nord par le biais d'un portique.  
Elle est composée d'un espace unique.

<input checked="" type="checkbox"/> portique de façade	<input type="checkbox"/> local commercial	<input type="checkbox"/> local de service	<input type="checkbox"/> étage	<input type="checkbox"/> pièce chauffée	<input type="checkbox"/> atrium
<input type="checkbox"/> auvent / appentis	<input checked="" type="checkbox"/> local artisanal	<input type="checkbox"/> cave	<input type="checkbox"/> pièce d'apparat	<input type="checkbox"/> cour extérieure	<input type="checkbox"/> péristyle

<b>Longueur (max) :</b> 10	<b>Longueur (min) :</b>	<b>Surface reconnue :</b> 84	<b>Surface découverte :</b>
<b>Largeur (max) :</b> 9,4	<b>Largeur (min) :</b> 7,4		<b>Surface estimée :</b>

## DATATION / OCCUPATION

<b>Date de construction :</b> dans les années 10	<b>Occupation antérieure :</b> non
---	---------------------------------------

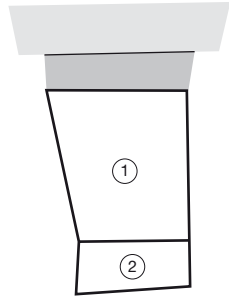
<b>Date abandon / destruction :</b> 70	<b>Occupation postérieure :</b> non renseignée
---	---

## SITUATION TOPOGRAPHIQUE ANTIQUE

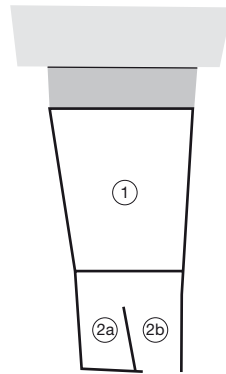
Ce quartier est installé au pied de la colline sur laquelle prend place un ensemble cultuel.

## COMMENTAIRES / COMPLÉMENTS


Ce bâtiment abritait une forge.



deuxième quart du 1er siècle



milieu du 1er siècle



deuxième moitié du 1er siècle



0 20 m  
1/500

### AMÉNAGEMENTS

- four
- foyer
- hypocauste
- aménagements liés à l'eau
- autres

### MATÉRIAUX MIS EN ŒUVRE

**Murs :**  architecture de terre et de bois  architecture mixte  architecture de pierre  non conservés  non renseigné

**Fondations :**  sans  sablières  solins  craie pilée  pierre  hérisson  autre  tranchée de récupération  NR

Cette construction est constituée d'une ossature en bois. La paroi ouest était faite de rondins empilés et la paroi est de planches.

**Sols :**  terre battue  craie pilée  pierres et cailloutis  béton  mortier  mosaïque  autre  NC  NR

**Toiture :**  tuiles  matériaux périssables  autres  non renseigné

### DÉCORS

mosaïque  peintures murales  autres  absence de décoration  non renseigné

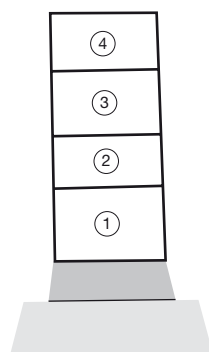
### RÉAMÉNAGEMENTS / REMANIEMENTS

**Deuxième quart du I<sup>er</sup> siècle :** le bâtiment est agrandi par l'adjonction d'une nouvelle pièce (2) à l'arrière. Les parois nord et ouest sont refaites, elles sont désormais installées sur des sablières.

**Au milieu du I<sup>er</sup> siècle,** la pièce arrière est elle-même agrandie. Il est probable qu'elle ait été divisée en deux (2a et 2b) par une paroi.

**Deuxième moitié du I<sup>er</sup> siècle :** la maison ne forme à nouveau plus qu'une seule pièce qui est cependant agrandie vers l'ouest.

parcelle 7



parcelle 11



0 20 m  
1/500

Oberwinterthur, *Unteren Bühl*, parcelle 9, état 1  
(d'après Pauli-Gabi et alii 2002)

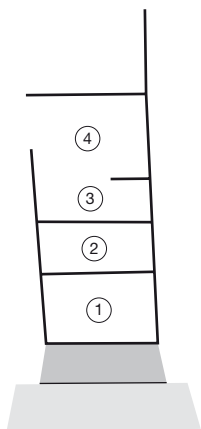
<b>Type d'intervention :</b>	<input type="checkbox"/> fouille programmée <input checked="" type="checkbox"/> fouille de sauvetage <input type="checkbox"/> fouille ancienne	1977 à 1983
<b>Bibliographie :</b>		
Pauli-Gabi et <i>alii</i> 2002		

DESCRIPTION / ORGANISATION	
<b>Typologie :</b>	type 2
<b>Description de la maison :</b>	plan complet
<p>Cette maison ouvre sur la rue en bordure de laquelle elle est installée par un portique.            De plan rectangulaire, elle est composée de quatre pièces de tailles relativement homogènes.</p>	
<input checked="" type="checkbox"/> portique de façade <input type="checkbox"/> local commercial <input type="checkbox"/> local de service <input type="checkbox"/> étage <input type="checkbox"/> pièce chauffée <input type="checkbox"/> <i>atrium</i> <input type="checkbox"/> auvent / appentis <input checked="" type="checkbox"/> local artisanal <input type="checkbox"/> cave <input type="checkbox"/> pièce d'apparat <input checked="" type="checkbox"/> cour extérieure <input type="checkbox"/> péristyle	
<b>Longueur (max) :</b>	16,1
<b>Longueur (min) :</b>	
<b>Largeur (max) :</b>	7,3
<b>Largeur (min) :</b>	
<b>Surface reconnue :</b>	118
<b>Surface découverte :</b>	
<b>Surface estimée :</b>	

DATATION / OCCUPATION	
<b>Date de construction :</b>	7-9 ap. J.-c.
<b>Occupation antérieure :</b>	non
<b>Date abandon / destruction :</b>	deuxième moitié du I <sup>er</sup> siècle
<b>Occupation postérieure :</b>	non renseignée

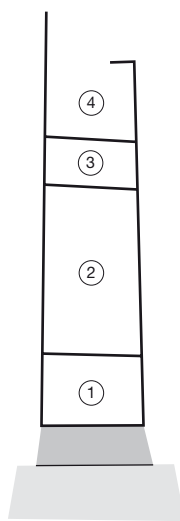
SITUATION TOPOGRAPHIQUE ANTIQUE
Ce quartier est installé au pied de la colline sur laquelle prend place un ensemble cultuel.

COMMENTAIRES / COMPLÉMENTS



première moitié du 1er siècle

milieu du 1er siècle



0 20 m  
1/500

### AMÉNAGEMENTS

- four
- foyer
- hypocauste
- aménagements liés à l'eau
- autres

présence de deux foyers dans la pièce 2

la pièce 1 contient une série de petites fosses, et la pièce 3 une fosse oblongue sur toute sa largeur

### MATÉRIAUX MIS EN ŒUVRE

**Murs :**  architecture de terre et de bois  architecture mixte  architecture de pierre  non conservés  non renseigné

**Fondations :**  sans  sablières  solins  craie pilée  pierre  hérisson  autre  tranchée de récupération  NR

L'ossature de la maison est à poteaux plantés ; les parois sont faites de rondins.

**Sols :**  terre battue  craie pilée  pierres et cailloutis  béton  mortier  mosaïque  autre  NC  NR

**Toiture :**  tuiles  matériaux périssables  autres  non renseigné

### DÉCORS

mosaïque  peintures murales  autres  absence de décoration  non renseigné

### RÉAMÉNAGEMENTS / REMANIEMENTS

**Aux alentours de 30**, quelques cloisons sont refaites ; elles sont désormais faites de sablières basses et de montants verticaux. La pièce 4 s'agrandit au détriment de la pièce 3.

Deux nouveaux foyers sont installés dans la pièce 2, et un troisième a été construit dans la pièce 3.

Une canalisation a été creusée le long de la façade arrière de la maison.

**Milieu du I<sup>er</sup> siècle :** bien que l'organisation reste la même, à savoir quatre pièces disposées en enfilade, on note que leurs dimensions sont très variables.

Le bâtiment est également plus étroit et plus profond que lors de la phase précédente.

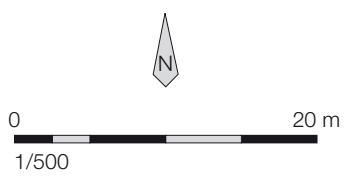
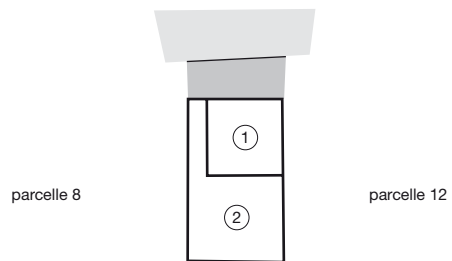
Il semble que les espaces 1 et 4 aient abrité des activités commerciale et artisanale, alors que l'espace 2 correspond à l'habitation à proprement parler.

Un plancher recouvrait le sol de la pièce 1.

De fosses creusaient le sol de la pièce 2 et on remarque une canalisation sous la pièce 4.

Enfin, deux foyers faits de dalles d'argile étaient installés dans le local 2.





Oberwinterthur, *Unteren Bühl*, parcelle 10, état 1  
(d'après Pauli-Gabi *et alii* 2002)

<b>Type d'intervention :</b>	<input type="checkbox"/> fouille programmée <input checked="" type="checkbox"/> fouille de sauvetage <input type="checkbox"/> fouille ancienne	1977 à 1983
------------------------------	--	-------------

**Bibliographie :**Pauli-Gabi et *alii* 2002**DESCRIPTION / ORGANISATION****Typologie :** type 2**Description de la maison :** plan complet

Cette construction est composée d'une petite pièce (1) occupant l'angle nord-est. Cet emplacement permet de générer un passage permettant d'accéder à la grande salle (2) qui occupe toute la partie arrière.

La pièce avant abrite probablement une activité artisanale et/ou commerciale

<input checked="" type="checkbox"/> portique de façade	<input checked="" type="checkbox"/> local commercial	<input type="checkbox"/> local de service	<input type="checkbox"/> étage	<input type="checkbox"/> pièce chauffée	<input type="checkbox"/> atrium
<input type="checkbox"/> auvent / appentis	<input checked="" type="checkbox"/> local artisanal	<input type="checkbox"/> cave	<input type="checkbox"/> pièce d'apparat	<input type="checkbox"/> cour extérieure	<input type="checkbox"/> péristyle

<b>Longueur (max) :</b> 10,6	<b>Longueur (min) :</b>	<b>Surface reconnue :</b> 68	<b>Surface découverte :</b>
<b>Largeur (max) :</b> 6,4	<b>Largeur (min) :</b>		<b>Surface estimée :</b>

**DATATION / OCCUPATION**

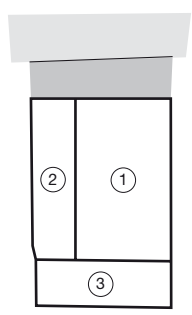
<b>Date de construction :</b> 7/9 ap. J.-C.	<b>Occupation antérieure :</b> non
--	---------------------------------------

<b>Date abandon / destruction :</b> milieu du II <sup>e</sup> siècle	<b>Occupation postérieure :</b> non renseignée
---	---

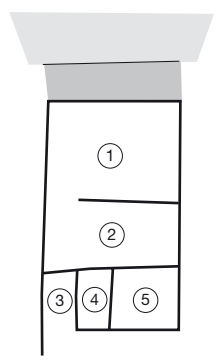
**SITUATION TOPOGRAPHIQUE ANTIQUE**

Ce quartier est installé au pied de la colline sur laquelle prend place un ensemble cultuel.

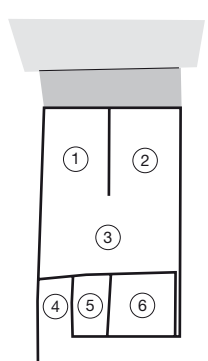
**COMMENTAIRES / COMPLÉMENTS**



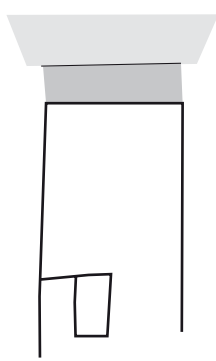
13 ap. J.-C.



milieu du 1er siècle



milieu du 1er siècle



à partir des années 60



Oberwinterthur, *Unteren Bühl*, parcelle 10, réaménagements  
(d'après Pauli-Gabi et alii 2002)

#### AMÉNAGEMENTS

- four
- foyer
- hypocauste
- aménagements liés à l'eau
- autres

deux foyers étaient installés dans la pièce 1  
une canalisation en bois passe à l'avant du portique  
présence d'une structure en bois dans la pièce 1 (peut-être un bassin)

#### MATÉRIAUX MIS EN ŒUVRE

**Murs :**  architecture de terre et de bois  architecture mixte  architecture de pierre  non conservés  non renseigné

**Fondations :**  sans  sablières  solins  craie pilée  pierre  hérisson  autre  tranchée de récupération  NR

Les murs sont constitués de pieux plantés entre lesquels on trouve une élévation en rondins.

**Sols :**  terre battue  craie pilée  pierres et cailloutis  béton  mortier  mosaïque  autre  NC  NR

**Toiture :**  tuiles  matériaux périssables  autres  non renseigné

#### DÉCORS

mosaïque  peintures murales  autres  absence de décoration  non renseigné

#### RÉAMÉNAGEMENTS / REMANIEMENTS

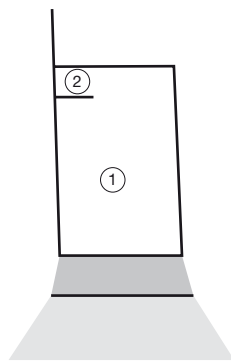
**13 ap. J.-C. :** le bâtiment est agrandi à l'arrière et sur le côté ouest. Les cloisons arrières reposent sur des sablières basses. L'espace est donc divisé en trois secteurs : une pièce (1) qui reprend les limites du bâtiment d'origine (un foyer était installé en son centre), un couloir du côté du mur longitudinal (2) qui permet d'accéder à la pièce arrière (3) qui se développe sur toute la largeur du bâtiment. Une canalisation a été relevée sous le couloir.

**Milieu du I<sup>er</sup> siècle :** les murs nord, sud et est sont reconstruits, ils reposent sur des sablières basses. L'organisation interne change. Il est composé de cinq salles. Les deux premières sont disposées en enfilade et occupent la largeur du bâtiment. On remarque la présence d'un foyer dans la pièce 2. L'arrière est semble-t-il composé de trois espaces, la présence d'un canal qui passe sous la maison a oblitéré cette partie de la construction.

Un plancher recouvrait le canal (3), ainsi que la pièce 1.

L'espace avant est rapidement remanié. La paroi séparant les deux salles avant est otée et un nouveau local est placé dans l'angle nord-est de la maison. Un sol en mortier y a été repéré.

**A partir des années 60,** toutes les cloisons internes disparaissent les unes après les autres.



0 20 m  
1/500

Oberwinterthur, *Unteren Bühl*, parcelle 11, état 1  
(d'après Pauli-Gabi et alii 2002)

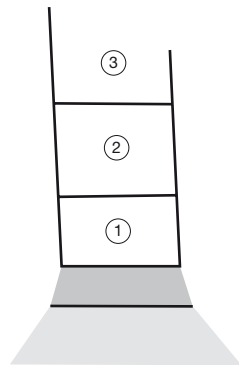
<b>Type d'intervention :</b>	<input type="checkbox"/> fouille programmée <input checked="" type="checkbox"/> fouille de sauvetage <input type="checkbox"/> fouille ancienne	1977 à 1983
<b>Bibliographie :</b>		
Pauli-Gabi et <i>alii</i> 2002		

DESCRIPTION / ORGANISATION	
<b>Typologie :</b>	type 2
<b>Description de la maison :</b>	plan incomplet
<p>Cette maison, de plan rectangulaire, ouvre sur la rue par le biais d'un portique. Elle est composée d'une vaste salle (1) ; on remarque la présence d'une petite cloison qui isole en partie l'angle nord-ouest de la construction (2).</p>	
<input checked="" type="checkbox"/> portique de façade <input checked="" type="checkbox"/> local commercial <input type="checkbox"/> local de service <input type="checkbox"/> étage <input type="checkbox"/> pièce chauffée <input type="checkbox"/> atrium <input type="checkbox"/> auvent / appentis <input checked="" type="checkbox"/> local artisanal <input type="checkbox"/> cave <input type="checkbox"/> pièce d'apparat <input checked="" type="checkbox"/> cour extérieure <input type="checkbox"/> péristyle	
<b>Longueur (max) :</b>	12,4
<b>Longueur (min) :</b>	
<b>Largeur (max) :</b>	8
<b>Largeur (min) :</b>	
<b>Surface reconnue :</b>	99
<b>Surface découverte :</b>	
<b>Surface estimée :</b>	

DATATION / OCCUPATION	
<b>Date de construction :</b>	7-9 ap. J.-C.
<b>Occupation antérieure :</b>	non
<b>Date abandon / destruction :</b>	70 ap. J.-C.
<b>Occupation postérieure :</b>	non

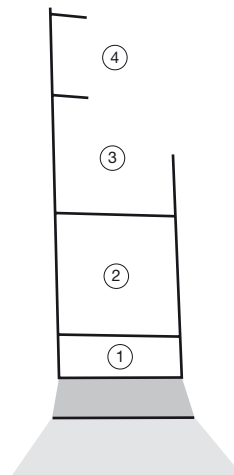
SITUATION TOPOGRAPHIQUE ANTIQUE
Ce quartier est installé au pied de la colline sur laquelle prend place un ensemble cultuel.

COMMENTAIRES / COMPLÉMENTS



première moitié 1<sup>er</sup> siècle

milieu 1<sup>er</sup> siècle



0 20 m  
1/500

### AMÉNAGEMENTS

- four
- foyer
- hypocauste
- aménagements liés à l'eau
- autres

présence de deux foyers dans la pièce 1  
une canalisation est attestée à l'avant du portique  
trois fosses ont été relevées dans la pièce 1

### MATÉRIAUX MIS EN ŒUVRE

**Murs :**  architecture de terre et de bois  architecture mixte  architecture de pierre  non conservés  non renseigné

**Fondations :**  sans  sablières  solins  craie pilée  pierre  hérisson  autre  tranchée de récupération  NR

L'ossature de la maison est faite de poteaux plantés entre lesquels on trouve des parois de rondins.

**Sols :**  terre battue  craie pilée  pierres et cailloutis  béton  mortier  mosaïque  autre  NC  NR

**Toiture :**  tuiles  matériaux périssables  autres  non renseigné

### DÉCORS

mosaïque  peintures murales  autres  absence de décoration  non renseigné

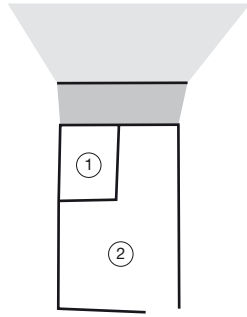
### RÉAMÉNAGEMENTS / REMANIEMENTS

**Aux alentours de 30**, les cloisons sont refaites. Elles sont désormais faites de poteaux verticaux et de sablières basses, le mur avant est installé sur un solin.

L'espace est composé de trois pièces ; la limite nord de la pièce 3 n'est pas connue. Chacune des pièces comporte une ou deux fosses, et la pièce centrale (2) un foyer.

**Au milieu du I<sup>er</sup> siècle**, la maison subit de nouveaux changements. La pièce 2 est agrandie au détriment de la salle avant (1) ; sa limite septentrionale reste la même. A l'arrière sont installées deux nouvelles pièces (3 et 4), dont les murs nord et est n'ont pas été repérés.





0 20 m  
1/500

Oberwinterthur, *Unteren Bühl*, parcelle 12, état 1  
(d'après Pauli-Gabi et alii 2002)

<b>Type d'intervention :</b>	<input type="checkbox"/> fouille programmée <input checked="" type="checkbox"/> fouille de sauvetage <input type="checkbox"/> fouille ancienne	1977 à 1983
------------------------------	--	-------------

**Bibliographie :**Pauli-Gabi et *alii* 2002

## DESCRIPTION / ORGANISATION

**Typologie :** type 2**Description de la maison :** plan complet

La maison est composée de deux espaces : un petit (1) situé dans son angle nord-ouest qui devait être le siège d'une activité commerciale et/ou artisanale et un second espace (2) en forme de L qui occupe toute la surface restante.

<input checked="" type="checkbox"/> portique de façade	<input checked="" type="checkbox"/> local commercial	<input type="checkbox"/> local de service	<input type="checkbox"/> étage	<input type="checkbox"/> pièce chauffée	<input type="checkbox"/> atrium
<input type="checkbox"/> auvent / appentis	<input checked="" type="checkbox"/> local artisanal	<input type="checkbox"/> cave	<input type="checkbox"/> pièce d'apparat	<input type="checkbox"/> cour extérieure	<input type="checkbox"/> péristyle

<b>Longueur (max) :</b> 12,2	<b>Longueur (min) :</b>	<b>Surface reconnue :</b> 98	<b>Surface découverte :</b>
<b>Largeur (max) :</b> 8	<b>Largeur (min) :</b>		<b>Surface estimée :</b>

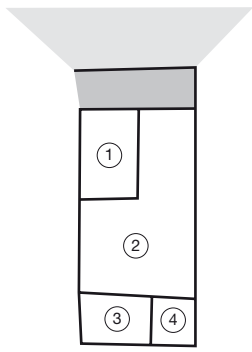
## DATATION / OCCUPATION

<b>Date de construction :</b> 7/9	<b>Occupation antérieure :</b> non
<b>Date abandon / destruction :</b> fin du II <sup>e</sup> siècle	<b>Occupation postérieure :</b> non renseignée

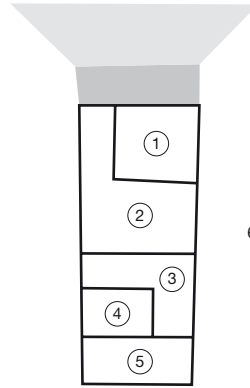
## SITUATION TOPOGRAPHIQUE ANTIQUE

Ce quartier est installé au pied de la colline sur laquelle prend place un ensemble cultuel.

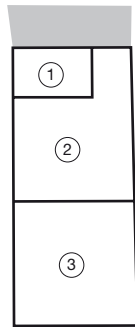
## COMMENTAIRES / COMPLÉMENTS



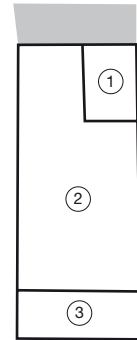
30-33 ap. J.-C.



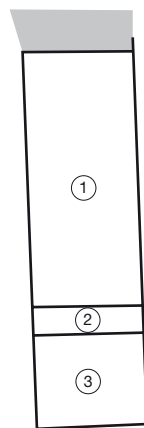
61 ap. J.-C.



70 ap. J.-C.



fin du I<sup>er</sup> -début du II<sup>e</sup> siècle



première moitié du II<sup>e</sup> siècle



0 20 m  
1/500

#### AMÉNAGEMENTS

- four
- foyer
- hypocauste
- aménagements liés à l'eau
- autres

chacune des deux pièces possède un foyer

une sorte de coffre en bois était installé dans l'angle nord-ouest de la pièce 1

#### MATÉRIAUX MIS EN ŒUVRE

**Murs :**  architecture de terre et de bois  architecture mixte  architecture de pierre  non conservés  non renseigné

**Fondations :**  sans  sablières  solins  craie pilée  pierre  hérisson  autre  tranchée de récupération  NR

Les murs sont faits de poteaux plantés et de rondins empilés.

**Sols :**  terre battue  craie pilée  pierres et cailloutis  béton  mortier  mosaïque  autre  NC  NR

**Toiture :**  tuiles  matériaux périssables  autres  non renseigné

#### DÉCORS

mosaïque  peintures murales  autres  absence de décoration  non renseigné

#### RÉAMÉNAGEMENTS / REMANIEMENTS

**30/33 :** le bâtiment est doté de deux nouvelles petites pièces (3 et 4) qui sont construites à l'arrière.

Le mur est repose désormais sur des sablières basses.

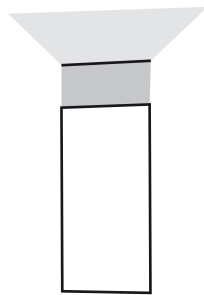
**61 ap. J.-C. :** toutes les parois sont sur sablières. La maison est composée de deux parties distinctes de superficies égales. A l'avant, se trouvent deux pièces (1 et 2) (une petite dans l'angle nord-est et une grande qui occupe tout le reste). Un foyer a été mis en évidence dans la grande salle (2).

L'arrière comporte trois locaux (3 à 5). La trace d'un escalier a été mise au jour à l'extrémité ouest de la salle 1.

**70 ap. J.-C. :** la répartition générale en deux pôles ne change pas malgré le fait que toutes les cloisons arrières aient disparu et qu'une nouvelle pièce ait été installée au nord-ouest dans la partie avant, en bordure du portique. On restitue dans cet espace un local commercial ou artisanal.

**Fin du I<sup>er</sup> - début du II<sup>e</sup> siècle :** à l'avant et à l'arrière, se trouvent des pièces destinées au travail, alors que la vaste partie centrale abritait la vie domestique.

**Première moitié du II<sup>e</sup> siècle :** la maison est agrandie vers l'arrière : on trouve une très grande salle à l'avant qui est séparée de la pièce arrière par un espace très étroit.



0 20 m  
1/500

Oberwinterthur, *Unteren Bühl*, parcelle 14, état 1  
(d'après Pauli-Gabi *et alii* 2002)

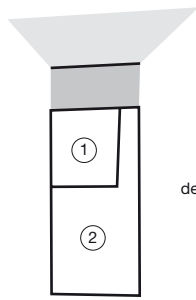
<b>Type d'intervention :</b> <input type="checkbox"/> fouille programmée <input checked="" type="checkbox"/> fouille de sauvetage <input type="checkbox"/> fouille ancienne	1977 à 1983
<b>Bibliographie :</b> Pauli-Gabi et <i>alii</i> 2002	

DESCRIPTION / ORGANISATION													
<b>Typologie :</b> type 2													
<b>Description de la maison :</b> plan incomplet													
Cette maison est composée d'une pièce unique.													
<table style="width: 100%; border: none;"> <tr> <td><input checked="" type="checkbox"/> portique de façade</td> <td><input type="checkbox"/> local commercial</td> <td><input type="checkbox"/> local de service</td> <td><input type="checkbox"/> étage</td> <td><input type="checkbox"/> pièce chauffée</td> <td><input type="checkbox"/> atrium</td> </tr> <tr> <td><input type="checkbox"/> auvent / appentis</td> <td><input checked="" type="checkbox"/> local artisanal</td> <td><input type="checkbox"/> cave</td> <td><input type="checkbox"/> pièce d'apparat</td> <td><input type="checkbox"/> cour extérieure</td> <td><input type="checkbox"/> péristyle</td> </tr> </table>		<input checked="" type="checkbox"/> portique de façade	<input type="checkbox"/> local commercial	<input type="checkbox"/> local de service	<input type="checkbox"/> étage	<input type="checkbox"/> pièce chauffée	<input type="checkbox"/> atrium	<input type="checkbox"/> auvent / appentis	<input checked="" type="checkbox"/> local artisanal	<input type="checkbox"/> cave	<input type="checkbox"/> pièce d'apparat	<input type="checkbox"/> cour extérieure	<input type="checkbox"/> péristyle
<input checked="" type="checkbox"/> portique de façade	<input type="checkbox"/> local commercial	<input type="checkbox"/> local de service	<input type="checkbox"/> étage	<input type="checkbox"/> pièce chauffée	<input type="checkbox"/> atrium								
<input type="checkbox"/> auvent / appentis	<input checked="" type="checkbox"/> local artisanal	<input type="checkbox"/> cave	<input type="checkbox"/> pièce d'apparat	<input type="checkbox"/> cour extérieure	<input type="checkbox"/> péristyle								
<b>Longueur (max) :</b> 12	<b>Longueur (min) :</b>												
<b>Largeur (max) :</b> 5,8	<b>Largeur (min) :</b>												
<b>Surface reconnue :</b> 70													
<b>Surface découverte :</b>													
<b>Surface estimée :</b>													

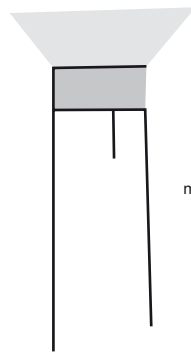
DATATION / OCCUPATION	
<b>Date de construction :</b> 7/9	<b>Occupation antérieure :</b> non
<b>Date abandon / destruction :</b> deuxième moitié du II <sup>e</sup> siècle	<b>Occupation postérieure :</b> non renseignée

SITUATION TOPOGRAPHIQUE ANTIQUE
Ce quartier est installé au pied de la colline sur laquelle prend place un ensemble cultuel.

COMMENTAIRES / COMPLÉMENTS



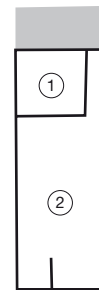
deuxième tiers du 1<sup>er</sup> siècle



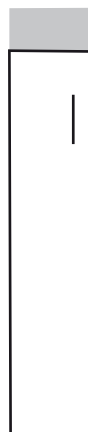
milieu du 1<sup>er</sup> siècle



dernier tiers du 1<sup>er</sup> siècle



fin 1<sup>er</sup> - début 2<sup>e</sup> siècle



deuxième moitié du 2<sup>e</sup> siècle



### AMÉNAGEMENTS

- four
- foyer
- hypocauste
- aménagements liés à l'eau
- autres

présence d'un foyer au centre de la maison

canal en bois à l'avant du portique

### MATÉRIAUX MIS EN ŒUVRE

**Murs :**  architecture de terre et de bois  architecture mixte  architecture de pierre  non conservés  non renseigné

**Fondations :**  sans  sablières  solins  craie pilée  pierre  hérisson  autre  tranchée de récupération  NR

Les murs sont faits de poteaux plantés et de rondins empilés.

**Sols :**  terre battue  craie pilée  pierres et cailloutis  béton  mortier  mosaïque  autre  NC  NR

**Toiture :**  tuiles  matériaux périssables  autres  non renseigné

### DÉCORS

mosaïque  peintures murales  autres  absence de décoration  non renseigné

### RÉAMÉNAGEMENTS / REMANIEMENTS

**Au cours du premier tiers du I<sup>er</sup> siècle,** un bassin en bois est installé dans l'angle nord-ouest de la maison.

**Deuxième tiers du I<sup>er</sup> siècle :** une pièce (1) est installée dans l'angle nord-ouest, elle englobe le bassin. Un espace est laissé libre le long du mur est et permet d'accéder directement à la grande pièce (2) qui occupe tout l'arrière de la maison.

**Milieu du I<sup>er</sup> siècle :** les parois sont reconstruites et reposent désormais sur des sablières basses.

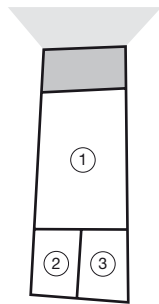
Il semble qu'une petite pièce occupe toujours l'angle nord-ouest de la maison.

Le bassin avant a disparu mais un nouveau est construit à l'arrière de la maison.

**Dernier tiers du I<sup>er</sup> siècle :** le bâtiment est une nouvelle fois reconstruit, il est constitué d'une grande pièce (2) et d'une petite (1) qui occuperait la partie ouest à l'avant de la construction. Certains des murs sont installés sur des solins.

**Fin du I<sup>er</sup> - début du II<sup>e</sup> siècle :** la maison est agrandie vers l'arrière. Elle est constituée d'une grande salle centrale, d'un local disposé en façade qui laisse toutefois un passage pour accéder à l'arrière et une petite salle dans l'angle sud-ouest.





0 20 m  
1/500

Oberwinterthur, *Unteren Bühl*, parcelle 16, état 1  
(d'après Pauli-Gabi et alii 2002)

**Type d'intervention :**  fouille programmée  fouille de sauvetage  fouille ancienne

1977 à 1983

**Bibliographie :**

Pauli-Gabi et *alii* 2002

**DESCRIPTION / ORGANISATION**

**Typologie :** type 2

**Description de la maison :** plan incomplet

Cet ensemble est bordé par un portique au nord.  
Elle est composée d'une grande pièce (1) à l'avant et deux petites salles (2 et 3) disposées côte à côte à l'arrière.

<input checked="" type="checkbox"/> portique de façade	<input type="checkbox"/> local commercial	<input type="checkbox"/> local de service	<input type="checkbox"/> étage	<input type="checkbox"/> pièce chauffée	<input type="checkbox"/> atrium
<input type="checkbox"/> auvent / appentis	<input checked="" type="checkbox"/> local artisanal	<input type="checkbox"/> cave	<input type="checkbox"/> pièce d'apparat	<input type="checkbox"/> cour extérieure	<input type="checkbox"/> péristyle

**Longueur (max) :** 14      **Longueur (min) :** 13      **Surface reconnue :** 80      **Surface découverte :**

**Largeur (max) :** 6,4      **Largeur (min) :** 5,5      **Surface estimée :**

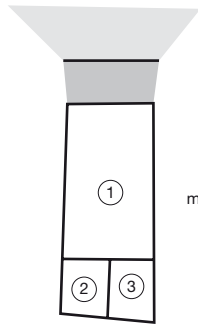
**DATATION / OCCUPATION**

<b>Date de construction :</b> 7/9	<b>Occupation antérieure :</b> non
<b>Date abandon / destruction :</b> fin du II <sup>e</sup> siècle	<b>Occupation postérieure :</b> non renseignée

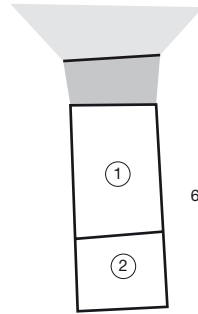
**SITUATION TOPOGRAPHIQUE ANTIQUE**

Ce quartier est installé au pied de la colline sur laquelle prend place un ensemble cultuel.

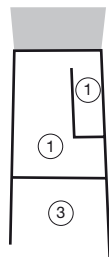
**COMMENTAIRES / COMPLÉMENTS**



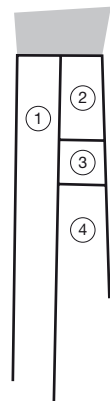
milieu du I<sup>er</sup> siècle



61 ap. J.-C.



70 ap. J.-C.



deuxième tiers du II<sup>e</sup> siècle



### AMÉNAGEMENTS

- four
- foyer
- hypocauste
- aménagements liés à l'eau
- autres

présence d'un foyer au centre de la grande salle

### MATÉRIAUX MIS EN ŒUVRE

**Murs :**  architecture de terre et de bois  architecture mixte  architecture de pierre  non conservés  non renseigné

**Fondations :**  sans  sablières  solins  craie pilée  pierre  hérisson  autre  tranchée de récupération  NR

Les murs de cette maison sont faits de poteaux plantés entre lesquels on trouve des rondins empilés.

**Sols :**  terre battue  craie pilée  pierres et cailloutis  béton  mortier  mosaïque  autre  NC  NR

**Toiture :**  tuiles  matériaux périssables  autres  non renseigné

### DÉCORS

mosaïque  peintures murales  autres  absence de décoration  non renseigné

### RÉAMÉNAGEMENTS / REMANIEMENTS

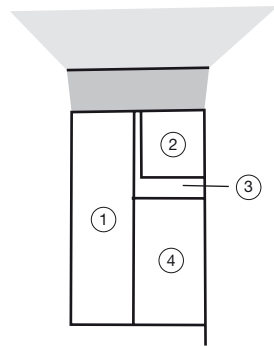
**Milieu du I<sup>er</sup> siècle :** le bâtiment est reconstruit, les murs sont désormais à ossature de bois reposant sur des sablières. L'organisation de la maison reste la même.

**61 ap. J.-C. :** la maison n'est plus composée que de deux pièces, une grande (1) à l'avant et une seconde (2) de plus petite taille à l'arrière.

**70 ap. J.-C. :** le bâtiment est reconstruit, certains murs au moins sont installés sur des solins. L'organisation reste identique, à l'exception d'une petite pièce (2) qui est installée contre le mur est à l'avant de la construction.

**Fin du I<sup>er</sup> - début du II<sup>e</sup> siècle :** un seul espace compose la maison. Des lambeaux de sol fait de pierre ont été mis au jour contre le mur ouest.

**Deuxième tiers du II<sup>e</sup> siècle :** le bâtiment est une dernière fois reconstruit. Les murs sont à ossature de bois reposant sur des solins. Toute la partie ouest n'est occupée que par une grande salle (1), tandis que la zone est (2 à 4) est divisée en trois locaux.



0 20 m  
1/500

Oberwinterthur, *Unteren Bühl*, parcelle 18/20, état 1  
(d'après Pauli-Gabi et alii 2002)

<b>Type d'intervention :</b>	<input type="checkbox"/> fouille programmée <input checked="" type="checkbox"/> fouille de sauvetage <input type="checkbox"/> fouille ancienne	1977 à 1983
------------------------------	--	-------------

**Bibliographie :**Pauli-Gabi et *alii* 2002**DESCRIPTION / ORGANISATION****Typologie :** type 2**Description de la maison :** plan incomplet

Cette maison rectangulaire est divisée en deux parties par un mur qui la coupe dans sa longueur ; les deux zones ainsi délimitées sont équivalentes. La partie ouest ne comporte qu'une seule pièce (1), tandis que dans la partie orientale, une petite pièce (2) ouvrant sur le portique occupe un tiers de la surface et l'arrière ne comporte qu'une seule grande pièce (4). Un couloir en L les sépare (3).

<input checked="" type="checkbox"/> portique de façade	<input type="checkbox"/> local commercial	<input type="checkbox"/> local de service	<input type="checkbox"/> étage	<input type="checkbox"/> pièce chauffée	<input type="checkbox"/> atrium
<input type="checkbox"/> auvent / appentis	<input checked="" type="checkbox"/> local artisanal	<input type="checkbox"/> cave	<input type="checkbox"/> pièce d'apparat	<input type="checkbox"/> cour extérieure	<input type="checkbox"/> péristyle

<b>Longueur (max) :</b> 14	<b>Longueur (min) :</b>	<b>Surface reconnue :</b> 123	<b>Surface découverte :</b>
<b>Largeur (max) :</b> 8,8	<b>Largeur (min) :</b>		<b>Surface estimée :</b>

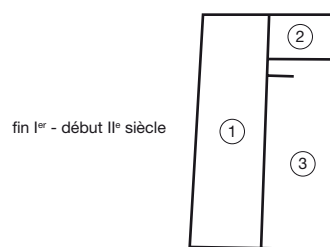
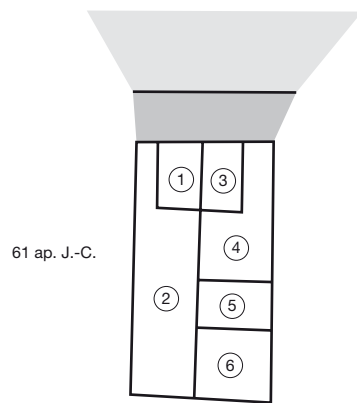
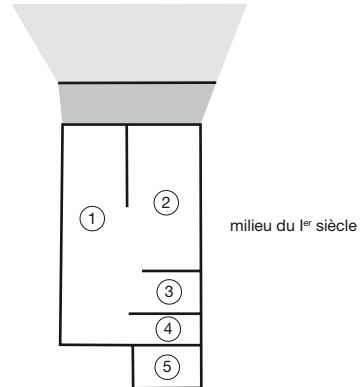
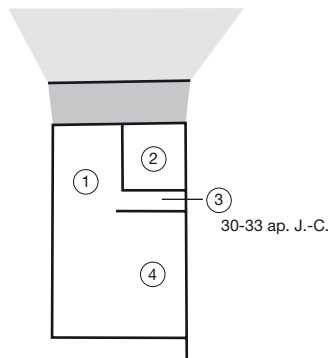
**DATATION / OCCUPATION**

<b>Date de construction :</b> 7/9	<b>Occupation antérieure :</b> non
<b>Date abandon / destruction :</b> fin du II <sup>e</sup> siècle	<b>Occupation postérieure :</b> non renseignée

**SITUATION TOPOGRAPHIQUE ANTIQUE**

Ce quartier est installé au pied de la colline sur laquelle prend place un ensemble cultuel.

**COMMENTAIRES / COMPLÉMENTS**



0 20 m  
1/500

### AMÉNAGEMENTS

- four
- foyer
- hypocauste
- aménagements liés à l'eau
- autres

4 foyers ont été repérés dans la pièce 4

### MATÉRIAUX MIS EN ŒUVRE

**Murs :**  architecture de terre et de bois  architecture mixte  architecture de pierre  non conservés  non renseigné

**Fondations :**  sans  sablières  solins  craie pilée  pierre  hérisson  autre  tranchée de récupération  NR

La technique de construction utilisée est celle de pieux en bois plantés dans le sol encadrant des rondins empilés.

**Sols :**  terre battue  craie pilée  pierres et cailloutis  béton  mortier  mosaïque  autre  NC  NR

**Toiture :**  tuiles  matériaux périssables  autres  non renseigné

### DÉCORS

mosaïque  peintures murales  autres  absence de décoration  non renseigné

### RÉAMÉNAGEMENTS / REMANIEMENTS

**30/33 ap. J.-C. :** la cloison médiane est enlevée.

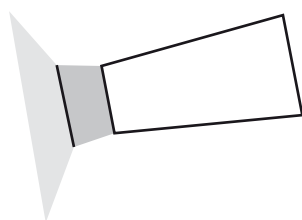
**Milieu du I<sup>er</sup> siècle :** la maison est à nouveau organisée en deux parties distinctes longitudinales. On remarque du côté est trois petites pièces (2 à 4) placées à l'arrière.

Un foyer est placé en position centrale.

A cette époque, l'ensemble de murs repose sur des sablières.

**Entre la deuxième moitié du I<sup>er</sup> siècle et la fin du II<sup>e</sup> siècle,** cette construction subit plusieurs remaniements. Cependant les différents pièces s'organisent toujours à partir de l'axe médian de la maison. Cette cloison sera installée sur un solin de pierre.





0 20 m  
1/500

Oberwinterthur, *Unteren Bühl*, parcelle 19, état 1  
(d'après Pauli-Gabi *et alii* 2002),

**Type d'intervention :**  fouille programmée  fouille de sauvetage  fouille ancienne

1977 à 1983

**Bibliographie :**

Pauli-Gabi et *alii* 2002

**DESCRIPTION / ORGANISATION**

**Typologie :** type 2

**Description de la maison :** plan incomplet

Cette maison est de forme trapézoïdale ; elle ne comporte qu'une seule grande pièce.

portique de façade  
  local commercial  
  local de service  
  étage  
  pièce chauffée  
  atrium  
 auvent / appentis  
  local artisanal  
  cave  
  pièce d'apparat  
  cour extérieure  
  péristyle

**Longueur (max) :** 12,5      **Longueur (min) :**   
**Largeur (max) :** 6,6      **Largeur (min) :** 4,4      **Surface reconnue :** 69      **Surface découverte :**   
**Surface estimée :**

**DATATION / OCCUPATION**

**Date de construction :** 7/9      **Occupation antérieure :** non  
**Date abandon / destruction :** 70      **Occupation postérieure :** non renseignée

**SITUATION TOPOGRAPHIQUE ANTIQUE**

Ce quartier est installé au pied de la colline sur laquelle prend place un ensemble cultuel.

**COMMENTAIRES / COMPLÉMENTS**

### AMÉNAGEMENTS

- four
- foyer
- hypocauste
- aménagements liés à l'eau
- autres

présence d'un foyer au centre de la maison

### MATÉRIAUX MIS EN ŒUVRE

**Murs :**  architecture de terre et de bois  architecture mixte  architecture de pierre  non conservés  non renseigné

**Fondations :**  sans  sablières  solins  craie pilée  pierre  hérisson  autre  tranchée de récupération  NR

Les murs sont constitués de rondins de bois empilés disposés de part et d'autre de poteaux plantés dans le sol.

**Sols :**  terre battue  craie pilée  pierres et cailloutis  béton  mortier  mosaïque  autre  NC  NR

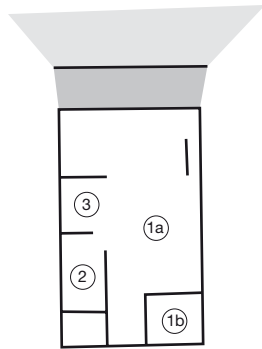
**Toiture :**  tuiles  matériaux périssables  autres  non renseigné

### DÉCORS

mosaïque  peintures murales  autres  absence de décoration  non renseigné

### RÉAMÉNAGEMENTS / REMANIEMENTS

**Milieu du I<sup>er</sup> siècle :** la maison est reconstruite selon les mêmes limites. Les murs reposent désormais sur des sablières basses et sont à ossature de bois.



0 20 m  
1/500

Oberwinterthur, *Unteren Bühl*, parcelle 22, état 1  
(d'après Pauli-Gabi *et alii* 2002),

<b>Type d'intervention :</b>	<input type="checkbox"/> fouille programmée <input checked="" type="checkbox"/> fouille de sauvetage <input type="checkbox"/> fouille ancienne	1977 à 1983
------------------------------	--	-------------

**Bibliographie :**Pauli-Gabi et *alii* 2002

## DESCRIPTION / ORGANISATION

**Typologie :** type 2**Description de la maison :** plan incomplet

Cette construction semble composée d'une série de quatre pièces (dont 2 et 3) disposées en enfilade le long de son mur ouest. La partie orientale est occupée par une seule salle (1a), mis à part dans l'angle sud-est dans lequel est installé un petit local (1b).

<input checked="" type="checkbox"/> portique de façade	<input type="checkbox"/> local commercial	<input type="checkbox"/> local de service	<input type="checkbox"/> étage	<input type="checkbox"/> pièce chauffée	<input type="checkbox"/> atrium
<input type="checkbox"/> auvent / appentis	<input checked="" type="checkbox"/> local artisanal	<input type="checkbox"/> cave	<input type="checkbox"/> pièce d'apparat	<input type="checkbox"/> cour extérieure	<input type="checkbox"/> péristyle

<b>Longueur (max) :</b> 15,4	<b>Longueur (min) :</b>	<b>Surface reconnue :</b> 142	<b>Surface découverte :</b>
<b>Largeur (max) :</b> 9,2	<b>Largeur (min) :</b>		<b>Surface estimée :</b>

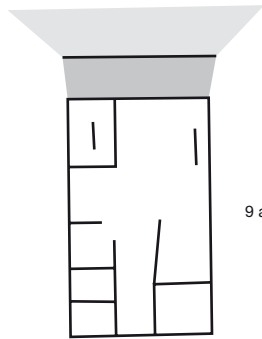
## DATATION / OCCUPATION

<b>Date de construction :</b> 7/9	<b>Occupation antérieure :</b> non
<b>Date abandon / destruction :</b> fin du I <sup>er</sup> - début du II <sup>e</sup> siècle	<b>Occupation postérieure :</b> non renseignée

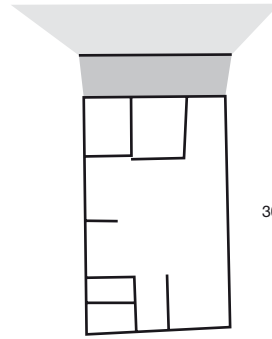
## SITUATION TOPOGRAPHIQUE ANTIQUE

Ce quartier est installé au pied de la colline sur laquelle prend place un ensemble cultuel.

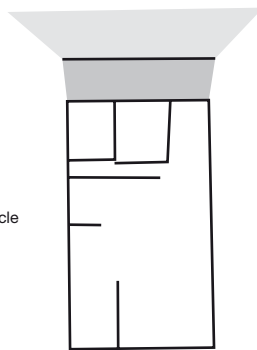
## COMMENTAIRES / COMPLÉMENTS



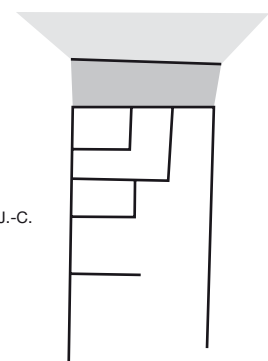
9 ap. J.-C.



30-33 ap. J.-C.



milieu du I<sup>er</sup> siècle



61 ap. J.-C.



0 20 m  
1/500

### AMÉNAGEMENTS

- four
- foyer
- hypocauste
- aménagements liés à l'eau
- autres

deux foyers ont été mis au jour : un dans la pièce (3), le second à la jonction des pièces 1, 2, et 3

### MATÉRIAUX MIS EN ŒUVRE

**Murs :**  architecture de terre et de bois  architecture mixte  architecture de pierre  non conservés  non renseigné

**Fondations :**  sans  sablières  solins  craie pilée  pierre  hérisson  autre  tranchée de récupération  NR

Cette maison est faite de poteaux plantés et de rondins empilés.

**Sols :**  terre battue  craie pilée  pierres et cailloutis  béton  mortier  mosaïque  autre  NC  NR

**Toiture :**  tuiles  matériaux périssables  autres  non renseigné

### DÉCORS

mosaïque  peintures murales  autres  absence de décoration  non renseigné

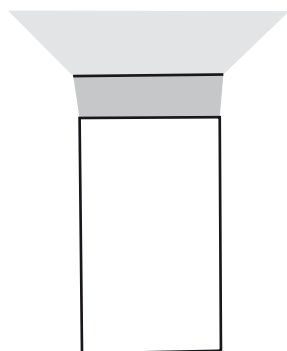
### RÉAMÉNAGEMENTS / REMANIEMENTS

**Entre 9 et le milieu du I<sup>er</sup> siècle**, on voit la création de nouvelles pièces et la disparition d'autres. L'organisation générale reste toutefois la même.

Certains murs sont reconstruits sur des sablières basses et d'autres voient l'apparition de solins en pierre sèche.

**Milieu du I<sup>er</sup> siècle :** les pièces arrières sont démantelées.

**Jusqu'au début du II<sup>e</sup> siècle :** le nombre d'espaces continue de changer régulièrement. On peut préciser qu'ils sont tous situés dans la partie avant de la maison.



0 20 m  
1/500

Oberwinterthur, *Unteren Bühl*, parcelle 24, état 1  
(d'après Pauli-Gabi *et alii* 2002),



<b>Type d'intervention :</b> <input type="checkbox"/> fouille programmée <input checked="" type="checkbox"/> fouille de sauvetage <input type="checkbox"/> fouille ancienne	1977 à 1983
--	-------------

**Bibliographie :**Pauli-Gabi et *alii* 2002

## DESCRIPTION / ORGANISATION

**Typologie :** type 2**Description de la maison :** plan incomplet

Cette construction n'est composée que d'une pièce.

- |  |   |   |  |  |                                    |
|--|---|---|--|--|------------------------------------|
| <input checked="" type="checkbox"/> portique de façade | <input type="checkbox"/> local commercial           | <input type="checkbox"/> local de service | <input type="checkbox"/> étage           | <input type="checkbox"/> pièce chauffée  | <input type="checkbox"/> atrium    |
| <input type="checkbox"/> auvent / appentis             | <input checked="" type="checkbox"/> local artisanal | <input type="checkbox"/> cave             | <input type="checkbox"/> pièce d'apparat | <input type="checkbox"/> cour extérieure | <input type="checkbox"/> péristyle |

**Longueur (max) :** 15,2      **Longueur (min) :**   
**Largeur (max) :** 9,2      **Largeur (min) :**   
**Surface reconnue :** 140      **Surface découverte :**   
**Surface estimée :**

## DATATION / OCCUPATION

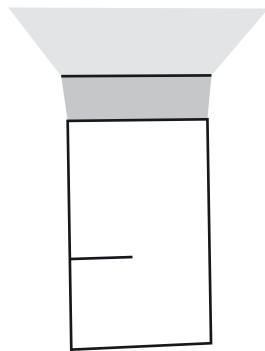
**Date de construction :** 7/9      **Occupation antérieure :** non

**Date abandon / destruction :** fin du I<sup>er</sup> - début du II<sup>e</sup> siècle      **Occupation postérieure :** non renseignée

## SITUATION TOPOGRAPHIQUE ANTIQUE

Ce quartier est installé au pied de la colline sur laquelle prend place un ensemble cultuel.

## COMMENTAIRES / COMPLÉMENTS



0 20 m  
1/500

Oberwinterthur, *Unteren Bühl*, parcelle 24, réaménagements  
(d'après Pauli-Gabi *et alii* 2002),

### AMÉNAGEMENTS

- four
- foyer
- hypocauste
- aménagements liés à l'eau
- autres

### MATÉRIAUX MIS EN ŒUVRE

**Murs :**  architecture de terre et de bois  architecture mixte  architecture de pierre  non conservés  non renseigné

**Fondations :**  sans  sablières  solins  craie pilée  pierre  hérisson  autre  tranchée de récupération  NR

Cette maison est faite de poteaux plantés et de rondins empilés.

**Sols :**  terre battue  craie pilée  pierres et cailloutis  béton  mortier  mosaïque  autre  NC  NR

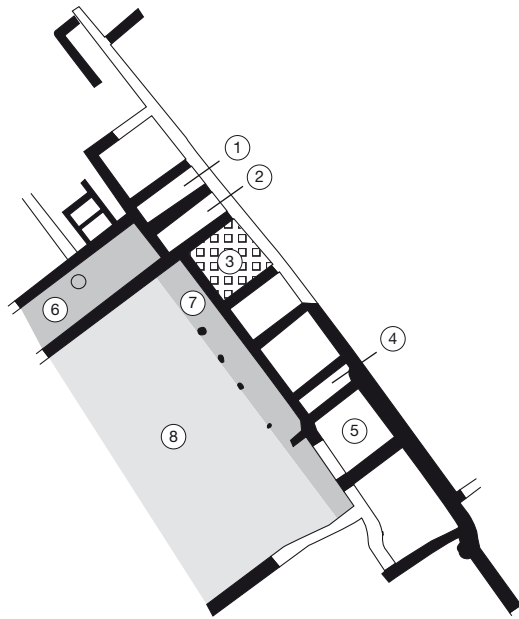
**Toiture :**  tuiles  matériaux périssables  autres  non renseigné

### DÉCORS

mosaïque  peintures murales  autres  absence de décoration  non renseigné

### RÉAMÉNAGEMENTS / REMANIEMENTS

**Dans le deuxième tiers du I<sup>er</sup> siècle,** la maison est reconstruite sur des sablières basses. L'espace est divisé en deux.



0 20 m  
1/500

Reims, 57 rue des Capucins, maison au Bélier  
(d'après Balmelle, Neiss 2003, p. 82)

**Type d'intervention :**  fouille programmée  
 fouille de sauvetage  
 fouille ancienne

A. Balmelle en deux campagnes en 1992 et 1993

**Bibliographie :**

Balmelle 1995a  
 Balmelle 1995b  
 Balmelle, Neiss 2003 : 82

**DESCRIPTION / ORGANISATION**

**Typologie :** type 5

**Description de la maison :** plan incomplet

Il s'agit d'une maison à péristyle dont nous ne connaissons que la partie située à l'est de la cour. Cette aile est composée de plusieurs pièces de taille relativement restreinte (16 m<sup>2</sup> en moyenne) et d'espaces plus réduits d'environ 1 m de large (1, 2 et 4). La galerie (7) qui borde la cour (8) à l'est est large de 3 m, elle est matérialisée par sept pierres carrées, de dimensions variables. On peut supposer la présence d'une cuisine dans la pièce 5 qui surmonte une cave, cette hypothèse est étayée par la mise au jour de matériel caractéristique (abondance de la céramique et coquilles d'huîtres). Une seconde galerie (6) longe la cour au nord.

portique de façade  local commercial  local de service  étage  pièce chauffée  atrium  
 auvent / appentis  local artisanal  cave  pièce d'apparat  cour extérieure  péristyle

**Longueur (max) :**  **Longueur (min) :**   
**Largeur (max) :**  **Largeur (min) :**   
**Surface reconnue :**  **Surface découverte :**   
**Surface estimée :**

**DATATION / OCCUPATION**

**Date de construction :**

deuxième moitié du II<sup>e</sup> siècle

**Occupation antérieure :**

première phase datée de la première moitié du I<sup>er</sup> siècle

**Date abandon / destruction :**

fin du III<sup>e</sup> siècle

**Occupation postérieure :**

oui

**SITUATION TOPOGRAPHIQUE ANTIQUE**

La maison est installée en partie sur le remblai de comblement du fossé de l'*oppidum*. Les vestiges se trouvent à mi-chemin de deux rues dégagées lors d'autres fouilles, à une trentaine de mètres de chacune de ces voies.

**COMMENTAIRES / COMPLÉMENTS**

Les vestiges d'une maison voisine, la maison aux Amours, ont été révélés lors de cette fouille. Ils correspondent à de nombreux fragments d'enduits peints, à un hypocauste et à une cave. Malheureusement, aucun plan n'a pu être levé.

### AMÉNAGEMENTS

- four
- foyer
- hypocauste
- aménagements liés à l'eau
- autres

pièce 3  
présence d'un puits dans la galerie 6 et d'un caniveau qui longe le portique 7 dans la cour

### MATÉRIAUX MIS EN ŒUVRE

**Murs :**  architecture de terre et de bois  architecture mixte  architecture de pierre  non conservés  non renseigné

**Fondations :**  sans  sablières  solins  craie pilée  pierre  hérisson  autre  tranchée de récupération  NR

Trois types de fondation ont été utilisés : craie pilée et compactée, pierres, et alternance de couches de craie, de couches de mortier et de carreaux de terre.

Des trous de poteau ont été mis en évidence à la limite fondation/élévation dans quelques murs ; cette technique est caractéristique des terrains instables.

**Sols :**  terre battue  craie pilée  pierres et cailloutis  béton  mortier  mosaïque  autre  NC  NR

Les sols ont fait l'objet de différentes techniques de construction : plancher, craie pilée, terre-battue ou carreaux de terre mélangés à de la craie pilée, béton ou cailloutis.

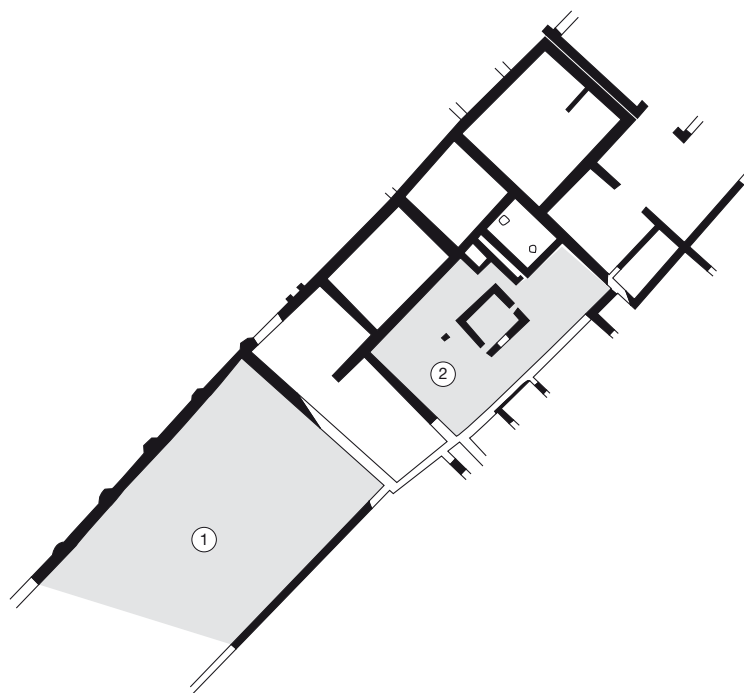
Le sol de la galerie est composé d'un cailloutis très solide faisant office de pavement.

**Toiture :**  tuiles  matériaux périssables  autres  non renseigné

### DÉCORS

mosaïque  peintures murales  autres  absence de décoration  non renseigné

### RÉAMÉNAGEMENTS / REMANIEMENTS



0 20 m  
1/500

Reims, rue des Capucins, maison au Jardin  
(d'après Balmelle, Neiss, 2003, p. 73)

**Type d'intervention :**  fouille programmée  
 fouille de sauvetage  
 fouille ancienne

F. Berthelot en 1987

**Bibliographie :**

Balmelle, Neiss 2003 : 72-73

## DESCRIPTION / ORGANISATION

**Typologie :** type 5**Description de la maison :** plan incomplet

Il s'agit d'une grande maison dont seules deux parties distinctes ont été fouillées.

Le premier espace, situé au sud-ouest correspond vraisemblablement à un jardin (1), aucune trace de construction n'y a été mise au jour.

La seconde partie, au nord est, comporte un ensemble de pièces disposées en U autour d'un espace central (2) dans lequel a été retrouvée une fondation carrée de 3,50 m de côté. L'interprétation de cet espace reste difficile (*atrium* ou *impluvium* ?), on peut cependant avancer l'idée qu'il s'agisse d'une cour.

On voit, au sud de la cour, le départ des murs de pièces qui pourraient former un quatrième corps de bâtiments.

Le bâtiment est bordé sur deux côtés par des rues et par le grand mur, doté de contreforts, qui le clôture au nord.

portique de façade  local commercial  local de service  étage  pièce chauffée  *atrium*  
 auvent / appentis  local artisanal  cave  pièce d'apparat  cour extérieure  péristyle

**Longueur (max) :**  **Longueur (min) :**   
**Largeur (max) :**  **Largeur (min) :**   
**Surface reconnue :**  **Surface découverte :**   
**Surface estimée :**

## DATATION / OCCUPATION

**Date de construction :**fin du I<sup>er</sup> ou début du II<sup>e</sup> siècle**Occupation antérieure :**

époque julio-claudienne : habitats modestes

**Date abandon / destruction :**III<sup>e</sup> siècle**Occupation postérieure :**

non renseignée

## SITUATION TOPOGRAPHIQUE ANTIQUE

Cette maison est située à l'ouest du centre monumental.

## COMMENTAIRES / COMPLÉMENTS



### AMÉNAGEMENTS

- four
- foyer
- hypocauste
- aménagements liés à l'eau
- autres

présence d'une fondation carrée dans la cour 2

### MATÉRIAUX MIS EN ŒUVRE

**Murs :**  architecture de terre et de bois  architecture mixte  architecture de pierre  non conservés  non renseigné

**Fondations :**  sans  sablières  solins  craie pilée  pierre  hérisson  autre  tranchée de récupération  NR

Les fondations étaient en craie pilée.

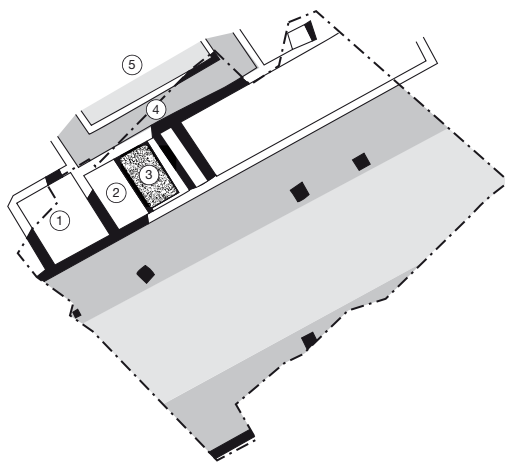
**Sols :**  terre battue  craie pilée  pierres et cailloutis  béton  mortier  mosaïque  autre  NC  NR

**Toiture :**  tuiles  matériaux périssables  autres  non renseigné

### DÉCORS

mosaïque  peintures murales  autres  absence de décoration  non renseigné

### RÉAMÉNAGEMENTS / REMANIEMENTS



0 20 m  
1/500

Reims, 58-68 rue de Chanzy, maison de Muranus  
(d'après Balmelle, Neiss 2003, p. 59)

<b>Type d'intervention :</b>	<input type="checkbox"/> fouille programmée <input checked="" type="checkbox"/> fouille de sauvetage <input type="checkbox"/> fouille ancienne	A. Balmelle en 1997
------------------------------	--	---------------------

**Bibliographie :**

Balmelle, Rollet 1997  
 Balmelle, Neiss 2003 : 36-61, 78-79.

**DESCRIPTION / ORGANISATION**

**Typologie :** type 5

**Description de la maison :** plan incomplet

Peu d'éléments de ce bâtiment sont conservés, ils permettent néanmoins de l'identifier comme étant une *domus*.  
 Les vestiges correspondent à deux pièces, à une cave et à un couloir, interprété comme un portique (4) longeant une cour (5) qui sont situés en façade du bâtiment installé en bordure d'une rue.  
 L'une des pièces, la pièce 1 (de 21 m<sup>2</sup>), était décorée de peintures murales sur ses murs ouest et sud. Elle était dotée d'une cheminée qui était adossée au mur sud. Ce dernier portait des peintures murales sur sa face extérieure également.  
 La pièce 2 (20 m<sup>2</sup>) a connu au moins trois phases d'occupation : trois sols successifs ont été relevés.  
 La cave 3, située sous la pièce 2 (état antérieur vraisemblablement), est parementée sur 3 m de haut.

<input checked="" type="checkbox"/> portique de façade	<input type="checkbox"/> local commercial	<input type="checkbox"/> local de service	<input type="checkbox"/> étage	<input type="checkbox"/> pièce chauffée	<input type="checkbox"/> atrium
<input type="checkbox"/> auvent / appentis	<input type="checkbox"/> local artisanal	<input checked="" type="checkbox"/> cave	<input type="checkbox"/> pièce d'apparat	<input type="checkbox"/> cour extérieure	<input checked="" type="checkbox"/> péristyle

**Longueur (max) :**       **Longueur (min) :**   
**Largeur (max) :**       **Largeur (min) :**   
**Surface reconnue :**       **Surface découverte :**   
**Surface estimée :**

**DATATION / OCCUPATION**

<b>Date de construction :</b> milieu du I <sup>er</sup> siècle	<b>Occupation antérieure :</b> dès la Tène D2
<b>Date abandon / destruction :</b> début du III <sup>e</sup> siècle	<b>Occupation postérieure :</b> oui

**SITUATION TOPOGRAPHIQUE ANTIQUE**

Cette construction est située à l'intérieur de la ville du Haut-Empire, dans le quart sud-ouest.

**COMMENTAIRES / COMPLÉMENTS**

Le terrain est nivelé préalablement à l'installation de la maison, des nouvelles voies sont tracées et des maisons s'installent au même moment à proximité.  
 D'après les éléments de datation recueillis, il s'agirait de la plus ancienne maison de type *domus* connue à Reims. Elle gardera la même emprise au sol durant toute sa durée d'occupation, de la fin du I<sup>er</sup> jusqu'au III<sup>e</sup> siècle. Les couches correspondant à l'occupation la plus récente ne sont malheureusement pas conservées.  
 Deux états ont distingués, on ne peut cependant pas rattacher les différentes parties du bâtiment à un état plutôt qu'à l'autre.

### AMÉNAGEMENTS

- four
- foyer
- hypocauste
- aménagements liés à l'eau
- autres

présence d'une cheminée dans la pièce 1

un puits et un égout sont attestés, un caniveau passait sous le portique

### MATÉRIAUX MIS EN ŒUVRE

**Murs :**  architecture de terre et de bois  architecture mixte  architecture de pierre  non conservés  non renseigné

**Fondations :**  sans  sablières  solins  craie pilée  pierre  hérisson  autre  tranchée de récupération  NR

Les fondations des murs sont en pierres liées à la chaux, elles sont surmontées d'élévations en briques crues.

Les fondations du péristyle étaient en craie pilée.

Les murs ouest et sud de la cave 3 étaient en pierre, les deux autres étaient faits de tuiles posées à plat.

**Sols :**  terre battue  craie pilée  pierres et cailloutis  béton  mortier  mosaïque  autre  NC  NR

La terre battue était utilisée pour le sol de la pièce 1, ainsi que pour la pièce 2.

Le sol de terre battue de la pièce 2 a ensuite été recouvert par un sol en craie damée.

**Toiture :**  tuiles  matériaux périssables  autres  non renseigné

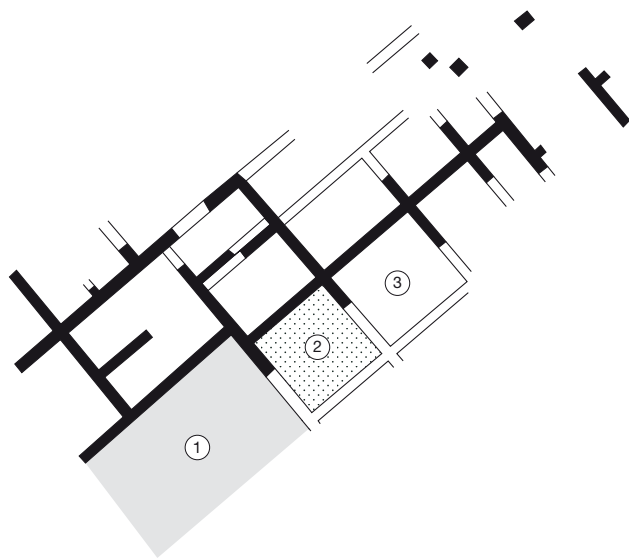
### DÉCORS

mosaïque  peintures murales  autres  absence de décoration  non renseigné

Les murs de la pièce 1 étaient recouverts d'enduits peints. On en a également retrouvé en grande quantité dans les décombres de la cave.

Le mur extérieur de la maison, situé sous le portique, était également pourvu de peintures murales.

### RÉAMÉNAGEMENTS / REMANIEMENTS



0 20 m  
1/500

Reims, rues Chanzy-Libergier, maison au Poisson  
(d'après Balmelle, Neiss 2003, p. 76)

Type d'intervention :  fouille programmée  
 fouille de sauvetage  
 fouille ancienne

R. Neiss et F. Berthelot en 1984

#### Bibliographie :

Balmelle, Neiss 2003 : 76.  
 Neiss 1984b

#### DESCRIPTION / ORGANISATION

Typologie : type 5

Description de la maison : plan incomplet

L'habitation reconnue est composée de deux ailes, nord et est, qui s'organisent autour d'une cour (1), sur plusieurs rangs. Une pièce relativement grande (2), de près de 40 m<sup>2</sup> au sol, située dans l'aile est, ouvre directement sur la cour. Une pièce du même gabarit (3) est installée au nord de cette salle. Les autres espaces sont plus petits, environ 20 m<sup>2</sup>.

portique de façade  local commercial  local de service  étage  pièce chauffée  atrium  
 auvent / appentis  local artisanal  cave  pièce d'apparat  cour extérieure  péristyle

Longueur (max) :  Longueur (min) :  Surface reconnue :  Surface découverte :   
 Largeur (max) :  Largeur (min) :  Surface estimée :

#### DATATION / OCCUPATION

##### Date de construction :

milieu du I<sup>er</sup> siècle de notre ère

##### Occupation antérieure :

oui : constructions en matériaux périssables

##### Date abandon / destruction :

II<sup>e</sup> siècle

##### Occupation postérieure :

dès le II<sup>e</sup> siècle : maison à la Pergola (fiche n° 238)

#### SITUATION TOPOGRAPHIQUE ANTIQUE

Cette habitation se trouve à environ 20 m au sud d'un *decumanus* secondaire.

#### COMMENTAIRES / COMPLÉMENTS

### AMÉNAGEMENTS

- four
- foyer
- hypocauste
- aménagements liés à l'eau
- autres

des pilettes témoignent de la présence d'un hypocauste mais son emplacement n'est pas connu

### MATÉRIAUX MIS EN ŒUVRE

**Murs :**  architecture de terre et de bois  architecture mixte  architecture de pierre  non conservés  non renseigné

**Fondations :**  sans  sablières  solins  craie pilée  pierre  hérisson  autre  tranchée de récupération  NR

La pierre est utilisée pour les fondations et pour les 0,80 m situés au-dessus du niveau du sol. L'élévation était ensuite constituée de briques crues.

**Sols :**  terre battue  craie pilée  pierres et cailloutis  béton  mortier  mosaïque  autre  NC  NR

La plupart des pièces avait un sol en béton de tuileau.

On sait que plusieurs pièces ont livré des vestiges de mosaïques, toutes n'ont malheureusement pas été localiser.

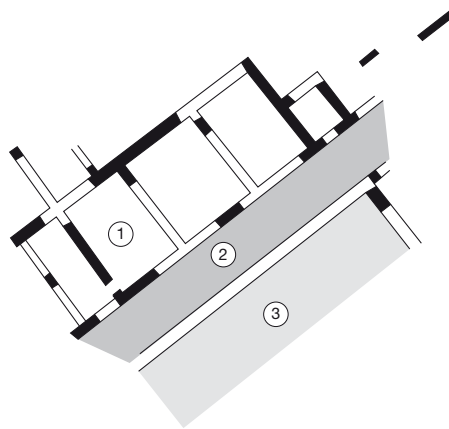
**Toiture :**  tuiles  matériaux périssables  autres  non renseigné

### DÉCORS

mosaïque  peintures murales  autres  absence de décoration  non renseigné

La pièce 2 était ornée d'une mosaïque.

### RÉAMÉNAGEMENTS / REMANIEMENTS



0 20 m  
1/500

Reims, rues Chanzy-Libergier, maison à la Pergola  
(d'après Balmelle, Neiss 2003, p. 77)



Type d'intervention :  fouille programmée  
 fouille de sauvetage  
 fouille ancienne

R. Neiss, F. Berthelot en 1984

#### Bibliographie :

Balmelle, Allag, Berthelot 1990 : 20-22  
 Balmelle, Neiss 2003 : 77  
 Neiss 1984b

#### DESCRIPTION / ORGANISATION

Typologie : type 5

Description de la maison : plan incomplet

Il semble que nous soyons en présence d'une maison à péristyle dont seule l'aile nord est conservée. Les vestiges correspondent à plusieurs pièces alignées le long du portique (2) qui borde la cour (3) au nord.

La galerie était encore délimitée par plusieurs bases de colonnes encore en place, on peut donc restituer une largeur de 3 m.

portique de façade  local commercial  local de service  étage  pièce chauffée  atrium  
 auvent / appentis  local artisanal  cave  pièce d'apparat  cour extérieure  péristyle

Longueur (max) :

Longueur (min) :

Surface reconnue :

Surface découverte :

Largeur (max) :

Largeur (min) :

Surface estimée :

#### DATATION / OCCUPATION

Date de construction :

Occupation antérieure :

Date abandon / destruction :

Occupation postérieure :

#### SITUATION TOPOGRAPHIQUE ANTIQUE

Cette habitation se trouve à environ 20 m au sud d'un *decumanus* secondaire

#### COMMENTAIRES / COMPLÉMENTS

### AMÉNAGEMENTS

- four
- foyer
- hypocauste
- aménagements liés à l'eau
- autres

### MATÉRIAUX MIS EN ŒUVRE

**Murs :**  architecture de terre et de bois  architecture mixte  architecture de pierre  non conservés  non renseigné

**Fondations :**  sans  sablières  solins  craie pilée  pierre  hérisson  autre  tranchée de récupération  NR

La pierre est utilisée pour les fondations et pour les 0,80 m situés au-dessus du niveau du sol. L'élévation était ensuite constituée de briques crues.

**Sols :**  terre battue  craie pilée  pierres et cailloutis  béton  mortier  mosaïque  autre  NC  NR

Des planchers sont attestés dans plusieurs pièces ; les autres sols étaient en béton de tuileau.

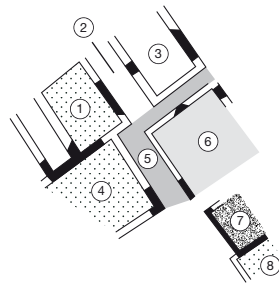
**Toiture :**  tuiles  matériaux périssables  autres  non renseigné

### DÉCORS

mosaïque  peintures murales  autres  absence de décoration  non renseigné

Des peintures murales ont été retrouvées dans la pièce 1 et dans la galerie 2.

### RÉAMÉNAGEMENTS / REMANIEMENTS



Reims, 19 rue Eugène Desteuque, maison au Mercure  
(d'après Balmelle, Neiss 2003, p. 70)

Type d'intervention :  fouille programmée  
 fouille de sauvetage  
 fouille ancienne

S. Sindonino en 2003, 610 m<sup>2</sup>

#### Bibliographie :

Balmelle, Neiss 2003 : 70-71  
 Sindonino 2003  
 Sindonino 2005

#### DESCRIPTION / ORGANISATION

Typologie : type 5

Description de la maison : plan incomplet

La partie de la maison conservée possède au moins cinq pièces organisées en U autour d'une cour (6). Cette dernière pourrait être bordée par un portique sur ses côtés nord et ouest (5). Une cave (7) était installée dans l'angle sud-ouest de la cour.

L'aile nord est composée d'au moins quatre espaces : deux de ces espaces correspondent à des pièces (1 et 3) séparées par un couloir (2), à ciel ouvert, qui ouvre sur la cour. La salle 1 possède un pavement en *opus signinum* à tesselles et la pièce E est dotée d'un plancher. Ces deux espaces couvrent chacun une surface de 16 m<sup>2</sup> au minimum, leur limite nord n'est pas connue. La pièce 1, de par ses dimensions et son décor, peut être apparentée à une chambre assez luxueuse (*cubiculum*).

Seule la pièce 4 subsiste pour l'aile ouest, sa surface connue est de 25 m<sup>2</sup> mais sa limite ouest a disparu.

Enfin, une petite partie d'une pièce (pièce 8) a été mise au jour au sud de la cave, elle n'est conservée que sur 4 m<sup>2</sup>, elle possède un sol en *opus signinum* à éclats.

portique de façade    local commercial    local de service    étage    pièce chauffée    atrium  
 auvent / appentis    local artisanal    cave    pièce d'apparat    cour extérieure    péristyle

Longueur (max) :

Longueur (min) :

Surface reconnue :

Surface découverte :

Largeur (max) :

Largeur (min) :

Surface estimée :

#### DATATION / OCCUPATION

Date de construction :

Occupation antérieure :

Date abandon / destruction :

Occupation postérieure :

#### SITUATION TOPOGRAPHIQUE ANTIQUE

Cette habitation se trouve dans le centre de la ville, à proximité (moins de 100 m) du *decumanus maximus*, face à la maison à l'Oiseau.

#### COMMENTAIRES / COMPLÉMENTS

### AMÉNAGEMENTS

- four
- foyer
- hypocauste
- aménagements liés à l'eau
- autres

un foyer est adossé au mur est de la cour.

présence d'un caniveau passant dans le couloir 2  
brasero dans la pièce 1

### MATÉRIAUX MIS EN ŒUVRE

**Murs :**  architecture de terre et de bois  architecture mixte  architecture de pierre  non conservés  non renseigné

**Fondations :**  sans  sablières  solins  craie pilée  pierre  hérisson  autre  tranchée de récupération  NR

Il s'agit d'une construction uniforme sur fondations de pierre. La largeur des tranchées est en moyenne de 0,50 m.  
Tous les comblements de tranchées de récupération sont constitués de fragments de briques crues provenant des élévations.  
Les quelques bouts de murs conservés sont composés de moellons liés au mortier. Dans certains murs, on a également retrouvé des fragments de *tegulae* et des fragments de bases de colonnes en pierre réutilisées.  
Les murs de la cave sont construits avec des demi-*tegulae*, la surface du mur dans le soupirail est enduite de mortier

**Sols :**  terre battue  craie pilée  pierres et cailloutis  béton  mortier  mosaïque  autre  NC  NR

La pièce 3 était dotée d'un plancher.  
Le sol de la pièce 8 était composé d'un béton avec gravillons, le revêtement est incrusté de plaquettes de marbre multicolores.  
Celui du couloir 5 était en craie compactée.

**Toiture :**  tuiles  matériaux périssables  autres  non renseigné

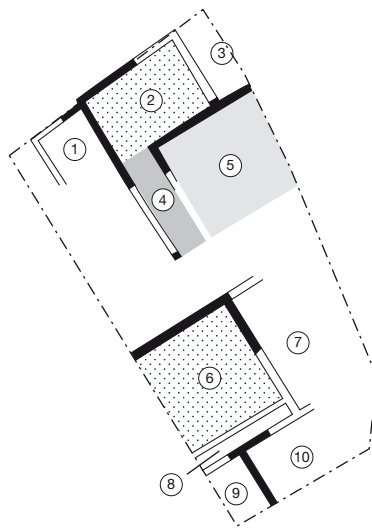
### DÉCORS

mosaïque  peintures murales  autres  absence de décoration  non renseigné

La pièce 1 était ornée d'un pavement à croisettes et *emblema*. Le sol de la pièce 8 était décoré de fragments de marbre polychromes disposés en damier. De nombreux fragments de peintures murales se trouvaient dans la couche de démolition et dans les pièces 1 et 3 : ils témoignent d'une conception unitaire.

### RÉAMÉNAGEMENTS / REMANIEMENTS

Des remaniements ont été effectués, on ne peut malheureusement pas les dater.  
La pièce 1 est séparée en deux.  
Le portique est réaménagé.  
Le caniveau est réaménagé et boisé.  
Un foyer est installé dans l'angle nord-est de la cour, autour a été retrouvée une couche de déchets de préparation culinaire.



Reims, 19 rue Eugène Desteuque, maison à la Rosace, état 1  
(d'après Sindonino 2005)

Type d'intervention :  fouille programmée  
 fouille de sauvetage  
 fouille ancienne

S. Sindonino en 2003, 610 m<sup>2</sup>

#### Bibliographie :

Balmelle, Neiss 2003 : 72  
 Sindonino 2003  
 Sindonino 2005

#### DESCRIPTION / ORGANISATION

Typologie : type 5

Description de la maison : plan incomplet

La partie reconnue de la maison comporte deux parties.

La première, au nord, est composée d'une grande pièce (2), décorée d'une mosaïque, et entourée de deux pièces dont on ne connaît pas les dimensions (pièces 1 et 3). La salle 2 ouvre directement sur le portique 4 au sud.

La partie sud de la maison, bien conservée (certains murs mesuraient encore 2 m de haut à certains endroits), est composée essentiellement de la pièce 6, qui couvre une surface d'au moins 50 m<sup>2</sup>. Un couloir (8) la longe au sud et au moins deux pièces (9 et 10) se trouvent au sud de ce couloir, elles ne sont que très partiellement connues. A l'est de la pièce 6, un sol en béton a été repéré (7).

L'organisation de l'espace situé entre ces deux corps de bâtiments n'a pas pu être saisi. Il semble qu'une partie de la cour de la maison au Poisson subsiste (5).

portique de façade  local commercial  local de service  étage  pièce chauffée  atrium  
 auvent / appentis  local artisanal  cave  pièce d'apparat  cour extérieure  péristyle

Longueur (max) :

Longueur (min) :

Surface reconnue :

Surface découverte :

Largeur (max) :

Largeur (min) :

Surface estimée :

#### DATATION / OCCUPATION

Date de construction :

Occupation antérieure :

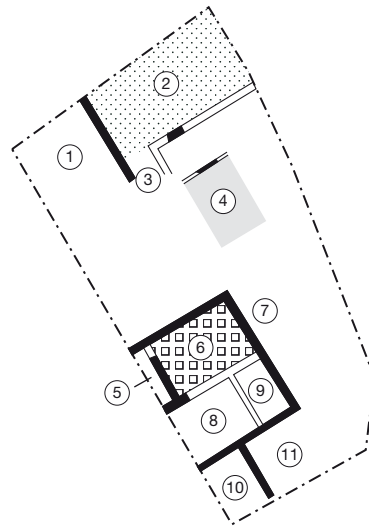
Date abandon / destruction :

Occupation postérieure :

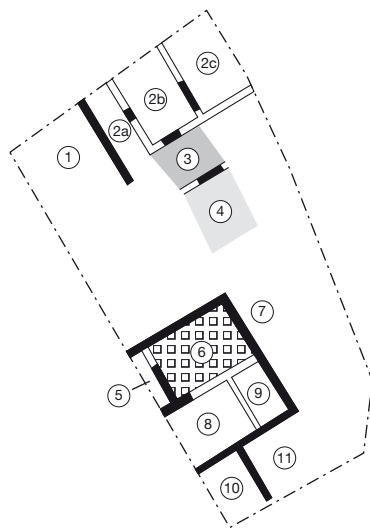
#### SITUATION TOPOGRAPHIQUE ANTIQUE

Cette habitation se trouve dans le centre de la ville, à proximité (moins de 100 m) du *decumanus maximus*, face à la maison à l'Oiseau.

#### COMMENTAIRES / COMPLÉMENTS



état 2



état 3



Reims, 19 rue Eugène Desteuque, maison à la Rosace, états 2 et 3  
(d'après Sindonino 2005)



### AMÉNAGEMENTS

- four
- foyer
- hypocauste
- aménagements liés à l'eau
- autres

présence d'un foyer dans ce qui pourrait correspondre à une cour (5)

### MATÉRIAUX MIS EN ŒUVRE

**Murs :**  architecture de terre et de bois  architecture mixte  architecture de pierre  non conservés  non renseigné

**Fondations :**  sans  sablières  solins  craie pilée  pierre  hérisson  autre  tranchée de récupération  NR

Les fondations des murs étaient en pierre et mortier. Elles étaient larges de 0,50 m en moyenne.  
Des fondations en craie sont attestées pour le mur situé dans l'angle nord-est de la fouille.

**Sols :**  terre battue  craie pilée  pierres et cailloutis  béton  mortier  mosaïque  autre  NC  NR

**Toiture :**  tuiles  matériaux périssables  autres  non renseigné

### DÉCORS

mosaïque  peintures murales  autres  absence de décoration  non renseigné

Des mosaïques ornaient les pièces 2 et 6

### RÉAMÉNAGEMENTS / REMANIEMENTS

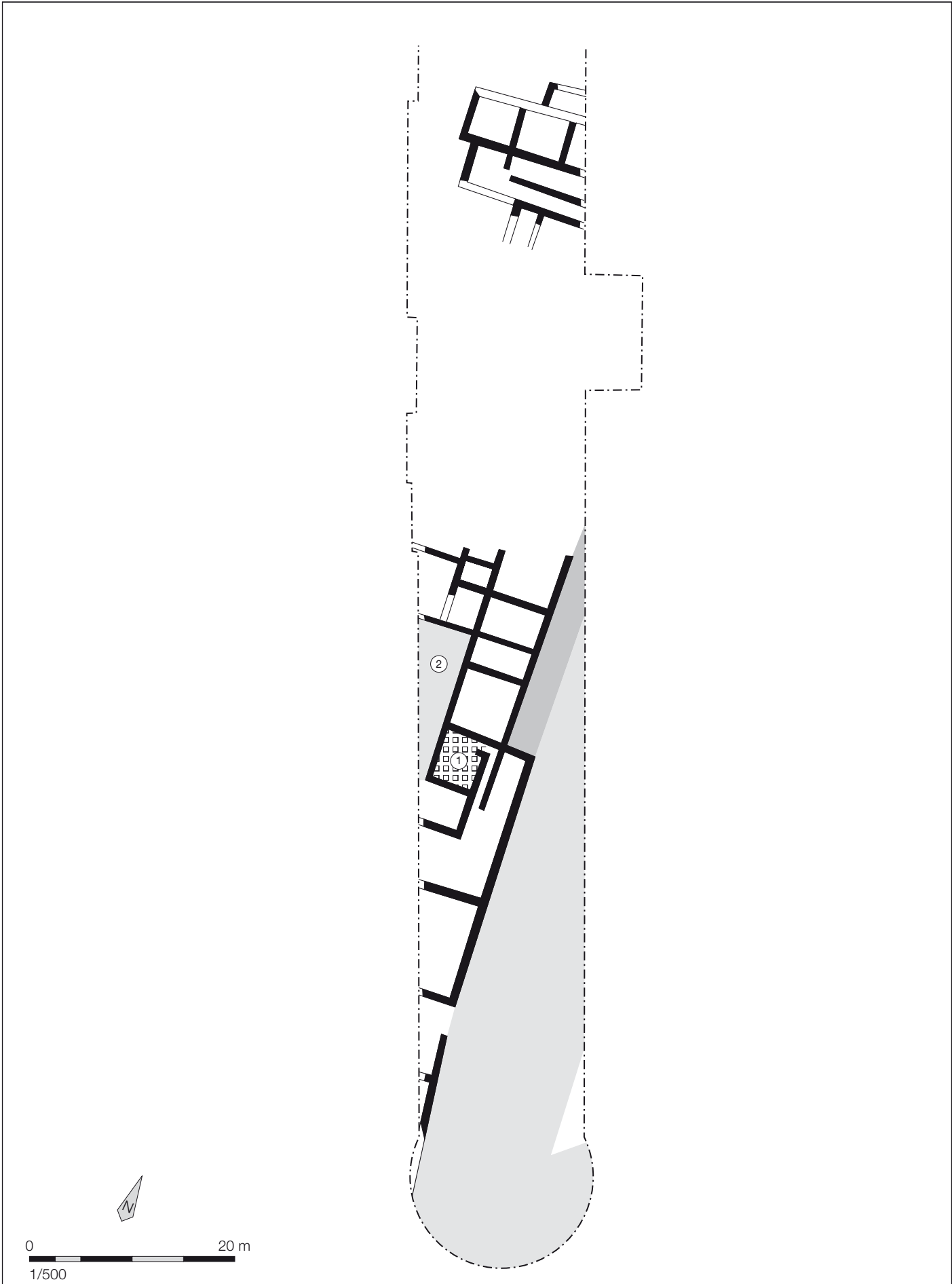
**Au III<sup>e</sup> siècle :** la pièce 6 de l'état précédent est divisée en quatre pièces : l'une de ces pièces (6) est dotée d'un chauffage par hypocauste, les espaces 5 et 7 correspondent à ses chambres de chauffe.

Il semble que la cour 4 existe toujours.

**Au IV<sup>e</sup> siècle :** la pièce 2 est divisée en plusieurs petits espaces (2a, 2b et 2c) et les pierres du radier de la mosaïque sont récupérées partiellement. La salle 2a fait office de couloir, qui ouvre sur le portique (3).

Deux fosses sans fonction évidente ont été mises au jour dans la pièce 2b.

Les sols sont soit en terre battue, soit en béton de tuileau.



Reims, place Drouet d'Erlon  
(d'après Rollet, Balmelle 1994)

Type d'intervention :  fouille programmée  
 fouille de sauvetage  
 fouille ancienne

P. Rollet et A. Balmelle en 1992 et 1993 sur 4200 m<sup>2</sup>

#### Bibliographie :

Rollet, Balmelle 1994

#### DESCRIPTION / ORGANISATION

Typologie : type 4

Description de la maison : plan incomplet

Il s'agit d'une maison ouvrant sur la rue par le biais d'un portique.

Les seuls vestiges connus sont les pièces installées le long de la façade. Il semble qu'elles ouvrent à l'arrière sur un espace vide de structures, qui correspond peut-être à une cour (2). Une pièce chauffée (1), ainsi que six caves ont été relevées, elles ne sont pas localisées.

portique de façade  local commercial  local de service  étage  pièce chauffée  atrium  
 auvent / appentis  local artisanal  cave  pièce d'apparat  cour extérieure  péristyle

Longueur (max) :

Longueur (min) :

Surface reconnue :

Surface découverte :

Largeur (max) :

Largeur (min) :

Surface estimée :

#### DATATION / OCCUPATION

Date de construction :

fin du I<sup>er</sup> siècle ap. J.-C.

Occupation antérieure :

oui

Date abandon / destruction :

non renseigné

Occupation postérieure :

oui

#### SITUATION TOPOGRAPHIQUE ANTIQUE

Ce site est situé à proximité du fossé de l'enceinte de l'*oppidum*.

#### COMMENTAIRES / COMPLÉMENTS

### AMÉNAGEMENTS

- four
- foyer
- hypocauste
- aménagements liés à l'eau
- autres

pièce 1

### MATÉRIAUX MIS EN ŒUVRE

**Murs :**  architecture de terre et de bois  architecture mixte  architecture de pierre  non conservés  non renseigné

**Fondations :**  sans  sablières  solins  craie pilée  pierre  hérisson  autre  tranchée de récupération  NR

Les fondations étaient soit en pierre, soit faites de craie pilée.

Il semble que les fondations des murs de la pièce chauffée étaient faites du côté sud de petits cailloux noyés dans du mortier et, à l'est, de grosses pierres liées au mortier de tuileau.

**Sols :**  terre battue  craie pilée  pierres et cailloutis  béton  mortier  mosaïque  autre  NC  NR

Les sols sont généralement faits de terre battue ou en craie compactée ; les couches d'occupation sont matérialisées par de la terre cendreuse, plus ou moins riche en charbon de bois.

La pièce chauffée était dotée d'un sol en mortier blanc lissé sur un radier de petites pierres, de tuiles et de tuileau lissé.

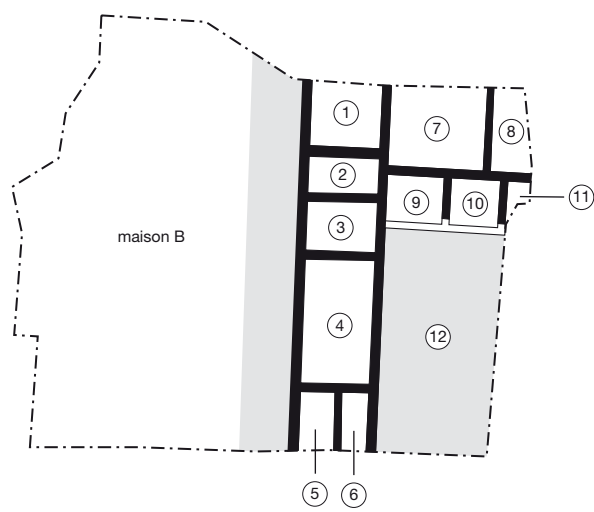
**Toiture :**  tuiles  matériaux périssables  autres  non renseigné

### DÉCORS

mosaïque  peintures murales  autres  absence de décoration  non renseigné

La présence de pièces décorées d'enduits peints est attestée.

### RÉAMÉNAGEMENTS / REMANIEMENTS



0 20 m  
1/500

Reims, 93-101 rue Gambetta, maison A, état 1  
(d'après Olszewski, Billoin 1996)

<b>Type d'intervention :</b>	<input type="checkbox"/> fouille programmée <input checked="" type="checkbox"/> fouille de sauvetage <input type="checkbox"/> fouille ancienne	M.-T. Olsewski en 1996 sur 800 m <sup>2</sup>
------------------------------	--	---

**Bibliographie :**

Olszewski, Billoin 1996

**DESCRIPTION / ORGANISATION****Typologie :** type 3**Description de la maison :** plan incomplet

Il s'agit d'un bâtiment installé en bordure d'une rue, seules les ailes nord et ouest ont été fouillées. Elles sont organisées autour d'une cour (12).

Les pièces de l'aile ouest, situées en façade de la construction, sont au nombre de six (1 à 6), elles sont de taille variable : la plus petite couvre une surface d'au moins 8 m<sup>2</sup> et la plus importante environ 40 m<sup>2</sup>.

La partie nord est constituée de cinq pièces au minimum (7 à 11), cette aile semble dévolue au travail artisanal.

<input type="checkbox"/> portique de façade	<input type="checkbox"/> local commercial	<input type="checkbox"/> local de service	<input type="checkbox"/> étage	<input type="checkbox"/> pièce chauffée	<input type="checkbox"/> atrium
<input type="checkbox"/> auvent / appentis	<input checked="" type="checkbox"/> local artisanal	<input type="checkbox"/> cave	<input type="checkbox"/> pièce d'apparat	<input checked="" type="checkbox"/> cour extérieure	<input type="checkbox"/> péristyle

<b>Longueur (max) :</b> <input type="text"/>	<b>Longueur (min) :</b> <input type="text" value="15"/>	<b>Surface reconnue :</b> <input type="text" value="360"/>	<b>Surface découverte :</b> <input type="text" value="120"/>
<b>Largeur (max) :</b> <input type="text"/>	<b>Largeur (min) :</b> <input type="text" value="24"/>	<b>Surface estimée :</b> <input type="text"/>	

**DATATION / OCCUPATION**

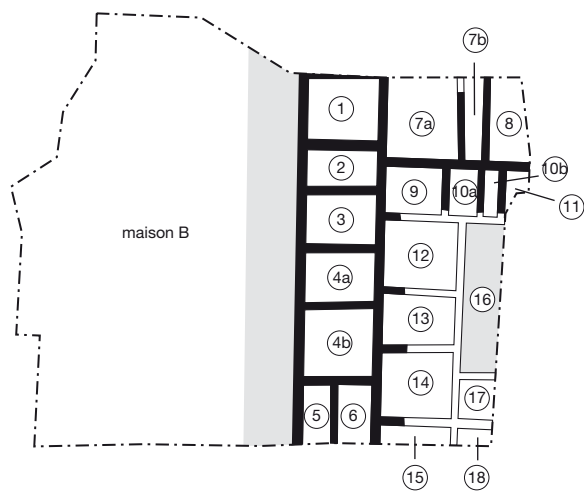
<b>Date de construction :</b> <input type="text" value="deuxième moitié du I&lt;sup&gt;er&lt;/sup&gt; siècle"/>	<b>Occupation antérieure :</b> <input type="text" value="non renseigné"/>
--	--

<b>Date abandon / destruction :</b> <input type="text" value="début du III&lt;sup&gt;e&lt;/sup&gt; siècle"/>	<b>Occupation postérieure :</b> <input type="text" value="réunion de cette maison et de la maison B (fiches n°244)"/>
---	--

**SITUATION TOPOGRAPHIQUE ANTIQUE**

Ce bâtiment se trouve à la périphérie de la ville antique. Il est séparé de la maison B (fiche n°243) par une rue large de 3 m.

**COMMENTAIRES / COMPLÉMENTS**



0 20 m  
1/500

Reims, 93-101 rue Gambetta, maison A, état 2  
(d'après Olszewski, Billoin 1996)

### AMÉNAGEMENTS

- four
- foyer
- hypocauste
- aménagements liés à l'eau
- autres

pièces 7 et 8

présence d'un puits (12)

fosse et aménagement d'une petite zone de travail (8) ; zone de travail (10)

### MATÉRIAUX MIS EN ŒUVRE

**Murs :**  architecture de terre et de bois  architecture mixte  architecture de pierre  non conservés  non renseigné

**Fondations :**  sans  sablières  solins  craie pilée  pierre  hérisson  autre  tranchée de récupération  NR

Les fondations étaient construites en pierre. Le mur de façade présente une largeur comprise entre 0,80 et 0,95 m, les autres mesurent 0,45 à 0,50 m.

On a retrouvé dans les couches de démolition des carreaux de terre et de petites pierres.

**Sols :**  terre battue  craie pilée  pierres et cailloutis  béton  mortier  mosaïque  autre  NC  NR

**Toiture :**  tuiles  matériaux périssables  autres  non renseigné

De nombreux fragments de tuiles ont été repérés dans les couches de démolition.

### DÉCORS

mosaïque  peintures murales  autres  absence de décoration  non renseigné

### RÉAMÉNAGEMENTS / REMANIEMENTS

#### Au II siècle :

La cour (16) est réduite par la construction de nouvelles pièces (12 à 15, 17 et 18).

Un couloir est construit dans chacune des pièces 7 et 10 (7b et 10b).

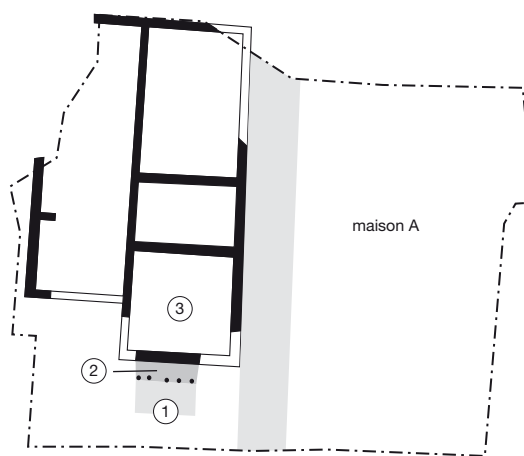
Deux salles (4a et 4b) sont aménagées dans la pièce 4.

Les sols des pièces 3, 4, 5 et 6 sont percés de quelques trous de poteau.

Les fondations sont soit construites en pierre, soit en blocaille de craie ; les sols sont en craie pilée et en terre battue.

Cinq puits sont creusés dans la cour, sans doute pour une production artisanale nécessitant de l'eau.





0 20 m  
1/500

Reims, 93-101 rue Gambetta, maison B, état 1  
(d'après Olszewski, Billoin 1996)

Type d'intervention :  fouille programmée  
 fouille de sauvetage  
 fouille ancienne

M.-T. Olsewski en 1996 sur 800 m<sup>2</sup>

**Bibliographie :**

Olszewski, Billoin 1996

**DESCRIPTION / ORGANISATION**

Typologie : type 4

Description de la maison : plan incomplet

La partie de la maison fouillée est composée de plusieurs pièces adjacentes et d'une cour (1) qui semble bordée par un portique (2). Dans la salle 3, une vingtaine de trous de poteau ont été relevés, un atelier artisanal se tenait sans doute dans cette partie de la maison.

portique de façade    local commercial    local de service    étage    pièce chauffée    atrium  
 auvent / appentis    local artisanal    cave    pièce d'apparat    cour extérieure    péristyle

Longueur (max) : 22,50

Longueur (min) :

Surface reconnue : 326,50

Surface découverte :

Largeur (max) : 14,50

Largeur (min) :

Surface estimée :

**DATATION / OCCUPATION**

Date de construction :

deuxième moitié du I<sup>er</sup> siècle

Occupation antérieure :

non renseigné

Date abandon / destruction :

début du III<sup>e</sup> siècle

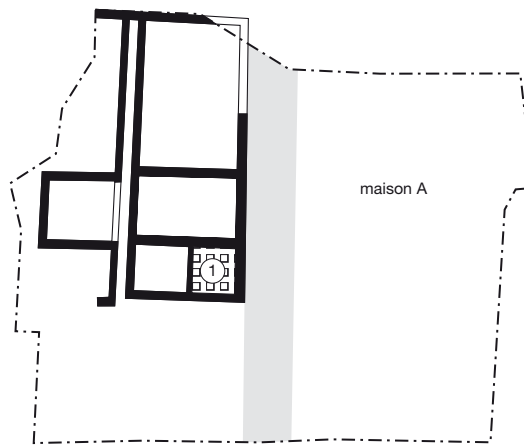
Occupation postérieure :

réunion de cette maison et de la maison A (fiche n° 244)

**SITUATION TOPOGRAPHIQUE ANTIQUE**

Ce bâtiment se trouve à la périphérie de la ville antique. Il est séparé de la maison A (fiche n° 242) par une rue large de 3 m.

**COMMENTAIRES / COMPLÉMENTS**



maison A



0 20 m  
1/500

Reims, 93-101 rue Gambetta, maison B, état 2  
(d'après Olszewski, Billoin 1996)

### AMÉNAGEMENTS

- four
- foyer
- hypocauste
- aménagements liés à l'eau
- autres

un puits est situé dans la cour 1

### MATÉRIAUX MIS EN ŒUVRE

**Murs :**  architecture de terre et de bois  architecture mixte  architecture de pierre  non conservés  non renseigné

**Fondations :**  sans  sablières  solins  craie pilée  pierre  hérisson  autre  tranchée de récupération  NR

Les fondations étaient construites en pierre.

On a retrouvé dans les couches de démolition des carreaux de terre, des petites pierres et de nombreux fragments de tuiles.

**Sols :**  terre battue  craie pilée  pierres et cailloutis  béton  mortier  mosaïque  autre  NC  NR

Le sol de la cour était en terre végétale.

**Toiture :**  tuiles  matériaux périssables  autres  non renseigné

De grandes quantités de tuiles ont été retrouvées dans les couches de démolition.

### DÉCORS

mosaïque  peintures murales  autres  absence de décoration  non renseigné

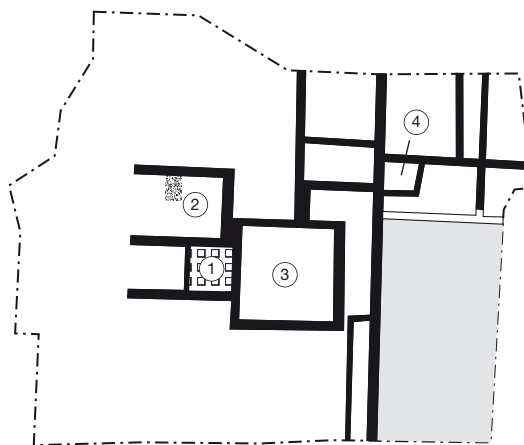
### RÉAMÉNAGEMENTS / REMANIEMENTS

#### Au II<sup>e</sup> siècle :

La maison semble réduite au sud et à l'ouest.

Une pièce chauffée est installée (1).

Les fondations sont en craie pilée, elles sont surmontées par un mur en pierres et en morceaux de briques, liés au mortier. Le sol est constitué d'un béton fin et lisse réalisé avec des tuileaux concassés et liés à la chaux qui repose sur un radier de scories en fer placé sur la terre végétale pour isoler la pièce.



0 20 m  
1/500

Reims, 93-101 rue Gambetta, maison C  
(d'après Olszewski, Billoin 1996)

Type d'intervention :  fouille programmée  
 fouille de sauvetage  
 fouille ancienne

M.-T. Olsewski en 1996 sur 800 m<sup>2</sup>

#### Bibliographie :

Olszewski, Billoin 1996

#### DESCRIPTION / ORGANISATION

Typologie : type 3

Description de la maison : plan incomplet

Les maisons A et B disparaissent, certains de leurs murs sont réutilisés dans cette nouvelle construction qui ne respecte pas le plan des bâtiments antérieurs.

Une nouvelle pièce, la pièce 3, vient s'implanter sur la ruelle qui n'existe plus lors de cette phase. Elle est placée de façon à profiter du chauffage de la pièce à hypocauste (1).

Un escalier menant à une cave est construit dans la salle 2.

Les autres espaces de la maison ne changent pas par rapport à la phase précédente.

portique de façade    local commercial    local de service    étage    pièce chauffée    atrium  
 auvent / appentis    local artisanal    cave    pièce d'apparat    cour extérieure    péristyle

Longueur (max) :

Longueur (min) :

Surface reconnue :

Surface découverte :

Largeur (max) :

Largeur (min) :

Surface estimée :

#### DATATION / OCCUPATION

Date de construction :

début du III<sup>e</sup> siècle

Occupation antérieure :

oui, maisons A et B (fiches n° 242 et 243)

Date abandon / destruction :

fin du III<sup>e</sup> siècle

Occupation postérieure :

oui

#### SITUATION TOPOGRAPHIQUE ANTIQUE

Ce bâtiment se trouve à la périphérie de la ville antique.

#### COMMENTAIRES / COMPLÉMENTS

Cette maison est le fruit de la réunion des maisons A et B.



### AMÉNAGEMENTS

- four
- foyer
- hypocauste
- aménagements liés à l'eau
- autres

pièce 1  
puits

### MATÉRIAUX MIS EN ŒUVRE

**Murs :**  architecture de terre et de bois  architecture mixte  architecture de pierre  non conservés  non renseigné

**Fondations :**  sans  sablières  solins  craie pilée  pierre  hérisson  autre  tranchée de récupération  NR

Les fondations des murs de la pièce 3 sont en blocaille de craie. Quelques assises de ses murs sont conservées. Ils sont constitués de pierres calcaires, meulières ou en morceaux de tuiles ou de briques, liées au mortier. Des carreaux de terre constituent en grande partie la couche de démolition.

Le mur qui délimite l'espace 4 est en *opus incertum*.

**Sols :**  terre battue  craie pilée  pierres et cailloutis  béton  mortier  mosaïque  autre  NC  NR

Un sol de mortier rose a été installé dans la pièce 3.

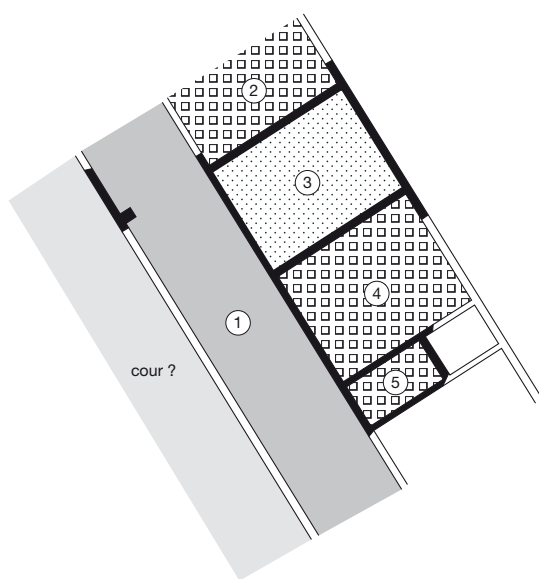
**Toiture :**  tuiles  matériaux périssables  autres  non renseigné

### DÉCORS

mosaïque  peintures murales  autres  absence de décoration  non renseigné

### RÉAMÉNAGEMENTS / REMANIEMENTS





Reims, Hautes-Promenades, maison aux Gladiateurs  
(d'après Balmelle, Neiss, 2003, p. 64)

<b>Type d'intervention :</b>	<input type="checkbox"/> fouille programmée <input checked="" type="checkbox"/> fouille de sauvetage <input type="checkbox"/> fouille ancienne	Ch. Loriquet en 1862
------------------------------	--	----------------------

**Bibliographie :**

Balmelle, Neiss 2003 : 64

**DESCRIPTION / ORGANISATION****Typologie :** type 5**Description de la maison :** plan incomplet

Il s'agit d'un bâtiment dont au moins six espaces sont connus : cinq de ces pièces sont alignées le long d'un portique. Une mosaïque polychrome se trouvait dans la pièce 3 (11 x 8 m) qui est encadrée par deux pièces pourvues d'hypocauste (2 et 4) : il est possible d'y voir une pièce de réception (*oecus* ou *triclinium*) ouvrant sur le portique (1) large de 6 m. On peut alors supposer que ce portique longe une cour.

<input type="checkbox"/> portique de façade	<input type="checkbox"/> local commercial	<input type="checkbox"/> local de service	<input type="checkbox"/> étage	<input checked="" type="checkbox"/> pièce chauffée	<input type="checkbox"/> atrium
<input type="checkbox"/> auvent / appentis	<input type="checkbox"/> local artisanal	<input type="checkbox"/> cave	<input checked="" type="checkbox"/> pièce d'apparat	<input type="checkbox"/> cour extérieure	<input checked="" type="checkbox"/> péristyle

<b>Longueur (max) :</b> <input type="text"/>	<b>Longueur (min) :</b> <input type="text" value="30"/>	<b>Surface reconnue :</b> <input type="text" value="525"/>	<b>Surface découverte :</b> <input type="text"/>
<b>Largeur (max) :</b> <input type="text"/>	<b>Largeur (min) :</b> <input type="text" value="17,50"/>	<b>Surface estimée :</b> <input type="text"/>	

**DATATION / OCCUPATION**

<b>Date de construction :</b> <input type="text" value="fin du II&lt;sup&gt;e&lt;/sup&gt; ou début du III&lt;sup&gt;e&lt;/sup&gt; siècle"/>	<b>Occupation antérieure :</b> <input type="text" value="non renseignée"/>
<b>Date abandon / destruction :</b> <input type="text" value="IV&lt;sup&gt;e&lt;/sup&gt; siècle"/>	<b>Occupation postérieure :</b> <input type="text" value="non renseignée"/>

**SITUATION TOPOGRAPHIQUE ANTIQUE**

Cette construction se trouve à l'extérieur du rempart du Bas-Empire.

**COMMENTAIRES / COMPLÉMENTS**

Ch. Loriquet a proposé de voir dans cet édifice des thermes, il fonde cette hypothèse sur la superficie des pièces. Néanmoins, A. Balmelle et R. Neiss le présente dans leur ouvrage sur *Les demeures de l'élite à Reims*.



### AMÉNAGEMENTS

- four
- foyer
- hypocauste
- aménagements liés à l'eau
- autres

pièces 2, 4 et 5

### MATÉRIAUX MIS EN ŒUVRE

**Murs :**  architecture de terre et de bois  architecture mixte  architecture de pierre  non conservés  non renseigné

**Fondations :**  sans  sablières  solins  craie pilée  pierre  hérisson  autre  tranchée de récupération  NR

**Sols :**  terre battue  craie pilée  pierres et cailloutis  béton  mortier  mosaïque  autre  NC  NR

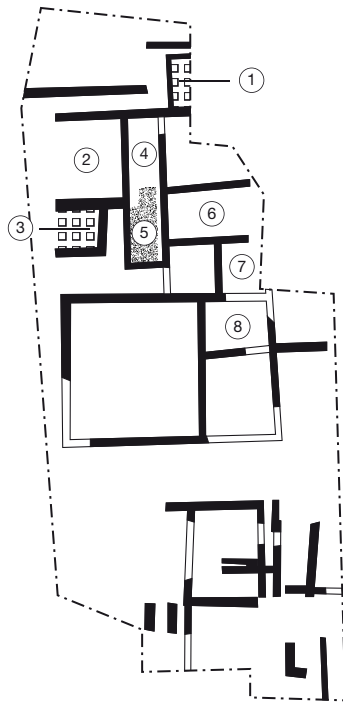
**Toiture :**  tuiles  matériaux périssables  autres  non renseigné

### DÉCORS

mosaïque  peintures murales  autres  absence de décoration  non renseigné

Une mosaïque polychrome à décor figuratif a été relevée dans la pièce 3.

### RÉAMÉNAGEMENTS / REMANIEMENTS



0 20 m  
1/500

Reims, 75bis avenue Jean Jaurès  
(d'après Balmelle 1998)

<b>Type d'intervention :</b>	<input type="checkbox"/> fouille programmée <input checked="" type="checkbox"/> fouille de sauvetage <input type="checkbox"/> fouille ancienne	A. Balmelle en 1997
------------------------------	--	---------------------

**Bibliographie :**

Balmelle 1998

**DESCRIPTION / ORGANISATION****Typologie :** type 4**Description de la maison :** plan incomplet

Il s'agit d'une zone densément occupée, dont on ne peut saisir l'organisation. Seules deux salles sur hypocauste (1 et 3) et une cave (5) ont été repérées. On accédait probablement à cette dernière par une échelle de meunier, sa descente présente en effet une inclinaison de 30°.

<input type="checkbox"/> portique de façade	<input type="checkbox"/> local commercial	<input type="checkbox"/> local de service	<input type="checkbox"/> étage	<input checked="" type="checkbox"/> pièce chauffée	<input type="checkbox"/> atrium
<input type="checkbox"/> auvent / appentis	<input type="checkbox"/> local artisanal	<input checked="" type="checkbox"/> cave	<input type="checkbox"/> pièce d'apparat	<input type="checkbox"/> cour extérieure	<input type="checkbox"/> péristyle

<b>Longueur (max) :</b> <input type="text"/>	<b>Longueur (min) :</b> <input type="text" value="40"/>	<b>Surface reconnue :</b> <input type="text" value="640"/>	<b>Surface découverte :</b> <input type="text"/>
<b>Largeur (max) :</b> <input type="text"/>	<b>Largeur (min) :</b> <input type="text" value="16"/>		<b>Surface estimée :</b> <input type="text"/>

**DATATION / OCCUPATION**

<b>Date de construction :</b>	<b>Occupation antérieure :</b>
<input type="text" value="courant du II&lt;sup&gt;e&lt;/sup&gt; siècle"/>	<input type="text" value="non renseignée"/>
<b>Date abandon / destruction :</b>	<b>Occupation postérieure :</b>
<input type="text" value="III&lt;sup&gt;e&lt;/sup&gt; siècle"/>	<input type="text" value="oui"/>

**SITUATION TOPOGRAPHIQUE ANTIQUE**

Cette construction se trouve dans une zone éloignée du centre antique.

**COMMENTAIRES / COMPLÉMENTS**

### AMÉNAGEMENTS

- four
- foyer
- hypocauste
- aménagements liés à l'eau
- autres

pièces 1 et 4  
présence d'un égout au sud des pièces 3 et 5

### MATÉRIAUX MIS EN ŒUVRE

**Murs :**  architecture de terre et de bois  architecture mixte  architecture de pierre  non conservés  non renseigné

**Fondations :**  sans  sablières  solins  craie pilée  pierre  hérisson  autre  tranchée de récupération  NR

L'ensemble des murs a été récupéré.

Les murs de la cave sont faits de blocs de craie liés au mortier. Ils étaient recouverts d'un bain de chaux et leurs joints étaient tirés au fer.

**Sols :**  terre battue  craie pilée  pierres et cailloutis  béton  mortier  mosaïque  autre  NC  NR

Les pièces 2, 6 et 7 étaient dotées de sol en béton.

Un sol de terre-battue a été mis en évidence dans l'espace 8.

Un sol de cailloux liés au mortier se trouve dans la salle 3.

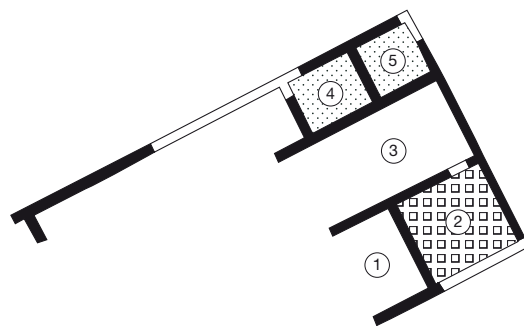
**Toiture :**  tuiles  matériaux périssables  autres  non renseigné

### DÉCORS

mosaïque  peintures murales  autres  absence de décoration  non renseigné

### RÉAMÉNAGEMENTS / REMANIEMENTS

Au III<sup>e</sup> siècle, le bâtiment est aménagé en atelier destiné à des activités métallurgiques, la cave est alors comblée.



0 20 m  
1/500

Reims, 5 rue des Marmouzets, maison à l'Oiseau  
(d'après Balmelle, Neiss 2003, p. 66)



<b>Type d'intervention :</b>	<input type="checkbox"/> fouille programmée <input checked="" type="checkbox"/> fouille de sauvetage <input type="checkbox"/> fouille ancienne	R. Neiss en 1973
------------------------------	--	------------------

**Bibliographie :**

Balmelle, Neiss 2003 : 66-67  
 Neiss 1979

**DESCRIPTION / ORGANISATION**

**Typologie :** type 5

**Description de la maison :** plan incomplet

Nous sommes en présence de deux alignements de pièces séparés par un espace central (3) qui a été détruit par les engins lors des travaux d'aménagement. Il s'agit probablement d'une pièce fermée pour laquelle nous ne possédons pas de limite ouest.

Au nord, se trouve une première série de pièces de petites dimensions dont la surface est comprise entre 13 et 16 m<sup>2</sup>. Au moins deux de ces salles (4 et 5) étaient décorées de mosaïques.

Les pièces qui leur font face au sud sont plus spacieuses ; la pièce 2, qui couvre une surface de près de 30 m<sup>2</sup>, était chauffée. Elle occupe l'angle est du bâtiment connu.

<input type="checkbox"/> portique de façade	<input type="checkbox"/> local commercial	<input type="checkbox"/> local de service	<input type="checkbox"/> étage	<input checked="" type="checkbox"/> pièce chauffée	<input type="checkbox"/> atrium
<input type="checkbox"/> auvent / appentis	<input type="checkbox"/> local artisanal	<input type="checkbox"/> cave	<input checked="" type="checkbox"/> pièce d'apparat	<input type="checkbox"/> cour extérieure	<input type="checkbox"/> péristyle

**Longueur (max) :**       **Longueur (min) :**   
**Largeur (max) :**       **Largeur (min) :**   
**Surface reconnue :**       **Surface découverte :**   
**Surface estimée :**

**DATATION / OCCUPATION**

**Date de construction :**       **Occupation antérieure :**

**Date abandon / destruction :**       **Occupation postérieure :**

**SITUATION TOPOGRAPHIQUE ANTIQUE**

Cette construction se trouve dans le centre de la ville, à environ 30 m du *decumanus* principal et riveraine d'un *cardo* secondaire. Elle est située face à la maison au Mercure et à la maison à la Rosace.

**COMMENTAIRES / COMPLÉMENTS**

La fouille de ce bâtiment s'est faite dans de mauvaises conditions. Il n'y a pas eu de fouille préventive prescrite, les recherches ont donc eu lieu au milieu des engins et ont consisté à relever les indices fugitifs d'un habitat urbain, puis une intervention plus organisée a pu être mise en place lorsqu'il ne restait plus que les structures en creux.

### AMÉNAGEMENTS

- four
- foyer
- hypocauste
- aménagements liés à l'eau
- autres

pièce 2

### MATÉRIAUX MIS EN ŒUVRE

**Murs :**  architecture de terre et de bois  architecture mixte  architecture de pierre  non conservés  non renseigné

**Fondations :**  sans  sablières  solins  craie pilée  pierre  hérisson  autre  tranchée de récupération  NR

Les murs étaient réalisés en petits moellons de pierre bruts ; ils étaient liés au mortier de tuileau.

L'un des murs a été reconnu sur 7 m, il était construit en maçonnerie où des rangs de tuiles plates alternent avec deux ou trois rangs de moellons bruts, il s'élève au fond du terrassement sur une hauteur de 5 m environ. Seul le côté sud est connu, son aspect est celui d'une fondation mais peut-être s'agit-il aussi d'un mur de soutènement ? Il faut probablement y voir les vestiges d'une construction de taille qui, vu l'altitude de son sommet, pourrait être relativement tardive (il apparaît à 1,50 m de la surface actuelle).

**Sols :**  terre battue  craie pilée  pierres et cailloutis  béton  mortier  mosaïque  autre  NC  NR

**Toiture :**  tuiles  matériaux périssables  autres  non renseigné

### DÉCORS

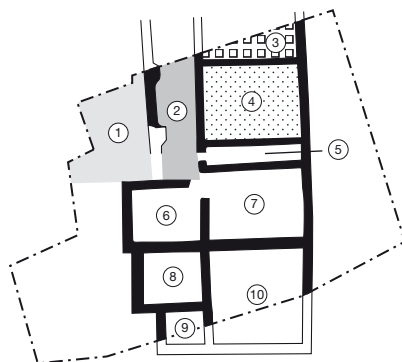
mosaïque  peintures murales  autres  absence de décoration  non renseigné

Des mosaïques ont été mises au jour dans les pièces 3 et 4. L'une était polychrome et comportait des motifs floraux et la seconde était à décor géométrique noir et blanc.

### RÉAMÉNAGEMENTS / REMANIEMENTS

Il semble que des remaniements importants aient eu lieu dans la deuxième moitié du III<sup>e</sup> siècle. Ils sont caractérisés par la construction de nouveaux sols et des murs orientés différemment.

Le sol composé d'une mosaïque de la pièce 4 a été recouvert ultérieurement d'un enduit rosâtre et fin.



0 20 m  
1/500

Reims, 14-16 rue des Moissons, maison de Nocturnus, phase 1  
(d'après Balmelle, Neiss 2003, p. 11)

Type d'intervention :  fouille programmée  
 fouille de sauvetage  
 fouille ancienne

A. Balmelle en 1998 sur 380 m<sup>2</sup>

#### Bibliographie :

Balmelle 1999a  
 Balmelle, Neiss 2003 : 8-35 et 68-69.

#### DESCRIPTION / ORGANISATION

Typologie : type 5

Description de la maison : plan incomplet

Cette maison, d'architecture luxueuse, comporte de grandes pièces ; seul l'angle sud-est a été étudié. Elle est organisée en deux ailes (est et sud) encadrant une cour dégagée partiellement.

La partie connue de l'aile orientale est composée de la pièce chauffée 3 et de la salle 4. Cette dernière qui couvre une surface de 30 m<sup>2</sup> correspond sans doute à une pièce d'apparat ou de réception. Elle ouvre à l'ouest sur le portique (2) qui borde la cour (1).

L'aile sud (moins bien conservée) comporte plus de pièces, les pièces 6 à 10. La pièce 6 ouvre sur la cour. Les locaux de service ont été installés dans cette partie du bâtiment : on y trouve notamment ce qui semble être la cuisine (7) où est installé un foyer et la pièce adjacente 6 où de grandes quantités de déchets culinaires ont été découvertes.

Les deux ailes sont séparées d'est en ouest par un égout (5) qui est peut-être à mettre en relation avec le second égout maçonné nord/sud qui limite l'aile orientale et le portique 2.

portique de façade  local commercial  local de service  étage  pièce chauffée  atrium  
 auvent / appentis  local artisanal  cave  pièce d'apparat  cour extérieure  péristyle

Longueur (max) :

Longueur (min) :

Surface reconnue :

Surface découverte :

Largeur (max) :

Largeur (min) :

Surface estimée :

#### DATATION / OCCUPATION

Date de construction :

milieu du II<sup>e</sup> siècle

Occupation antérieure :

fossé de l'*oppidum* jusqu'à la fin du I<sup>er</sup> siècle de notre ère

Date abandon / destruction :

IV<sup>e</sup> siècle

Occupation postérieure :

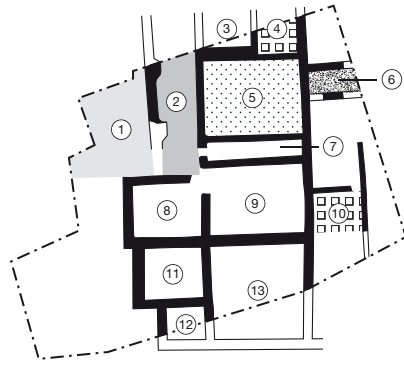
oui

#### SITUATION TOPOGRAPHIQUE ANTIQUE

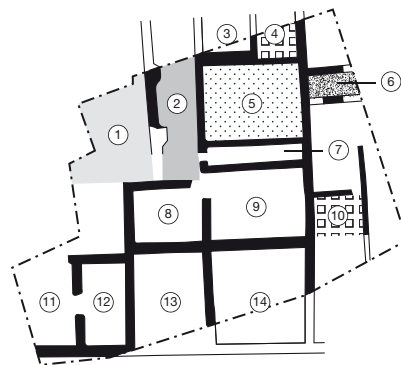
Cette maison se trouve dans le secteur est de la ville. Elle suit l'orientation du fossé laténien sur lequel elle est installée.

#### COMMENTAIRES / COMPLÉMENTS

Il s'agit d'un ensemble architectural antique dont tous les éléments semblent appartenir à une même et grande *domus*. Les pièces semblent s'organiser autour d'un espace ouvert (dégagé partiellement) : l'articulation entre les différentes parties de cet ensemble apparaît assez cohérent pour permettre une restitution. Restitution des toitures : Balmelle, Neiss 2003, p. 28-29.



phase 2



phase 3



Reims, 14-16 rue des Moissons, maison de Nocturnus, phases 2 à 3  
(d'après Balmelle, Neiss 2003)

## AMÉNAGEMENTS

- four
- foyer
- hypocauste
- aménagements liés à l'eau
- autres

pièce 7  
pièce 3  
une canalisation longe le portique 2, une autre orientée est/ouest sépare les deux ailes du bâtiment (5)

## MATÉRIAUX MIS EN ŒUVRE

**Murs :**  architecture de terre et de bois  architecture mixte  architecture de pierre  non conservés  non renseigné

**Fondations :**  sans  sablières  solins  craie pilée  pierre  hérisson  autre  tranchée de récupération  NR

L'élévation des murs des pièces 3 et 4 était constituée de carreaux de terre reposant sur des soubassements en pierres. Ces derniers étaient liés au mortier de chaux.

**Sols :**  terre battue  craie pilée  pierres et cailloutis  béton  mortier  mosaïque  autre  NC  NR

De la terre battue constituait les sols des espaces 2 et 6.  
La cour était recouverte de craie pilée.

**Toiture :**  tuiles  matériaux périssables  autres  non renseigné

## DÉCORS

mosaïque  peintures murales  autres  absence de décoration  non renseigné

La pièce 4 était ornée d'une mosaïque.

## RÉAMÉNAGEMENTS / REMANIEMENTS

### Phase 2 (fin du II<sup>e</sup> ou du début du III<sup>e</sup> siècle) :

La maison est agrandie avec l'ajout de deux nouveaux espaces, la cave 6 et la pièce sur hypocauste 10.

Les fondations des murs de la pièce sur hypocauste sont formées de briques liées au mortier rose surmontées par quelques rangs de pierres et de carreaux de terre qui sont recouverts d'un enduit peint (rose et mouchetis rouge). Le sol est en mortier de tuileau.

Les murs de la cave sont sur de la craie et le sol est constitué d'une couche de craie pilée recouverte d'une fine couche de mortier rose.

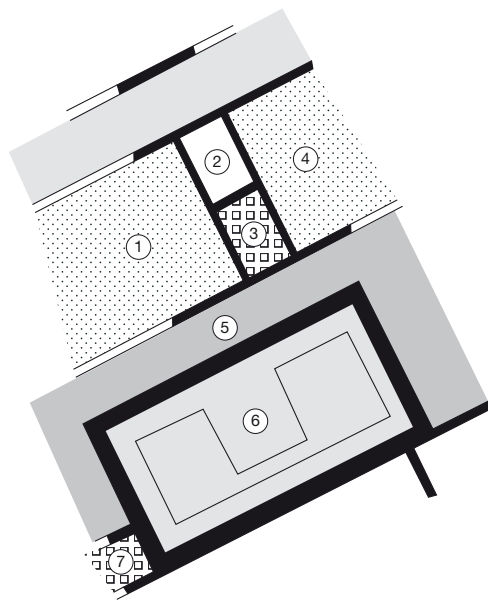
### Phase 3 (troisième quart du III<sup>e</sup> siècle) :

L'aile sud est remaniée. La pièce 13 est agrandie vers le sud, au détriment de la pièce 12 qui disparaît. De nouveaux locaux sont construits à l'ouest : 11 et 12.

La plupart des sols sont refaits et certains sont rehaussés. Le sol de la pièce 14 est transformé, il est constitué par un béton de tuileau comportant des tesselles et des fragments de mosaïque.

### Phase 4 (fin du III<sup>e</sup> ou début du IV<sup>e</sup> siècle) :

A cette phase correspondent des vestiges difficiles à attribuer. Il s'agit principalement d'une série de poches oranges située dans la pièce 14 dont on ne connaît pas la fonction.



0 20 m  
1/500

Reims, 15 boulevard de la Paix, Maison des Syndicats, maison aux Fleurons  
(d'après Balmelle, Neiss 2003, p. 74)

<b>Type d'intervention :</b>	<input type="checkbox"/> fouille programmée	R. Neiss en 1977 Ch. Loriquet en 1840
	<input checked="" type="checkbox"/> fouille de sauvetage <input checked="" type="checkbox"/> fouille ancienne	

**Bibliographie :**

Anonyme 1977  
Balmelle, Neiss 2003 : 74-75

**DESCRIPTION / ORGANISATION****Typologie :** type 5**Description de la maison :** plan incomplet

Il s'agit d'une maison dont nous ne connaissons que quelques pièces. Elle est constituée de deux parties. Pour la première, qui est limitée au nord par une rue, quatre pièces ont été reconnues. On sait avec certitude que trois de ces pièces étaient pourvues de mosaïques : deux ont été découvertes pendant la fouille de 1977 (pièces 1 et 4), la troisième salle avait été découverte lors des fouilles de 1840 et n'a pu être retrouvée, elle se trouve sous une maison actuelle voisine. Entre les deux espaces comportant des mosaïques, on trouve deux pièces de petites dimensions (2 et 3), dont l'une était dotée d'un hypocauste (pièce 3). Au sud, se trouve le second espace (6), long d'une trentaine de mètres et large de 14 m qui pourrait correspondre à un jardin. Il est fermé au sud par un mur qui pourrait correspondre au mur de clôture de la parcelle. Dans ce jardin, sont aménagées deux grandes fosses (a) creusées dans la craie et remplies de terre argileuse (bassin ?). Les différences pièces de l'aile septentrionale ouvraient sur un portique (5) qui entoure le jardin sur ses trois côtés. On trouve enfin une petite pièce (7) équipée d'un hypocauste dans l'angle sud-ouest de l'aile occidentale du portique.

<input checked="" type="checkbox"/> portique de façade	<input type="checkbox"/> local commercial	<input type="checkbox"/> local de service	<input type="checkbox"/> étage	<input checked="" type="checkbox"/> pièce chauffée	<input type="checkbox"/> atrium
<input type="checkbox"/> auvent / appentis	<input type="checkbox"/> local artisanal	<input type="checkbox"/> cave	<input checked="" type="checkbox"/> pièce d'apparat	<input type="checkbox"/> cour extérieure	<input checked="" type="checkbox"/> péristyle

<b>Longueur (max) :</b> <input type="text"/>	<b>Longueur (min) :</b> <input type="text" value="30"/>	<b>Surface reconnue :</b> <input type="text" value="840"/>	<b>Surface découverte :</b> <input type="text" value="165"/>
<b>Largeur (max) :</b> <input type="text"/>	<b>Largeur (min) :</b> <input type="text" value="28"/>		<b>Surface estimée :</b> <input type="text"/>

**DATATION / OCCUPATION**

<b>Date de construction :</b> <input type="text" value="courant du II&lt;sup&gt;e&lt;/sup&gt; siècle"/>	<b>Occupation antérieure :</b> <input type="text" value="oui, jusque dans le courant du I&lt;sup&gt;er&lt;/sup&gt; siècle ap. J.-C."/>
<b>Date abandon / destruction :</b> <input type="text" value="IV&lt;sup&gt;e&lt;/sup&gt; siècle"/>	<b>Occupation postérieure :</b> <input type="text" value="non renseignée"/>

**SITUATION TOPOGRAPHIQUE ANTIQUE**

Cette demeure se trouve au sud-est du centre monumental.

**COMMENTAIRES / COMPLÉMENTS**



### AMÉNAGEMENTS

- four
- foyer
- hypocauste
- aménagements liés à l'eau
- autres

pièces 3 et 5  
bassin dans l'espace 6

### MATÉRIAUX MIS EN ŒUVRE

**Murs :**  architecture de terre et de bois  architecture mixte  architecture de pierre  non conservés  non renseigné

**Fondations :**  sans  sablières  solins  craie pilée  pierre  hérisson  autre  tranchée de récupération  NR

Les tranchées de fondation étaient remplies de terre et d'une couche de sable provenant du mortier des murs.

**Sols :**  terre battue  craie pilée  pierres et cailloutis  béton  mortier  mosaïque  autre  NC  NR

Les pièces 2 et 3 étaient dotées d'un sol en mortier de chaux chargé de cailloux.

**Toiture :**  tuiles  matériaux périssables  autres  non renseigné

### DÉCORS

mosaïque  peintures murales  autres  absence de décoration  non renseigné

Des mosaïques ont été mises au jour dans les pièces 1 et 4. Celle de la pièce 1 est polychrome et possède des décors géométriques et floraux. Celle de la salle 4 était en *opus signinum* encadré d'un décor géométrique noir et blanc.

Le sol en mortier de la pièce 3 était en plus décorée d'un semis de cubes isolés noirs et croisettes alternées, disposées en quinconce.

### RÉAMÉNAGEMENTS / REMANIEMENTS



0 20 m  
1/500

Reims, 28 boulevard Joffre  
(d'après Neiss *et alii* 2007, p. 301)

<b>Type d'intervention :</b> <input type="checkbox"/> fouille programmée <input checked="" type="checkbox"/> fouille de sauvetage <input type="checkbox"/> fouille ancienne	A. Balmelle, 1988
<b>Bibliographie :</b> Balmelle 1988 Brulet 1996 : 86-87	

DESCRIPTION / ORGANISATION	
<b>Typologie :</b> type 4	
<b>Description de la maison :</b> plan incomplet	
<p>Seule la partie sud-est d'un îlot a été mise au jour. On remarque que des pièces sur hypocauste sont disséminées dans l'ensemble de l'îlot, ainsi que des caves ( une vingtaine ont été retrouvées). Des ruelles desservent l'intérieur de l'îlot. Ces différents éléments permettent de mettre en évidence de petites unités d'habitation. De plus, le matériel récolté atteste la présence d'activités commerciales ou artisanales.</p> <p>Il s'agit donc d'une <i>insula</i> densément occupée, dont la population est vraisemblablement modeste.</p>	
<input checked="" type="checkbox"/> portique de façade <input checked="" type="checkbox"/> local commercial <input type="checkbox"/> local de service <input type="checkbox"/> étage <input checked="" type="checkbox"/> pièce chauffée <input type="checkbox"/> atrium <input type="checkbox"/> auvent / appentis <input checked="" type="checkbox"/> local artisanal <input checked="" type="checkbox"/> cave <input type="checkbox"/> pièce d'apparat <input checked="" type="checkbox"/> cour extérieure <input type="checkbox"/> péristyle	
<b>Longueur (max) :</b> <input type="text"/>	<b>Longueur (min) :</b> <input type="text" value="73"/>
<b>Largeur (max) :</b> <input type="text"/>	<b>Largeur (min) :</b> <input type="text" value="50"/>
<b>Surface reconnue :</b> <input type="text" value="3650"/>	
<b>Surface découverte :</b> <input type="text" value="?"/>	
<b>Surface estimée :</b> <input type="text"/>	

DATATION / OCCUPATION	
<b>Date de construction :</b> <input type="text" value="deuxième moitié du I&lt;sup&gt;er&lt;/sup&gt; siècle ap. J.-C."/>	<b>Occupation antérieure :</b> <input type="text" value="occupation attestée au début du I&lt;sup&gt;er&lt;/sup&gt; siècle (pas de plan)"/>
<b>Date abandon / destruction :</b> <input type="text" value="fin du III&lt;sup&gt;e&lt;/sup&gt; siècle ap. J.-C."/>	<b>Occupation postérieure :</b> <input type="text" value="oui"/>

SITUATION TOPOGRAPHIQUE ANTIQUE
Cet îlot est voisin avec une <i>insula</i> occupée par au moins une grande <i>domus</i> possédant des mosaïques.

COMMENTAIRES / COMPLÉMENTS

### AMÉNAGEMENTS

- four
- foyer
- hypocauste
- aménagements liés à l'eau
- autres

huit pièces sur hypocauste ont été relevées  
présence de cinq puits et d'égouts maçonnés

### MATÉRIAUX MIS EN ŒUVRE

**Murs :**  architecture de terre et de bois  architecture mixte  architecture de pierre  non conservés  non renseigné

**Fondations :**  sans  sablières  solins  craie pilée  pierre  hérisson  autre  tranchée de récupération  NR

On trouve des fondations en craie pilée (avec blocs calcaires, cailloutis, blocaille de craie), en pierres avec mortier, en carreaux de terre et mortier, ou encore des solins ou des sablières.

Certains murs présentent des parements de pierres soignés, d'autres des cloisons en carreaux de terre.

Des traces de poutres porteuses apparaissent à la base des murs.

Les murs des caves sont constitués de moellons de craie réguliers, liés au mortier. Un des murs est surmonté d'un chaînage en briques.

**Sols :**  terre battue  craie pilée  pierres et cailloutis  béton  mortier  mosaïque  autre  NC  NR

Les types de sol sont au nombre de trois : craie pilée ou sous forme de blocaille et terre, présentant des inclusions diverses, et enfin les sols aménagés (tuiles plus ou moins concassées, béton)

**Toiture :**  tuiles  matériaux périssables  autres  non renseigné

### DÉCORS

mosaïque  peintures murales  autres  absence de décoration  non renseigné

Des fragments de peintures murales ont été observés sur des carrés de terre.

### RÉAMÉNAGEMENTS / REMANIEMENTS



0 40 m  
1/1000

Reims, îlot Capucins - Hincmar - Clovis  
(d'après Balmelle, Berthelot, Rollet 1990)

<b>Type d'intervention :</b>	<input type="checkbox"/> fouille programmée <input checked="" type="checkbox"/> fouille de sauvetage <input type="checkbox"/> fouille ancienne	Ph. Rollet en 1989 sur 7000 m <sup>2</sup>
------------------------------	--	--

**Bibliographie :**

Balmelle, Berthelot, Rollet 1990

**DESCRIPTION / ORGANISATION****Typologie :** type 4**Description de la maison :** plan incomplet

Il s'agit d'un vaste îlot dans lequel il est impossible d'identifier les différentes unités d'habitation. On peut néanmoins reconnaître des éléments d'habitation de qualité, de modules moyens.

L'espace se répartit entre zones d'habitat et espaces non construits (cours et jardins). La zone située au centre de l'îlot paraît occupée moins densément, la zone 2 semble vide de construction.

L'îlot est délimité à l'est par la voie A et au sud par la voie B.

<input checked="" type="checkbox"/> portique de façade	<input type="checkbox"/> local commercial	<input type="checkbox"/> local de service	<input type="checkbox"/> étage	<input checked="" type="checkbox"/> pièce chauffée	<input type="checkbox"/> atrium
<input type="checkbox"/> auvent / appentis	<input type="checkbox"/> local artisanal	<input type="checkbox"/> cave	<input type="checkbox"/> pièce d'apparat	<input type="checkbox"/> cour extérieure	<input type="checkbox"/> péristyle

<b>Longueur (max) :</b> <input type="text"/>	<b>Longueur (min) :</b> <input type="text"/>	<b>Surface reconnue :</b> <input type="text"/>	<b>Surface découverte :</b> <input type="text"/>
<b>Largeur (max) :</b> <input type="text"/>	<b>Largeur (min) :</b> <input type="text"/>		<b>Surface estimée :</b> <input type="text"/>

**DATATION / OCCUPATION**

<b>Date de construction :</b> milieu du I <sup>er</sup> siècle de notre ère	<b>Occupation antérieure :</b> oui, données succinctes (pas de fiches réalisées)
--	---

<b>Date abandon / destruction :</b> fin du III <sup>e</sup> siècle	<b>Occupation postérieure :</b> oui, couvent des Capucins
---	--

**SITUATION TOPOGRAPHIQUE ANTIQUE**

Cet îlot se trouve dans le secteur ouest de la ville, entre le centre monumental et la rivière.

**COMMENTAIRES / COMPLÉMENTS**

La fouille a été divisée en 4 zones qui sont traitées dans la même fiche. En effet, il nous semble plus pertinent de présenter ces différentes parties ensemble puisqu'elles appartiennent au même îlot.

De plus, dans la publication, la distinction entre les zones n'est pas faite dans les descriptions. Les différentes constructions sont contemporaines et ont été construites selon les mêmes méthodes et avec des matériaux identiques.

### AMÉNAGEMENTS

- four
- foyer
- hypocauste
- aménagements liés à l'eau
- autres

présence d'un four de potier dans la zone 2 (deuxième moitié du I<sup>er</sup> siècle)

huit pièces sur hypocauste sont attestées

quatre puits et une canalisation ont été retrouvés dans la zone 4

### MATÉRIAUX MIS EN ŒUVRE

**Murs :**  architecture de terre et de bois  architecture mixte  architecture de pierre  non conservés  non renseigné

**Fondations :**  sans  sablières  solins  craie pilée  pierre  hérisson  autre  tranchée de récupération  NR

Il existe deux types de fondations : des pierres de récupération installées sur de la craie et de la craie pilée.

La pierre était utilisée pour la base des murs, il est possible que l'appareil de certains murs ait été l'*opus caementicum*.

Il est probable que l'élévation des murs ait été en briques crues.

Il ne semble pas exister de lien entre le type de fondation et la fonction du mur (refend, porteur, clôture).

**Sols :**  terre battue  craie pilée  pierres et cailloutis  béton  mortier  mosaïque  autre  NC  NR

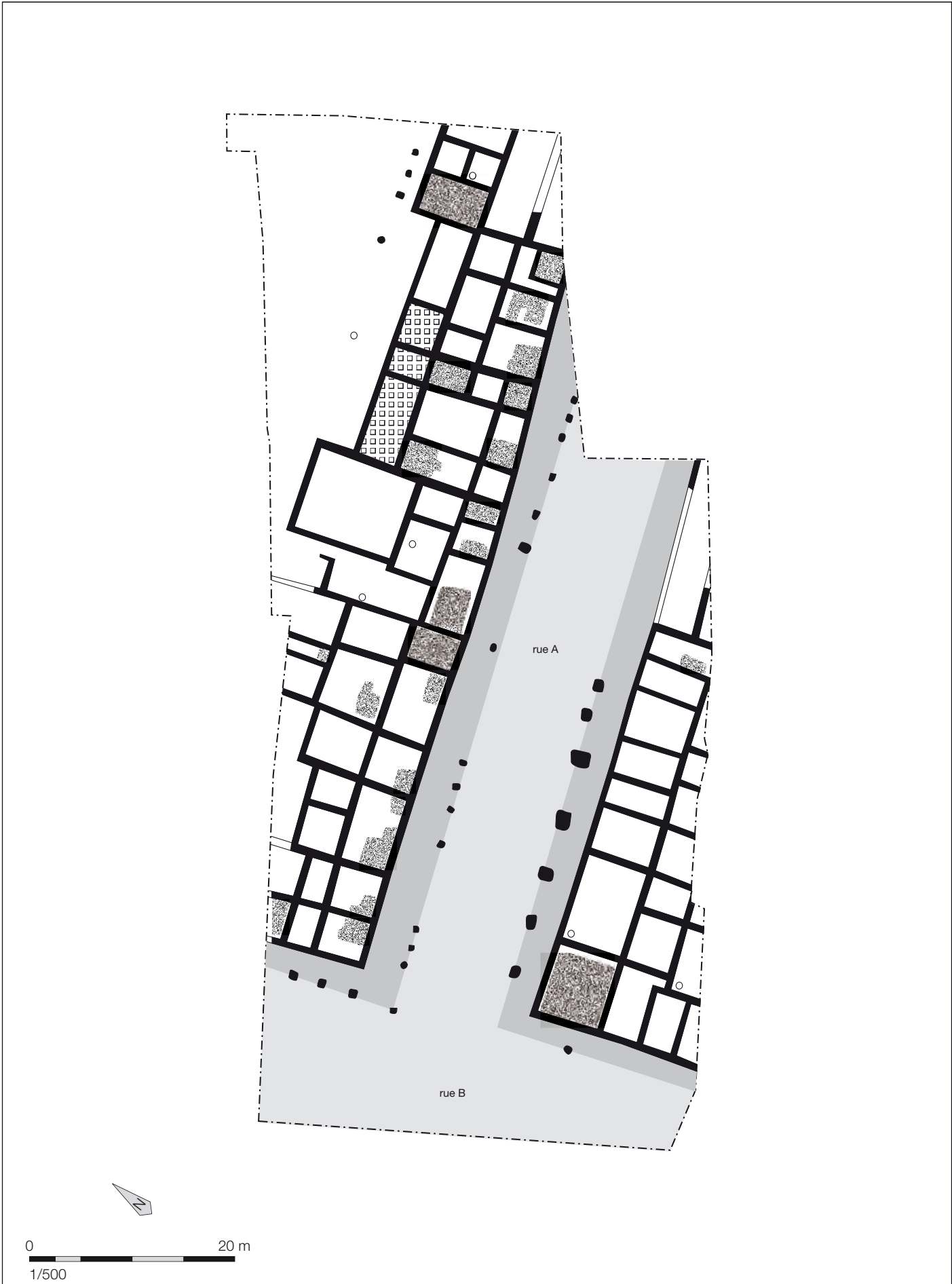
**Toiture :**  tuiles  matériaux périssables  autres  non renseigné

### DÉCORS

mosaïque  peintures murales  autres  absence de décoration  non renseigné

Quatre mosaïques à décor géométrique blanc et noir ont été mises au jour dans la zone 4.

### RÉAMÉNAGEMENTS / REMANIEMENTS



Reims, Conservatoire, rue Gambetta  
(d'après Berthelot, Balmelle, Rollet 1993, p. 52)



<b>Type d'intervention :</b>	<input type="checkbox"/> fouille programmée <input checked="" type="checkbox"/> fouille de sauvetage <input type="checkbox"/> fouille ancienne	1992 sur 8000m <sup>2</sup> , F. Berthelot, A. Balmelle et Ph. Rollet
------------------------------	--	---

**Bibliographie :**

Berthelot, Balmelle, Rollet 1993  
 Brulet 1996 : 87

**DESCRIPTION / ORGANISATION**

**Typologie :** type 4

**Description de la maison :** plan incomplet

Il s'agit de deux îlots, retrouvés en partie, situés de part et d'autre d'une rue A. Les constructions sont limitées à l'ouest par la rue B. Les unités d'habitation ont une organisation proche : les façades sont homogénéisées et on a retrouvé des murs parallèles à l'intérieur des îlots.

On suppose que l'entrée se faisait au sud pour les constructions au nord de la voie et au nord pour celles situées au sud de la voie. Le dernier aménagement qui survient est celui du portique de façade au milieu ou à la fin du II<sup>e</sup> siècle.

Deux hypothèses de restitution ont été proposées (Berthelot, Balmelle, Rollet 1993) :

La première consiste à prendre un module de 17 m pour la construction (17 m = largeur de la rue) définissant 5 parcelles dont la profondeur, marquée à l'arrière par le fossé, varie entre 18 et 20 m et leurs surfaces de 340 à 310 m<sup>2</sup>.

La seconde consiste à observer les murs internes perpendiculaires à la façade, dont les intervalles sont respectivement de 17, 17, 12, 13 et 12 m.

De plus, certaines parcelles ont pu faire l'objet d'un découpage interne pour la création de plus petites unités d'habitations ou éventuellement avoir été agrandies.

Les pièces sont relativement grandes. On peut donc imaginer la présence de cours ou d'espaces découverts pour permettre à la lumière de passer.

<input checked="" type="checkbox"/> portique de façade	<input type="checkbox"/> local commercial	<input type="checkbox"/> local de service	<input type="checkbox"/> étage	<input checked="" type="checkbox"/> pièce chauffée	<input type="checkbox"/> atrium
<input type="checkbox"/> auvent / appentis	<input type="checkbox"/> local artisanal	<input checked="" type="checkbox"/> cave	<input type="checkbox"/> pièce d'apparat	<input type="checkbox"/> cour extérieure	<input type="checkbox"/> péristyle

<b>Longueur (max) :</b> <input type="text"/>	<b>Longueur (min) :</b> <input type="text" value="21"/>	<b>Surface reconnue :</b> <input type="text" value="2200"/>	<b>Surface découverte :</b> <input type="text"/>
<b>Largeur (max) :</b> <input type="text"/>	<b>Largeur (min) :</b> <input type="text" value="83"/>		<b>Surface estimée :</b> <input type="text"/>

**DATATION / OCCUPATION**

<b>Date de construction :</b>	<b>Occupation antérieure :</b>
<input type="text" value="première moitié du I&lt;sup&gt;er&lt;/sup&gt; siècle"/>	<input type="text" value="oui : faible densité de vestiges (pas de fiche réalisée)"/>

<b>Date abandon / destruction :</b>	<b>Occupation postérieure :</b>
<input type="text" value="milieu du III&lt;sup&gt;e&lt;/sup&gt; siècle"/>	<input type="text" value="oui"/>

**SITUATION TOPOGRAPHIQUE ANTIQUE**

Au Haut-Empire, cette *insula* est située entre le centre administratif et la rivière (axe de circulation important).  
 Au Bas-Empire, elle se trouve en dehors de l'enceinte, à environ 60 m.

**COMMENTAIRES / COMPLÉMENTS**

Du fait de la pauvreté des vestiges (seules les tranchées de fondation ou les fondations des murs subsistent et, les traces d'occupation retrouvées se trouvent principalement dans les caves), les différentes unités d'habitation n'ont pas pu être saisies. Une restitution a toutefois été tentée.

### AMÉNAGEMENTS

- four
- foyer
- hypocauste
- aménagements liés à l'eau
- autres

des *tubuli* ont été retrouvés dans les remblais de démolition  
présence de neuf puits et d'un égout visible sur une quarantaine de mètres.

### MATÉRIAUX MIS EN ŒUVRE

**Murs :**  architecture de terre et de bois  architecture mixte  architecture de pierre  non conservés  non renseigné

**Fondations :**  sans  sablières  solins  craie pilée  pierre  hérisson  autre  tranchée de récupération  NR

Des carreaux de terre ont été retrouvés en grande quantité dans les couches de démolition : les murs étaient sans doute constitués d'une première élévation en pierres liées au mortier de chaux qui supportait une cloison en carreaux de terre enduits. Ces murs reposaient sur des fondations en craie pilée.

Les caves ont été construites de trois manières différentes : soit avec des moellons calcaires taillés, soit avec des moellons calcaires grossièrement équarris, soit avec des moellons de craie rectangulaires taillés, renforcés par un chaînage de tuiles plates ou en arases. Ces murs sont tous liés au mortier de chaux ou de tuileau.

**Sols :**  terre battue  craie pilée  pierres et cailloutis  béton  mortier  mosaïque  autre  NC  NR

**Toiture :**  tuiles  matériaux périssables  autres  non renseigné

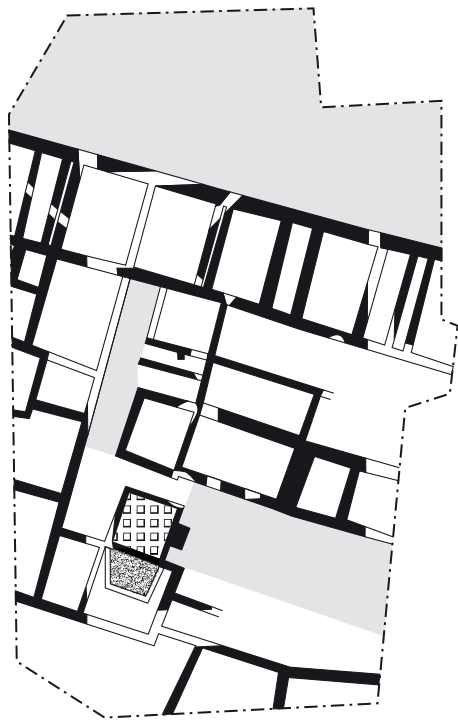
### DÉCORS

mosaïque  peintures murales  autres  absence de décoration  non renseigné

Des peintures murales ont été découvertes dans les couches de démolition.

### RÉAMÉNAGEMENTS / REMANIEMENTS

Des portiques ont été aménagés de part et d'autre de la rue vers le milieu ou la fin du II<sup>e</sup> siècle.



0 20 m  
1/500

Reims, rue de Venise, zone 1  
(d'après Rollet *et alii* 2001, p. 24)

<b>Type d'intervention :</b> <input type="checkbox"/> fouille programmée <input checked="" type="checkbox"/> fouille de sauvetage <input type="checkbox"/> fouille ancienne	Ph. Rollet, A. Balmelle du 01/11/1995 au 15/03/1996 (3 semaines pour cette zone)
<b>Bibliographie :</b> Rollet, Balmelle 2000 Rollet et <i>alii</i> 2001	

DESCRIPTION / ORGANISATION	
<b>Typologie :</b> type 4	
<b>Description de la maison :</b> plan incomplet	
<p>La grande majorité des pièces retrouvées appartient à une seule unité d'habitation, dans l'angle nord-est de l'îlot formé par les rues A et B.</p> <p>La façade, qui longe la rue A, a été suivie sur 29,50 m.</p> <p>Les pièces de façades, rectangulaires, forment un ensemble plutôt homogène, elles sont limitées par un mur parallèle au mur de façade.</p> <p>Les pièces arrières sont distribuées à partir d'une cour centrale.</p> <p>On ne connaît pas la destination des différents espaces.</p>	
<input type="checkbox"/> portique de façade <input type="checkbox"/> local commercial <input type="checkbox"/> local de service <input type="checkbox"/> étage <input checked="" type="checkbox"/> pièce chauffée <input type="checkbox"/> atrium <input type="checkbox"/> auvent / appentis <input type="checkbox"/> local artisanal <input checked="" type="checkbox"/> cave <input type="checkbox"/> pièce d'apparat <input checked="" type="checkbox"/> cour extérieure <input type="checkbox"/> péristyle	
<b>Longueur (max) :</b> 29	<b>Longueur (min) :</b>
<b>Largeur (max) :</b> 29	<b>Largeur (min) :</b>
<b>Surface reconnue :</b> 840	<b>Surface découverte :</b> + 160
<b>Surface estimée :</b>	

DATATION / OCCUPATION	
<b>Date de construction :</b> I <sup>er</sup> siècle ap. J.-C.	<b>Occupation antérieure :</b> oui, mais traces limitées (pas de fiche réalisée)
<b>Date abandon / destruction :</b> début du III <sup>e</sup> siècle	<b>Occupation postérieure :</b> oui

SITUATION TOPOGRAPHIQUE ANTIQUE
Cette zone d'habitat est dans la ville du Haut-Empire, à l'extérieur de l'emprise des remparts du Bas-Empire.

COMMENTAIRES / COMPLÉMENTS
Cette parcelle est mitoyenne de la parcelle fouillée lors d'une opération réalisée en 1991 sur le site du Conservatoire (voir fiche 252). Ces deux fouilles permettent d'avoir une vision d'ensemble de plusieurs îlots en milieu urbain.

### AMÉNAGEMENTS

- four
- foyer
- hypocauste
- aménagements liés à l'eau
- autres

### MATÉRIAUX MIS EN ŒUVRE

**Murs :**  architecture de terre et de bois  architecture mixte  architecture de pierre  non conservés  non renseigné

**Fondations :**  sans  sablières  solins  craie pilée  pierre  hérisson  autre  tranchée de récupération  NR

Les fondations étaient en blocaille de craie et en craie pilée.

Les murs sont constitués de différents matériaux : pierres liées au mortier, fragments de tuiles, moellons de craie, blocs de craie de toutes tailles et carreaux de terre.

Les murs de la cave sont faits d'un rang de moellons de craie taillés reposant sur le sol et liés au mortier de chaux, de rangs de tuiles en arases et d'assises de pierres calcaires.

**Sols :**  terre battue  craie pilée  pierres et cailloutis  béton  mortier  mosaïque  autre  NC  NR

**Toiture :**  tuiles  matériaux périssables  autres  non renseigné

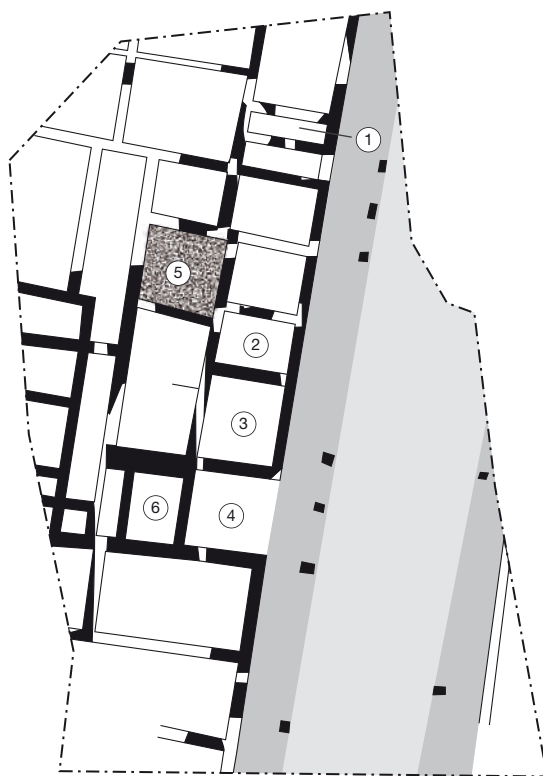
### DÉCORS

mosaïque  peintures murales  autres  absence de décoration  non renseigné

La présence d'enduits peints est attestée.

### RÉAMÉNAGEMENTS / REMANIEMENTS

Plusieurs états existent, ils sont caractérisés par la superposition de plusieurs sols dans une même pièce et l'abandon de la cave qui est remblayée. Cependant, il n'a pas été possible de les dater et de les distinguer les uns des autres.



0 20 m  
1/500

Reims, rue de Venise, zone 2  
(d'après Rollet *et alii* 2001, p. 31)

Type d'intervention :  fouille programmée  
 fouille de sauvetage  
 fouille ancienne

Ph. Rollet, A. Balmelle du 01/11/1995 au 15/03/1996

#### Bibliographie :

Rollet, Balmelle 2000  
 Rollet et *alii* 2001

#### DESCRIPTION / ORGANISATION

Typologie : type 4

Description de la maison : plan incomplet

Le mur de façade des unités d'habitation qui occupent cette zone a été reconnu sur 31 m.

L'essentiel des découvertes effectuées se trouve en bordure de l'îlot : il s'agit d'une quinzaine de pièces appartenant vraisemblablement à plusieurs habitations.

Au moins deux des pièces situées le long de la façade (pièces 1 et 4) ouvrent directement sur la rue. Cet alignement de pièces forme un ensemble cohérent limité par un mur parallèle au mur de façade.

On ne connaît pas la destination des différents espaces.

portique de façade  local commercial  local de service  étage  pièce chauffée  atrium  
 auvent / appentis  local artisanal  cave  pièce d'apparat  cour extérieure  péristyle

Longueur (max) : 50

Longueur (min) :

Surface reconnue : 1000

Surface découverte :

Largeur (max) : 21

Largeur (min) :

Surface estimée :

#### DATATION / OCCUPATION

Date de construction :

I<sup>re</sup> siècle de notre ère

Occupation antérieure :

oui : traces limitées

Date abandon / destruction :

début du III<sup>e</sup> siècle

Occupation postérieure :

oui

#### SITUATION TOPOGRAPHIQUE ANTIQUE

Cette zone d'habitat est dans la ville du Haut-Empire, à l'extérieur de l'emprise des remparts du Bas-Empire.

#### COMMENTAIRES / COMPLÉMENTS

Cette zone a été fortement perturbée par l'aménagement de grandes caves modernes.

Cette parcelle est mitoyenne de la parcelle fouillée lors d'une opération réalisée en 1991 sur le site du Conservatoire (voir fiche 252).

Ces deux fouilles permettent d'avoir une vision d'ensemble de plusieurs îlots en milieu urbain.

### AMÉNAGEMENTS

- four
- foyer
- hypocauste
- aménagements liés à l'eau
- autres

trois fosses et sept fosses-celliers (notamment dans les pièces 2, 3 et 6)

### MATÉRIAUX MIS EN ŒUVRE

**Murs :**  architecture de terre et de bois  architecture mixte  architecture de pierre  non conservés  non renseigné

**Fondations :**  sans  sablières  solins  craie pilée  pierre  hérisson  autre  tranchée de récupération  NR

Les fondations des murs sont en petites pierres et tuiles liées au mortier, ou encore en craie pilée et blocaille de craie. Les élévations sont en carreaux de terre et fragments de tuiles.

Des trous de poteau ont été relevés dans la pièce 4 : il peut s'agir de supports de crapaudines.

**Sols :**  terre battue  craie pilée  pierres et cailloutis  béton  mortier  mosaïque  autre  NC  NR

**Toiture :**  tuiles  matériaux périssables  autres  non renseigné

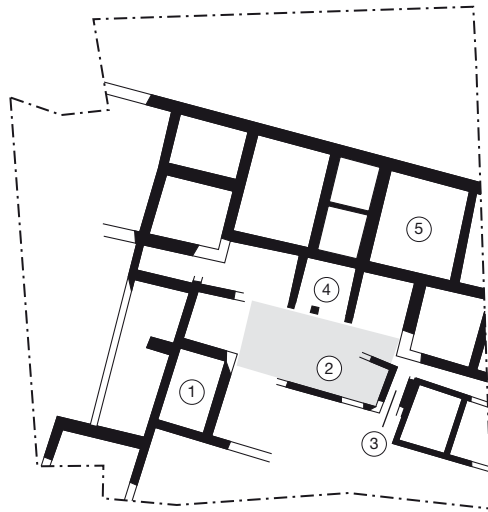
### DÉCORS

mosaïque  peintures murales  autres  absence de décoration  non renseigné

La présence d'enduits peints est attestée.

### RÉAMÉNAGEMENTS / REMANIEMENTS





0 20 m  
1/500

Reims, rue de Venise, zone 3 état 1  
(d'après Rollet *et alii* 2001, p. 42)

<b>Type d'intervention :</b> <input type="checkbox"/> fouille programmée <input checked="" type="checkbox"/> fouille de sauvetage <input type="checkbox"/> fouille ancienne	Ph. Rollet, A. Balmelle du 01/11/1995 au 15/03/1996
---	---

**Bibliographie :**

Rollet, Balmelle 2000  
 Rollet et *alii* 2001

**DESCRIPTION / ORGANISATION**

**Typologie :** type 3

**Description de la maison :** plan incomplet

Les pièces, distribuées à partir d'une cour centrale (2), sont de tailles variables. L'accès à la cave (3) se faisait directement depuis la cour.

La pauvreté du matériel archéologique mis au jour ne permet pas de proposer une destination pour les différents espaces.

On peut cependant avancer l'idée que le bâtiment était plutôt à vocation artisanale ou commerciale, comprenant un important lieu de stockage. Il n'y a pas de traces d'installations liées aux activités domestiques. De plus, des pesons de métier à tisser ont été retrouvés sur l'ensemble du site.

Lors du remaniement important de la fin du I<sup>er</sup> siècle, le plan change radicalement. Les changements apportés permettent de penser que le secteur est transformé en habitation. Il s'agit alors d'une grande maison organisée autour d'une cour centrale.

portique de façade   
  local commercial   
  local de service   
  étage   
  pièce chauffée   
  atrium  
 auvent / appentis   
 local artisanal   
 cave   
 pièce d'apparat   
 cour extérieure   
 péristyle

**Longueur (max) :**    
**Longueur (min) :**    
**Surface reconnue :**    
**Surface découverte :**   
**Largeur (max) :**    
**Largeur (min) :**    
**Surface estimée :**

**DATATION / OCCUPATION**

**Date de construction :**    
**Occupation antérieure :**

**Date abandon / destruction :**    
**Occupation postérieure :**

**SITUATION TOPOGRAPHIQUE ANTIQUE**

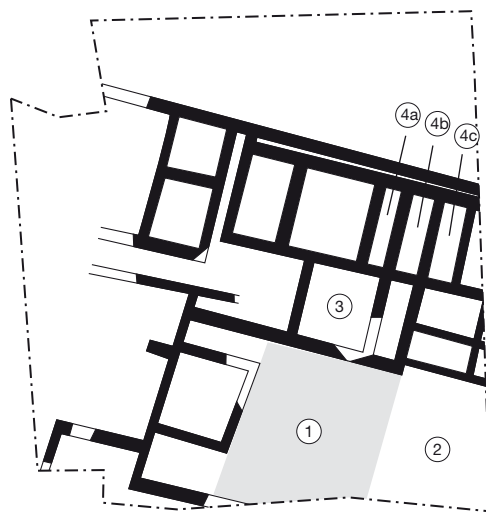
Cette zone d'habitat est dans la ville du Haut-Empire, à l'extérieur de l'emprise des remparts du Bas-Empire.

**COMMENTAIRES / COMPLÉMENTS**

La moitié nord de cette zone a été très perturbée par de grands creusements postérieurs.

La construction a une orientation (25° ouest) qui diffère de celle des bâtiments situés de l'autre côté de la rue B, dans les zones 1 et 2 (32° ouest).

Cette parcelle est mitoyenne de la parcelle fouillée lors d'une opération réalisée en 1991 sur le site du Conservatoire (voir fiche 252). Ces deux fouilles permettent d'avoir une vision d'ensemble de plusieurs îlots en milieu urbain.



0 20 m  
1/500

Reims, rue de Venise, zone 3, état 3  
(d'après Rollet *et alii* 2001, p. 47)

### AMÉNAGEMENTS

- four
- foyer
- hypocauste
- aménagements liés à l'eau
- autres

présence d'un caniveau à l'emplacement de la limite entre la pièce 4 et la cour 2, un puits ?  
plusieurs fosses sont attestées

### MATÉRIAUX MIS EN ŒUVRE

**Murs :**  architecture de terre et de bois  architecture mixte  architecture de pierre  non conservés  non renseigné

**Fondations :**  sans  sablières  solins  craie pilée  pierre  hérisson  autre  tranchée de récupération  NR

Les fondations sont en blocs de craie compactée et pierres liées au mortier de chaux, mais aussi de pierres et tuiles en arases liées au mortier de chaux.

Les murs sont en carreaux de terre et fragments de tuiles ou en carreaux de terre et petites pierres.

**Sols :**  terre battue  craie pilée  pierres et cailloutis  béton  mortier  mosaïque  autre  NC  NR

**Toiture :**  tuiles  matériaux périssables  autres  non renseigné

### DÉCORS

mosaïque  peintures murales  autres  absence de décoration  non renseigné

Des enduits peints sont attestés.

### RÉAMÉNAGEMENTS / REMANIEMENTS

**Etat 2 :** il n'est pas de changement visible sur les plans.

Le sol de la pièce 5 est réaménagé. Un mur en craie pilée est construit dans la pièce 1.

**Etat 3 (fin du I<sup>er</sup> siècle) :** plusieurs murs sont supprimés et d'autres sont construits ; certaines pièces disparaissent et d'autres sont créées.

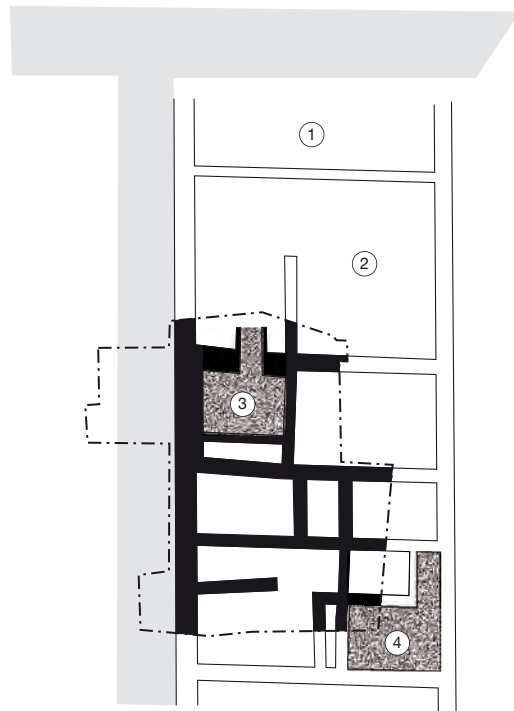
Les fondations sont toutes en craie pilée.

De nouveaux sols sont aménagés.

Un puits est creusé dans la descente de la cave 3 qui est abandonnée.

Un mur est construit au nord du bâtiment, à 0,20 m du mur antérieur qui le limite, les pièces sont ainsi réduites.

**Etat 4 (début du II<sup>e</sup> siècle) :** une pièce sur hypocauste est aménagée à l'emplacement de la pièce 2.



0 20 m  
1/500

Rottweil, Albertstrasse, maison I  
(d'après Körtum 2004)

**Type d'intervention :**  fouille programmée  
 fouille de sauvetage  
 fouille ancienne

2004

**Bibliographie :**

Kortüm 2004 :18 138-139

**DESCRIPTION / ORGANISATION**

**Typologie :** type 2

**Description de la maison :** plan incomplet

Cette maison, de plan rectangulaire, ouvre sur la rue par son petit côté.  
 La partie avant est composée de deux pièces (1 et 2) disposées en enfilade. Il est possible que des cloisons légères aient subdivisé ces espaces en plusieurs salles de plus petites dimensions.  
 L'arrière est occupé par trois séries de deux locaux de taille variable.  
 On note la présence de deux caves (3 et 4) qui n'ont cependant pas été en service durant toute la durée d'occupation de la maison.

portique de façade   
  local commercial   
  local de service   
  étage   
  pièce chauffée   
  atrium  
 auvent / appentis   
 local artisanal   
 cave   
 pièce d'apparat   
 cour extérieure   
 péristyle

**Longueur (max) :**    
**Longueur (min) :**    
**Surface reconnue :**    
**Surface découverte :**   
**Largeur (max) :**    
**Largeur (min) :**    
**Surface estimée :**

**DATATION / OCCUPATION**

**Date de construction :**    
**Occupation antérieure :**   
**Date abandon / destruction :**    
**Occupation postérieure :**

**SITUATION TOPOGRAPHIQUE ANTIQUE**

Cette maison est située dans la partie centrale de la ville

**COMMENTAIRES / COMPLÉMENTS**

### AMÉNAGEMENTS

- four
- foyer
- hypocauste
- aménagements liés à l'eau
- autres

### MATÉRIAUX MIS EN ŒUVRE

**Murs :**  architecture de terre et de bois  architecture mixte  architecture de pierre  non conservés  non renseigné

**Fondations :**  sans  sablières  solins  craie pilée  pierre  hérisson  autre  tranchée de récupération  NR

Les murs de ce bâtiment sont arasés au niveau des fondations qui étaient en pierre

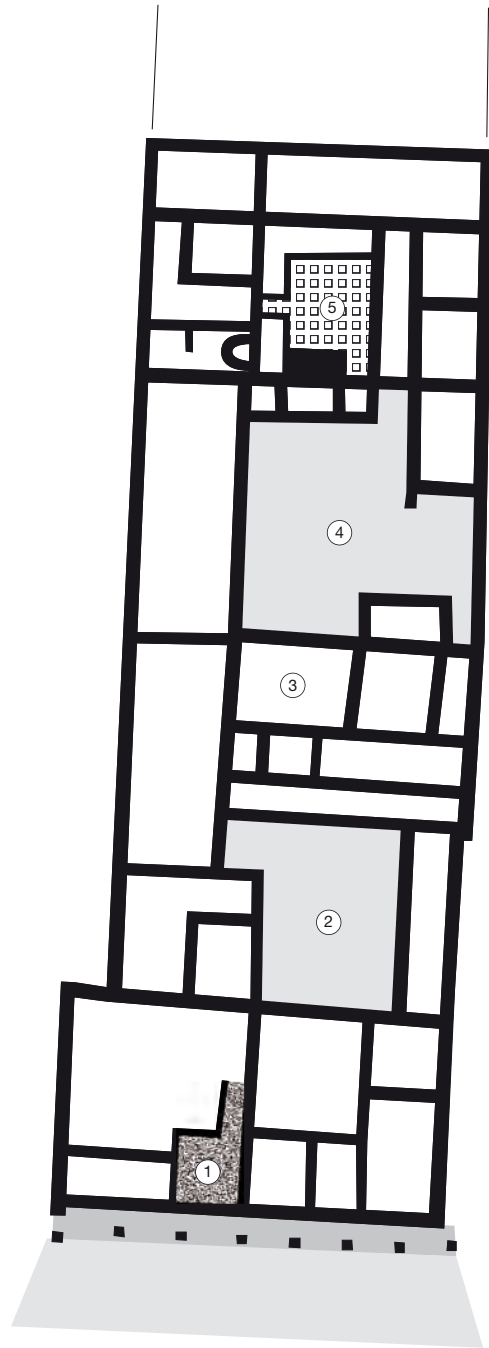
**Sols :**  terre battue  craie pilée  pierres et cailloutis  béton  mortier  mosaïque  autre  NC  NR

**Toiture :**  tuiles  matériaux périssables  autres  non renseigné

### DÉCORS

mosaïque  peintures murales  autres  absence de décoration  non renseigné

### RÉAMÉNAGEMENTS / REMANIEMENTS



Rottweil, *insula* M, maison 2  
(d'après Körtum 2005a, p. 257)



**Type d'intervention :**  fouille programmée  
 fouille de sauvetage  
 fouille ancienne

**Bibliographie :**

Körtum 2005a

**DESCRIPTION / ORGANISATION**
**Typologie :** type 3

**Description de la maison :** plan complet

Cette maison est bordée par un portique le long de sa façade sur la rue.

Elle semble composée de trois parties distinctes.

La partie avant est occupée par des locaux assez grands qui abritaient des activités commerciales et artisanales. On y remarque la présence d'une cave (1).

A l'arrière se trouve une cour (2) entourée de pièces sur trois côtés. On ne connaît pas la fonction des espaces.

La partie arrière, dévolue aux activités domestiques, s'organise également autour d'une cour (4). La pièce 5 était chauffée par hypo-causte ; il est possible que des bains privés y aient été installés.

portique de façade  
  local commercial  
  local de service  
  étage  
  pièce chauffée  
  atrium  
 auvent / appentis  
  local artisanal  
  cave  
  pièce d'apparat  
  cour extérieure  
  péristyle

**Longueur (max) :** 70,50      **Longueur (min) :**   
**Largeur (max) :** 26      **Largeur (min) :** 23,50      **Surface reconnue :** 1740      **Surface découverte :** 300  
**Surface estimée :**

**DATATION / OCCUPATION**

**Date de construction :** II<sup>e</sup> siècle      **Occupation antérieure :** non renseignée

**Date abandon / destruction :** III<sup>e</sup> siècle      **Occupation postérieure :** non renseignée

**SITUATION TOPOGRAPHIQUE ANTIQUE**

Cet îlot est situé au nord du complexe monumental regroupant le théâtre et des temples.

**COMMENTAIRES / COMPLÉMENTS**

### AMÉNAGEMENTS

- four
- foyer
- hypocauste
- aménagements liés à l'eau
- autres

un chauffage par hypocauste est attesté dans la pièce 5

### MATÉRIAUX MIS EN ŒUVRE

**Murs :**  architecture de terre et de bois  architecture mixte  architecture de pierre  non conservés  non renseigné

**Fondations :**  sans  sablières  solins  craie pilée  pierre  hérisson  autre  tranchée de récupération  NR

Cette maison était construite en pierres.

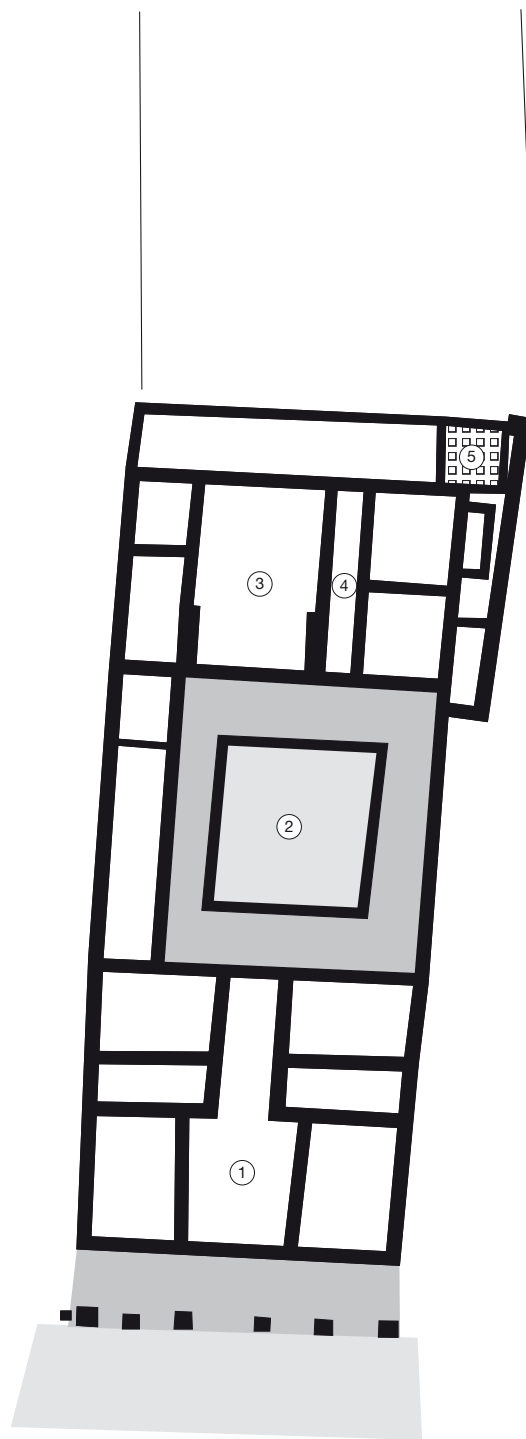
**Sols :**  terre battue  craie pilée  pierres et cailloutis  béton  mortier  mosaïque  autre  NC  NR

**Toiture :**  tuiles  matériaux périssables  autres  non renseigné

### DÉCORS

mosaïque  peintures murales  autres  absence de décoration  non renseigné

### RÉAMÉNAGEMENTS / REMANIEMENTS



0 20 m  
1/500

Rottweil, *insula* M, maison 4  
(d'après Körtum 2005a, p. 257)

**Type d'intervention :**  fouille programmée  
 fouille de sauvetage  
 fouille ancienne

**Bibliographie :**  
 Körtum 2005a

DESCRIPTION / ORGANISATION

**Typologie :** type 5

**Description de la maison :** plan complet

Cette maison est dotée d'un portique de façade.  
 La partie avant est caractérisée par la présence d'une vaste entrée (1) qui a la forme d'un T inversé. De part et d'autre de cet espace, se trouvent deux séries de deux pièces qui sont disposées de façon symétrique.  
 L'entrée débouche dans une cour (2) bordée par un quadriportique. Une pièce de grande dimension (3) semble ouvrir largement sur ce péristyle. Il est possible d'y voir la salle de réception de la maison. Au sud de cet espace, se trouve un couloir (4) qui conduisait à l'arrière de la parcelle, probablement ajouté dans une phase de réaménagement, où l'on trouve une pièce chauffée par hypocauste (5).

<input checked="" type="checkbox"/> portique de façade	<input checked="" type="checkbox"/> local commercial	<input type="checkbox"/> local de service	<input type="checkbox"/> étage	<input checked="" type="checkbox"/> pièce chauffée	<input type="checkbox"/> atrium
<input type="checkbox"/> auvent / appentis	<input checked="" type="checkbox"/> local artisanal	<input type="checkbox"/> cave	<input checked="" type="checkbox"/> pièce d'apparat	<input type="checkbox"/> cour extérieure	<input checked="" type="checkbox"/> péristyle

<b>Longueur (max) :</b> 55,50	<b>Longueur (min) :</b> <input type="text"/>	<b>Surface reconnue :</b> 1350	<b>Surface découverte :</b> 100
<b>Largeur (max) :</b> 26	<b>Largeur (min) :</b> 22,50		<b>Surface estimée :</b> <input type="text"/>

DATATION / OCCUPATION

<b>Date de construction :</b> II <sup>e</sup> siècle	<b>Occupation antérieure :</b> non renseignée
<b>Date abandon / destruction :</b> III <sup>e</sup> siècle	<b>Occupation postérieure :</b> non renseignée

SITUATION TOPOGRAPHIQUE ANTIQUE

Cette maison est située au nord de la zone du théâtre et des temples.

COMMENTAIRES / COMPLÉMENTS

### AMÉNAGEMENTS

- four
- foyer
- hypocauste
- aménagements liés à l'eau
- autres

présence d'une pièce chauffée par hypocauste (5)

### MATÉRIAUX MIS EN ŒUVRE

**Murs :**  architecture de terre et de bois  architecture mixte  architecture de pierre  non conservés  non renseigné

**Fondations :**  sans  sablières  solins  craie pilée  pierre  hérisson  autre  tranchée de récupération  NR

Les murs de cette maison étaient en pierre.

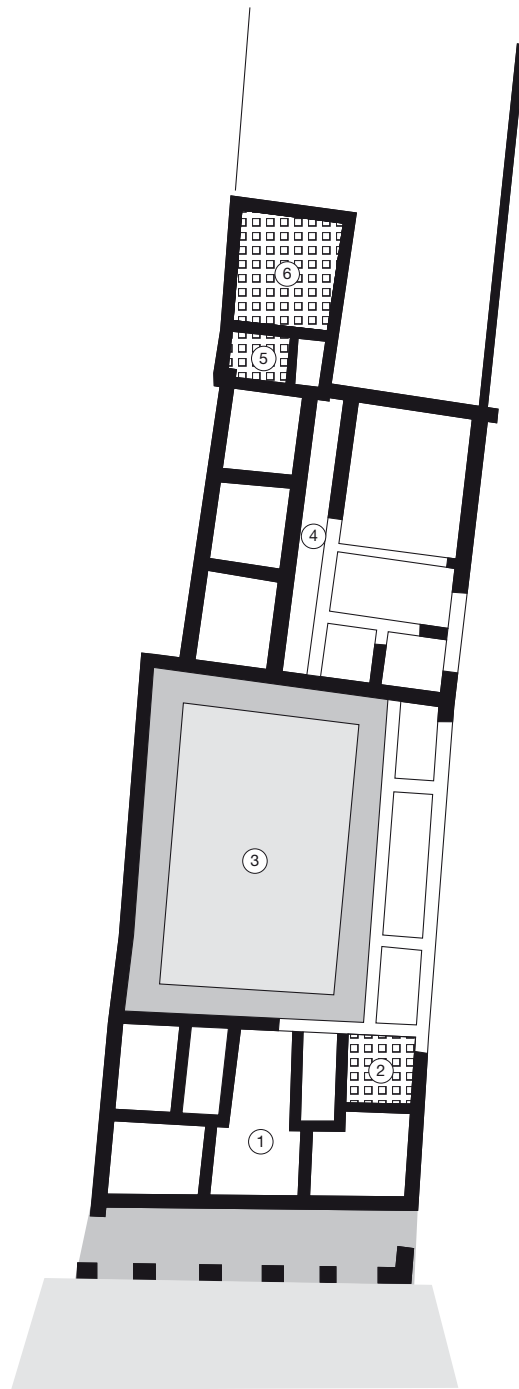
**Sols :**  terre battue  craie pilée  pierres et cailloutis  béton  mortier  mosaïque  autre  NC  NR

**Toiture :**  tuiles  matériaux périssables  autres  non renseigné

### DÉCORS

mosaïque  peintures murales  autres  absence de décoration  non renseigné

### RÉAMÉNAGEMENTS / REMANIEMENTS



0 20 m  
1/500

Rottweil, *insula* M, maison 5  
(d'après Körtum 2005a, p. 257)

**Type d'intervention :**  fouille programmée  
 fouille de sauvetage  
 fouille ancienne

**Bibliographie :**

Körtum 2005a

**DESCRIPTION / ORGANISATION**

**Typologie :** type 5

**Description de la maison :** plan complet

Cette construction est bordée par un portique de façade à l'ouest  
 La partie avant est organisée de façon symétrique selon un axe qui passe au centre du local d'entrée de la maison (1). De part et d'autre de ce dernier sont donc installés deux blocs de trois pièces, l'une des pièces de la série sud (2) est équipée d'un chauffage par le sol. Il semble que certaines de ces pièces, voir l'ensemble, aient abrité des activités commerciales et artisanales, à l'exception du local 1. L'entrée qui traverse donc ce corps de bâtiment sur toute sa longueur débouche directement à l'est dans ce qui semble être un péristyle. Sur son côté sud, on remarque la présence de trois salles.  
 A l'arrière de cette cour, on trouve un dernier corps de bâtiment qui est également traversé de part en part par un couloir (4) distribuant les pièces placées de chaque côté. L'aile nord est agrémentée d'un ensemble de salles à hypocauste.  
 (5 et 6)

portique de façade     local commercial     local de service     étage     pièce chauffée     atrium  
 auvent / appentis     local artisanal     cave     pièce d'apparat     cour extérieure     péristyle

**Longueur (max) :**     **Longueur (min) :**     **Surface reconnue :**     **Surface découverte :**   
**Largeur (max) :**     **Largeur (min) :**     **Surface estimée :**

**DATATION / OCCUPATION**

**Date de construction :**     **Occupation antérieure :**

**Date abandon / destruction :**     **Occupation postérieure :**

**SITUATION TOPOGRAPHIQUE ANTIQUE**

Cette *insula* est située au nord du secteur du théâtre et des temples.

**COMMENTAIRES / COMPLÉMENTS**

### AMÉNAGEMENTS

- four
- foyer
- hypocauste
- aménagements liés à l'eau
- autres

pièces 2, 5 et 6

### MATÉRIAUX MIS EN ŒUVRE

**Murs :**  architecture de terre et de bois  architecture mixte  architecture de pierre  non conservés  non renseigné

**Fondations :**  sans  sablières  solins  craie pilée  pierre  hérisson  autre  tranchée de récupération  NR

Les murs étaient au moins partiellement construits en pierre

**Sols :**  terre battue  craie pilée  pierres et cailloutis  béton  mortier  mosaïque  autre  NC  NR

Les sols des pièces chauffées étaient en béton.

**Toiture :**  tuiles  matériaux périssables  autres  non renseigné

### DÉCORS

mosaïque  peintures murales  autres  absence de décoration  non renseigné

### RÉAMÉNAGEMENTS / REMANIEMENTS





0 20 m  
1/500

Rottweil, "Villa C"  
(d'après Planck 1975, p. 53)

<b>Type d'intervention :</b> <input type="checkbox"/> fouille programmée <input type="checkbox"/> fouille de sauvetage <input checked="" type="checkbox"/> fouille ancienne	1906
<b>Bibliographie :</b> Klee 1986 : 50-59 Planck 1975 : 113-114	

DESCRIPTION / ORGANISATION	
<b>Typologie :</b> type 6	
<b>Description de la maison :</b> plan complet	
Cette maison est construite selon un plan centré autour d'un péristyle qui est bordé de galeries sur ses côtés est, sud et ouest. Il semble que l'on pénètrait à l'intérieur de la maison par le biais d'un espace laissé libre de construction dans le quart sud-est. Cette cour distribue les différentes pièces réparties dans quatre corps de bâtiment. Les pièces situées au nord de la maison (7 à 11) correspondent sans doute à des pièces de service. L'aile est remarquable pour sa concentration de pièces chauffées par hypocauste. Un escalier conduisant à un étage a été restitué dans le petit espace 5. Selon le fouilleur, les locaux 1 à 3 auraient abrité des écuries.	
<input type="checkbox"/> portique de façade <input type="checkbox"/> local commercial <input checked="" type="checkbox"/> local de service <input type="checkbox"/> étage <input checked="" type="checkbox"/> pièce chauffée <input type="checkbox"/> atrium <input type="checkbox"/> auvent / appentis <input checked="" type="checkbox"/> local artisanal <input type="checkbox"/> cave <input type="checkbox"/> pièce d'apparat <input type="checkbox"/> cour extérieure <input checked="" type="checkbox"/> péristyle	
<b>Longueur (max) :</b> 50 <b>Longueur (min) :</b>	<b>Surface reconnue :</b> 2250 <b>Surface découverte :</b> 205
<b>Largeur (max) :</b> 41 <b>Largeur (min) :</b>	<b>Surface estimée :</b>

DATATION / OCCUPATION	
<b>Date de construction :</b> première moitié du II <sup>e</sup> siècle	<b>Occupation antérieure :</b> non renseignée
<b>Date abandon / destruction :</b> non reconnue	<b>Occupation postérieure :</b> non renseignée

SITUATION TOPOGRAPHIQUE ANTIQUE
Ce bâtiment est situé à l'extrémité nord de la ville, dans l'emprise de l'ancien camp, le long d'une voie secondaire.

COMMENTAIRES / COMPLÉMENTS
Cette construction pose quelques problèmes d'interprétation. En effet, il est impossible de savoir avec certitude si cet ensemble correspond à une vaste <i>domus</i> , qui se rapprocherait de celle mise au jour à Cologne par exemple, ou s'il s'agit d'une <i>mansio</i> . Plusieurs éléments tendent cependant plus vers l'hypothèse de la <i>domus</i> .

### AMÉNAGEMENTS

- four
- foyer
- hypocauste
- aménagements liés à l'eau
- autres

les pièces 12 à 16 étaient chauffées par hypocauste

### MATÉRIAUX MIS EN ŒUVRE

**Murs :**  architecture de terre et de bois  architecture mixte  architecture de pierre  non conservés  non renseigné

**Fondations :**  sans  sablières  solins  craie pilée  pierre  hérisson  autre  tranchée de récupération  NR

Cette construction était réalisée en pierres calcaires.

**Sols :**  terre battue  craie pilée  pierres et cailloutis  béton  mortier  mosaïque  autre  NC  NR

Les sols des salles situées dans les angles nord-ouest et sud-est étaient en terre battue.

Les pièces chauffées par hypocauste possédaient des sols en béton.

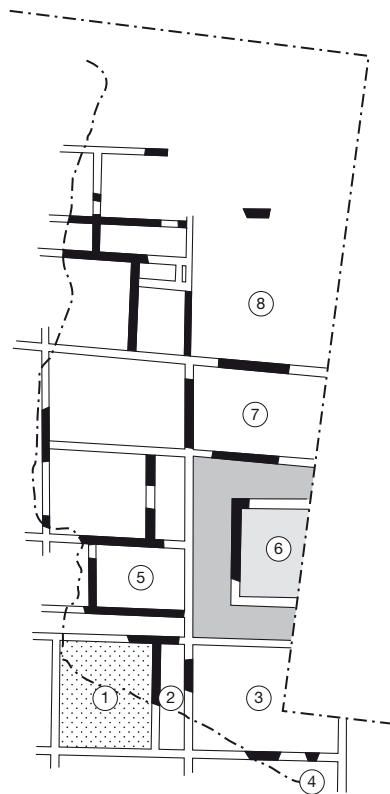
Des planchers sont mentionnés.

**Toiture :**  tuiles  matériaux périssables  autres  non renseigné

### DÉCORS

mosaïque  peintures murales  autres  absence de décoration  non renseigné

### RÉAMÉNAGEMENTS / REMANIEMENTS



0 20 m  
1/500

Soissons, rue Paul Deviolaine, lycée Gérard de Nerval, Château d'Albâtre  
(d'après Babu 1996)

<b>Type d'intervention :</b>	<input checked="" type="checkbox"/> fouille programmée <input type="checkbox"/> fouille de sauvetage <input type="checkbox"/> fouille ancienne	1982-1991, Service municipal d'Archéologie de Soissons
------------------------------	--	--

**Bibliographie :**

Babu 1996	Pichon 2002 : 433
Barbet 2008	Roussel 2002 : 39
Defente 1987	Satre 2007
Defente 1991	

**DESCRIPTION / ORGANISATION**

**Typologie :** type 5

**Description de la maison :** plan incomplet

La partie de cette maison qui a été reconnue est composée d'une quinzaine de pièces distribuées autour d'un cour (6). Du fait de l'état lacunaire du plan, l'organisation de cette maison ne peut être appréhendée. On peut néanmoins mentionner la présence de plusieurs espaces (1) au riche décor mural, dotée d'un bassin en son centre et décorée d'une mosaïque, et qui a été identifié comme un *atrium*.

portique de façade   
  local commercial   
  local de service   
  étage   
  pièce chauffée   
  *atrium*  
 auvent / appentis   
 local artisanal   
 cave   
 pièce d'apparat   
 cour extérieure   
 péristyle

**Longueur (max) :**    
**Longueur (min) :**    
**Surface reconnue :**    
**Surface découverte :**   
**Largeur (max) :**    
**Largeur (min) :**    
**Surface estimée :**

**DATATION / OCCUPATION**

**Date de construction :**    
**Occupation antérieure :**

**Date abandon / destruction :**    
**Occupation postérieure :**

**SITUATION TOPOGRAPHIQUE ANTIQUE**

Ce bâtiment est installé dans la partie nord de la ville.

**COMMENTAIRES / COMPLÉMENTS**

Cette construction est le résultat de plusieurs agrandissements et réaménagements. L'état présenté correspond à la dernière phase d'occupation. Certaines des peintures murales mises au jour sont datées des premières phases de construction. Les fouilleurs ont identifié l'espace 1 comme étant un *atrium*, mais on peut se poser la question de la légitimité de cette appellation.

### AMÉNAGEMENTS

- four
- foyer
- hypocauste
- aménagements liés à l'eau
- autres

présence d'un bassin en position centrale dans l'espace 1

### MATÉRIAUX MIS EN ŒUVRE

**Murs :**  architecture de terre et de bois  architecture mixte  architecture de pierre  non conservés  non renseigné

**Fondations :**  sans  sablières  solins  craie pilée  pierre  hérisson  autre  tranchée de récupération  NR

Des murs en briques crues sont attestés, sans plus de précisions.

Des murs bahuts en moellons supportant une élévation en pisé sont également mentionnés.

**Sols :**  terre battue  craie pilée  pierres et cailloutis  béton  mortier  mosaïque  autre  NC  NR

Une mosaïque est mentionnée.

**Toiture :**  tuiles  matériaux périssables  autres  non renseigné

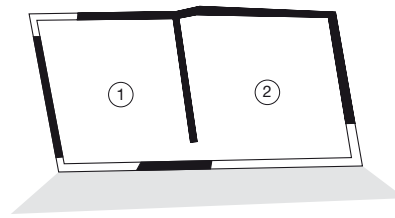
### DÉCORS

mosaïque  peintures murales  autres  absence de décoration  non renseigné

Présence d'une mosaïque dans la pièce 1.

De nombreuses salles étaient décorées de peintures murales : 1, 2, 3, 4, 5, 6, 7 et 8.

### RÉAMÉNAGEMENTS / REMANIEMENTS



Strasbourg, rue de la Mésange, maison 1  
(d'après Baudoux, Cantrelle 2006, p. 82)

**Type d'intervention :**  fouille programmée  
 fouille de sauvetage  
 fouille ancienne

6 semaines en 1999, J. Baudoux et S. Cantrelle

**Bibliographie :**

Baudoux et *alii* 2000  
 Baudoux et *alii* 2002  
 Baudoux, Cantrelle 2000  
 Baudoux, Cantrelle 2006

**DESCRIPTION / ORGANISATION**

**Typologie :** type 1

**Description de la maison :** plan complet

Cette petite construction est composée de deux pièces rectangulaires ; la façade du bâtiment se trouve du côté sud.

portique de façade  local commercial  local de service  étage  pièce chauffée  atrium  
 auvent / appentis  local artisanal  cave  pièce d'apparat  cour extérieure  péristyle

**Longueur (max) :** 8 **Longueur (min) :**   
**Largeur (max) :** 4,30 **Largeur (min) :**   
**Surface reconnue :** 34,40 **Surface découverte :**   
**Surface estimée :**

**DATATION / OCCUPATION**

**Date de construction :** fin du I<sup>e</sup> siècle **Occupation antérieure :** niveaux anthropiques non structurés

**Date abandon / destruction :** 125/130 **Occupation postérieure :** oui

**SITUATION TOPOGRAPHIQUE ANTIQUE**

Cet ensemble est installé à proximité de la porte nord du camp, où débouchait la voie reliant Brumath à Mayence.

**COMMENTAIRES / COMPLÉMENTS**

Cette construction fait partie d'un ensemble de quatre bâtiments disposés en enfilade. Les espaces situés à l'est et à l'ouest ne sont pas présentés car ils sont en partie détruits. On peut seulement préciser que les techniques employées sont les mêmes que celles relevées dans les maisons présentées, et qu'il existait très probablement une cour à l'est.  
 Le bâtiment présenté a fait l'objet de plusieurs reconstructions et réaménagements. Par exemple, le plancher semble avoir été installé dans une seconde phase.



### AMÉNAGEMENTS

- four
- foyer
- hypocauste
- aménagements liés à l'eau
- autres

présence d'un foyer circulaire dans la pièce 2

un caniveau est attesté le long de la façade sud de la maison

### MATÉRIAUX MIS EN ŒUVRE

**Murs :**  architecture de terre et de bois  architecture mixte  architecture de pierre  non conservés  non renseigné

**Fondations :**  sans  sablières  solins  craie pilée  pierre  hérisson  autre  tranchée de récupération  NR

Deux techniques de construction ont été mises en évidence.

La première, pour les murs est-ouest et nord, consiste en une armature de poteaux plantés reliés par des sablières basses. Les parois sont faites de planches de bois ; de l'argile a été plaquée sur ses deux faces. On ne sait pas s'il s'agit de terre coulée et coffrée sur une armature interne ou des briques crues dressées. Des boudins d'argile enserrant la face supérieure de chacune des planches. Ces murs sont enduits de mortier.

La seconde méthode, utilisée pour le mur de façade sud, correspond également à une armature faite de poteaux plantés et de sablières, mais la paroi est composée de deux planches entre lesquelles a été coulée de la terre.

**Sols :**  terre battue  craie pilée  pierres et cailloutis  béton  mortier  mosaïque  autre  NC  NR

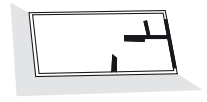
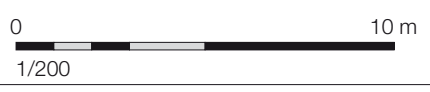
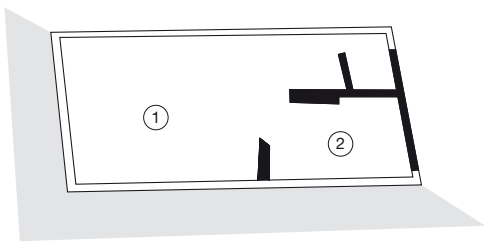
Le sol de la pièce 2 était en terre, alors qu'un plancher recouvrait la salle 1.

**Toiture :**  tuiles  matériaux périssables  autres  non renseigné

### DÉCORS

mosaïque  peintures murales  autres  absence de décoration  non renseigné

### RÉAMÉNAGEMENTS / REMANIEMENTS



Strasbourg, rue de la Mésange, maison 2  
(d'après Baudoux, Cantrelle 2006, p. 82)

Type d'intervention :  fouille programmée  
 fouille de sauvetage  
 fouille ancienne

6 semaines en 1999, J. Baudoux et S. Cantrelle

#### Bibliographie :

Baudoux et *alii* 2000  
 Baudoux et *alii* 2002  
 Baudoux, Cantrelle 2000  
 Baudoux, Cantrelle 2006

#### DESCRIPTION / ORGANISATION

Typologie : type 1

Description de la maison : plan complet

Cette petite construction est composée d'au moins deux pièces rectangulaires ; la façade du bâtiment se trouve du côté sud.

portique de façade     local commercial     local de service     étage     pièce chauffée     atrium  
 auvent / appentis     local artisanal     cave     pièce d'apparat     cour extérieure     péristyle

Longueur (max) : 9,40

Longueur (min) :

Surface reconnue : 40,50

Surface découverte :

Largeur (max) : 4,30

Largeur (min) :

Surface estimée :

#### DATATION / OCCUPATION

Date de construction :

fin du I<sup>e</sup> siècle

Occupation antérieure :

niveaux anthropiques non structurés

Date abandon / destruction :

125/130

Occupation postérieure :

oui

#### SITUATION TOPOGRAPHIQUE ANTIQUE

Cet ensemble est installé à proximité de la porte nord du camp, où débouchait la voie reliant Brumath à Mayence.

#### COMMENTAIRES / COMPLÉMENTS

Cette construction fait partie d'un ensemble de quatre bâtiments disposés en enfilade. Les espaces situés à l'est et à l'ouest ne sont pas présentés car ils sont en partie détruits. On peut seulement préciser que les techniques employées sont les mêmes que celles relevées dans les maisons présentées, et qu'il existait très probablement une cour à l'est.

Le bâtiment présenté a fait l'objet de plusieurs reconstructions et réaménagements. Par exemple, le plancher semble avoir été installé dans une seconde phase.

### AMÉNAGEMENTS

- four
- foyer
- hypocauste
- aménagements liés à l'eau
- autres

un foyer est installé sur la fosse remblayée dans la pièce 1

deux caniveaux sont attestés : l'un au sud et le second à l'ouest

présence d'une grande fosse boisée dans la pièce 1

### MATÉRIAUX MIS EN ŒUVRE

**Murs :**  architecture de terre et de bois  architecture mixte  architecture de pierre  non conservés  non renseigné

**Fondations :**  sans  sablières  solins  craie pilée  pierre  hérisson  autre  tranchée de récupération  NR

Les murs sont composés d'une armature de poteaux plantés reliés par des sablières basses. Les parois sont faites de planches de bois ; de l'argile a été plaquée sur ses deux faces. On ne sait pas s'il s'agit de terre coulée et coffrée sur une armature interne ou des briques crues dressées. Des boudins d'argile ensèrent la face supérieure de chacune des planches. Ces murs sont enduits de mortier.

**Sols :**  terre battue  craie pilée  pierres et cailloutis  béton  mortier  mosaïque  autre  NC  NR

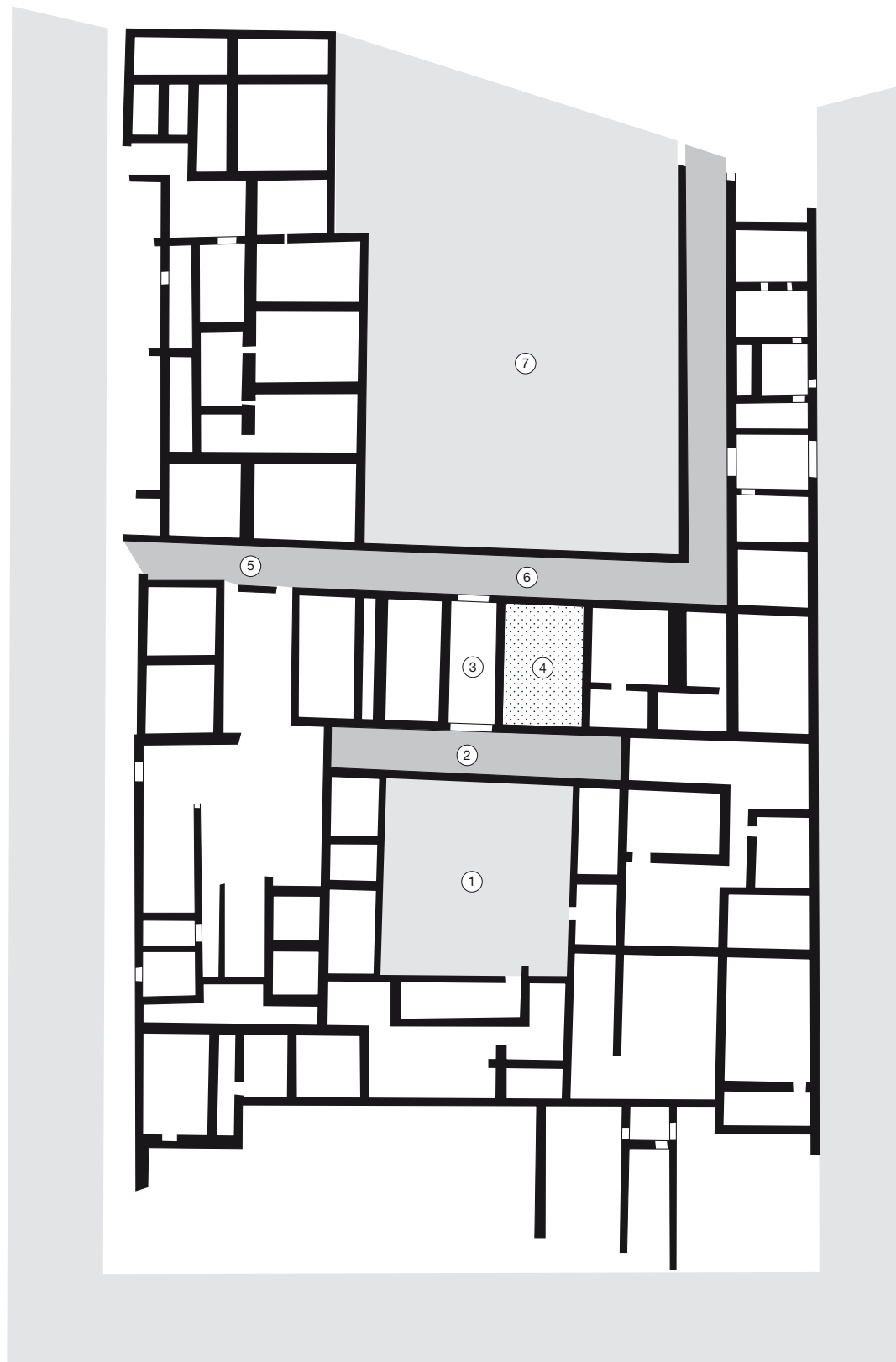
Ces deux pièces étaient dotées d'un plancher.

**Toiture :**  tuiles  matériaux périssables  autres  non renseigné

### DÉCORS

mosaïque  peintures murales  autres  absence de décoration  non renseigné

### RÉAMÉNAGEMENTS / REMANIEMENTS



Trèves, *domus* palatiale  
(d'après Cüppers 1990, p. 621)



### AMÉNAGEMENTS

- four
- foyer
- hypocauste
- aménagements liés à l'eau
- autres

### MATÉRIAUX MIS EN ŒUVRE

**Murs :**  architecture de terre et de bois  architecture mixte  architecture de pierre  non conservés  non renseigné

**Fondations :**  sans  sablières  solins  craie pilée  pierre  hérisson  autre  tranchée de récupération  NR

Les murs de cette construction étaient en petit appareil.

**Sols :**  terre battue  craie pilée  pierres et cailloutis  béton  mortier  mosaïque  autre  NC  NR

**Toiture :**  tuiles  matériaux périssables  autres  non renseigné

### DÉCORS

mosaïque  peintures murales  autres  absence de décoration  non renseigné

Présence d'une mosaïque dans la pièce 4.

### RÉAMÉNAGEMENTS / REMANIEMENTS

Quatre phases ont été reconnues.

Il semble que la cour ouest ait été transformée en jardin lors de la troisième phase.



Trèves, quartier Saint-Irmine  
(d'après Brulet 1996, p. 77)



<b>Type d'intervention :</b>	<input type="checkbox"/> fouille programmée <input checked="" type="checkbox"/> fouille de sauvetage <input type="checkbox"/> fouille ancienne	1975-1976
------------------------------	--	-----------

**Bibliographie :**

Brulet 1996 : 74-77  
 Cüppers 1990  
 Kuhnen 2001  
 Satre 2007

**DESCRIPTION / ORGANISATION**

**Typologie :** types 4 + 5

**Description de la maison :** plan incomplet

Il s'agit de la partie orientale d'un vaste îlot qui a été partiellement fouillé.

La fonction des pièces n'est pas connue, on peut cependant mentionner qu'au sein de cette *insula* coexistent des unités d'habitation de standing différents.

En effet, la partie sud semble occupée par deux maisons : le mur les séparant a été mis au jour et délimite des parcelles larges de 42 m. On note la présence de plusieurs caves alignées à l'arrière des habitations ; elles sont éclairées grâce à des soupiraux ouvrant sur des cours situées à l'intérieur de l'îlot.

Des bains ont été repérés dans la maison située dans l'angle sud-est de l'îlot.

Au nord se trouve une vaste demeure qui est organisée autour d'un péristyle. Deux ailes du bâtiment qui l'entoure ont été reconnues à l'est et au sud. Une troisième aile est attestée sur son côté ouest grâce au retour que fait le soubassement du mur du portique.

portique de façade   
  local commercial   
  local de service   
  étage   
  pièce chauffée   
  atrium  
 auvent / appentis   
 local artisanal   
 cave   
 pièce d'apparat   
 cour extérieure   
 péristyle

**Longueur (max) :**    
**Longueur (min) :**    
**Surface reconnue :**    
**Surface découverte :**   
**Largeur (max) :**    
**Largeur (min) :**    
**Surface estimée :**

**DATATION / OCCUPATION****Date de construction :**

milieu du I<sup>er</sup> siècle de notre ère

**Occupation antérieure :**

oui : maisons en bois datées de Claude (pas de fiche réalisée)

**Date abandon / destruction :**

fin du III<sup>e</sup> siècle

**Occupation postérieure :**

oui : *horrea*

**SITUATION TOPOGRAPHIQUE ANTIQUE**

Cette construction est installée à l'ouest de la ville.

**COMMENTAIRES / COMPLÉMENTS**

Dans cet îlot, se côtoient une demeure de notable au nord et des propriétés plus modestes installées au sud.

### AMÉNAGEMENTS

- four
- foyer
- hypocauste
- aménagements liés à l'eau
- autres

présence d'un puits dans la cour arrière de l'une des maisons sud

### MATÉRIAUX MIS EN ŒUVRE

**Murs :**  architecture de terre et de bois  architecture mixte  architecture de pierre  non conservés  non renseigné

**Fondations :**  sans  sablières  solins  craie pilée  pierre  hérisson  autre  tranchée de récupération  NR

Les murs de la maison occupant l'angle sud-est de l'îlot étaient en architecture mixte : pierre et moellons de grès rouge pour les fondations et les murs bahuts et élévation en bois et briques crues.

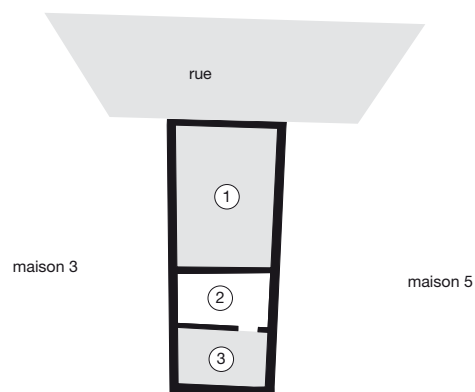
**Sols :**  terre battue  craie pilée  pierres et cailloutis  béton  mortier  mosaïque  autre  NC  NR

**Toiture :**  tuiles  matériaux périssables  autres  non renseigné

### DÉCORS

mosaïque  peintures murales  autres  absence de décoration  non renseigné

### RÉAMÉNAGEMENTS / REMANIEMENTS



Vertault, îlot 43, maison 1  
(d'après Mangin, Mangin 1994)

**Type d'intervention :**  fouille programmée  
 fouille de sauvetage  
 fouille ancienne

1910

**Bibliographie :**  
 Jouin-Méniel 2003 : 73-79  
 Mangin, Mangin 1994

**DESCRIPTION / ORGANISATION**

**Typologie :** type 3

**Description de la maison :** plan complet

Cette unité d'habitation est située à l'angle nord-ouest de l'îlot 43, des voies la bordent au nord et à l'ouest. La partie avant de l'ensemble est occupée par une cour (1) ouverte sur la rue 2. L'habitation à proprement parler est composée d'une unique pièce (2).

portique de façade     local commercial     local de service     étage     pièce chauffée     atrium  
 auvent / appentis     local artisanal     cave     pièce d'apparat     cour extérieure     péristyle

**Longueur (max) :** 13    **Longueur (min) :** 11,5    **Surface reconnue :** 105    **Surface découverte :** 60  
**Largeur (max) :** 8,5    **Largeur (min) :**    **Surface estimée :**

**DATATION / OCCUPATION**

**Date de construction :** fin du I<sup>er</sup> siècle    **Occupation antérieure :** oui  
**Date abandon / destruction :** non renseignée    **Occupation postérieure :** non

**SITUATION TOPOGRAPHIQUE ANTIQUE**

Cet îlot est situé au centre de l'agglomération antique.

**COMMENTAIRES / COMPLÉMENTS**

### AMÉNAGEMENTS

- four
- foyer
- hypocauste
- aménagements liés à l'eau
- autres

### MATÉRIAUX MIS EN ŒUVRE

**Murs :**  architecture de terre et de bois  architecture mixte  architecture de pierre  non conservés  non renseigné

**Fondations :**  sans  sablières  solins  craie pilée  pierre  hérisson  autre  tranchée de récupération  NR

La base des murs au moins était faite en pierre.

**Sols :**  terre battue  craie pilée  pierres et cailloutis  béton  mortier  mosaïque  autre  NC  NR

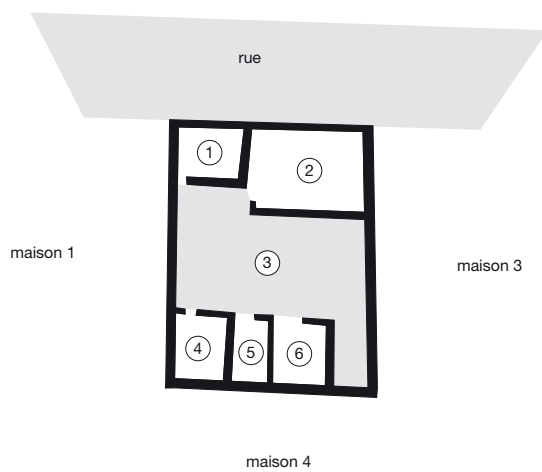
Le sol de la pièce d'habitation était en béton. Celui de la cour n'a pas été reconnu.

**Toiture :**  tuiles  matériaux périssables  autres  non renseigné

### DÉCORS

mosaïque  peintures murales  autres  absence de décoration  non renseigné

### RÉAMÉNAGEMENTS / REMANIEMENTS



Vertault, îlot 43, maison 2  
(d'après Mangin, Mangin 1994)

**Type d'intervention :**  fouille programmée  
 fouille de sauvetage  
 fouille ancienne

1910

**Bibliographie :**  
 Jouin-Méniel 2003 : 73-75  
 Mangin, Mangin 1994

**DESCRIPTION / ORGANISATION**

**Typologie :** type 3

**Description de la maison :** plan complet

Cet ensemble est composé de deux séries de pièces.  
 Les pièces 1 et 2 sont situées en bordure de rue. Au sud de ces dernières se trouve une cour (3) qui les sépare des pièces 4, 5 et 6 qui occupent l'arrière de la parcelle.

portique de façade     local commercial     local de service     étage     pièce chauffée     atrium  
 auvent / appentis     local artisanal     cave     pièce d'apparat     cour extérieure     péristyle

**Longueur (max) :** 17,5    **Longueur (min) :**   
**Largeur (max) :** 13    **Largeur (min) :**

**Surface reconnue :** 227,5    **Surface découverte :** 110  
**Surface estimée :**

**DATATION / OCCUPATION**

**Date de construction :** fin du I<sup>er</sup> siècle    **Occupation antérieure :** oui  
**Date abandon / destruction :** non renseignée    **Occupation postérieure :** non

**SITUATION TOPOGRAPHIQUE ANTIQUE**

Cet îlot se trouve au centre de l'agglomération antique.

**COMMENTAIRES / COMPLÉMENTS**

### AMÉNAGEMENTS

- four
- foyer
- hypocauste
- aménagements liés à l'eau
- autres

un foyer rond a été retrouvé dans la pièce 1

présence d'une cheminée dans la pièce 4

### MATÉRIAUX MIS EN ŒUVRE

**Murs :**  architecture de terre et de bois  architecture mixte  architecture de pierre  non conservés  non renseigné

**Fondations :**  sans  sablières  solins  craie pilée  pierre  hérisson  autre  tranchée de récupération  NR

La base des murs au moins était constituée de moellons de pierre.

**Sols :**  terre battue  craie pilée  pierres et cailloutis  béton  mortier  mosaïque  autre  NC  NR

Toutes les pièces d'habitation possédaient un sol en béton.

La pièce 1 et la cour 3 étaient en partie dallées de pierres.

**Toiture :**  tuiles  matériaux périssables  autres  non renseigné

### DÉCORS

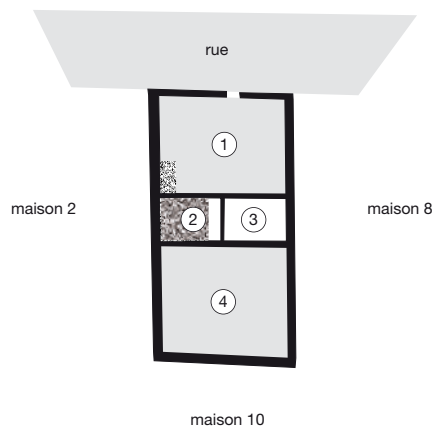
mosaïque  peintures murales  autres  absence de décoration  non renseigné

Des enduits peints portant des dessins ont été découverts dans la pièce 4.

Les pièces 2 et 6 portaient également des enduits peints décorés de bandes rouges et/ou bleues.

### RÉAMÉNAGEMENTS / REMANIEMENTS





0 20 m  
1/500

Vertault, îlot 43, maison 3  
(d'après Mangin, Mangin 1994)

**Type d'intervention :**  fouille programmée  
 fouille de sauvetage  
 fouille ancienne

1910-1911

**Bibliographie :**  
 Jouin-Méniel 2003 : 73-79  
 Mangin, Mangin 1994

**DESCRIPTION / ORGANISATION**

**Typologie :** type 3

**Description de la maison :** plan complet

La partie avant de cet ensemble est occupée par une cour (1) qui devait correspondre à une zone de travail artisanal. Cette cour communiquait avec la rue située au nord par le biais d'une porte cochère large de 1,87 m. Immédiatement à l'arrière, se trouve la partie dévolue à l'habitation. Elle est composée de deux pièces, (2) et (3). L'arrière de la parcelle est occupée par un jardin (4). Il est très probable qu'un local ait existé dans cet espace (des indices de la présence d'une cloison en bois y ont été découverts). Il faut également noter la présence d'une cave sous la pièce 2, dont l'escalier débouche dans la cour (1).

portique de façade     local commercial     local de service     étage     pièce chauffée     atrium  
 auvent / appentis     local artisanal     cave     pièce d'apparat     cour extérieure     péristyle

**Longueur (max) :** 17,5    **Longueur (min) :**   
**Largeur (max) :** 9    **Largeur (min) :**

**Surface reconnue :** 157,5    **Surface découverte :** 121,50  
**Surface estimée :**

**DATATION / OCCUPATION**

**Date de construction :** fin du I<sup>er</sup> siècle    **Occupation antérieure :** oui  
**Date abandon / destruction :** non renseignée    **Occupation postérieure :** non

**SITUATION TOPOGRAPHIQUE ANTIQUE**

Cet îlot est situé au centre de l'agglomération.

**COMMENTAIRES / COMPLÉMENTS**

### AMÉNAGEMENTS

- four
- foyer
- hypocauste
- aménagements liés à l'eau
- autres

présence d'un puits ou d'une latrine dans le jardin 4

### MATÉRIAUX MIS EN ŒUVRE

**Murs :**  architecture de terre et de bois  architecture mixte  architecture de pierre  non conservés  non renseigné

**Fondations :**  sans  sablières  solins  craie pilée  pierre  hérisson  autre  tranchée de récupération  NR

Les murs étaient construits en pierre. Il est certain que les murs de la cave étaient en petit appareil.  
Des traces de poteaux de bois ont été mises au jour dans le jardin.

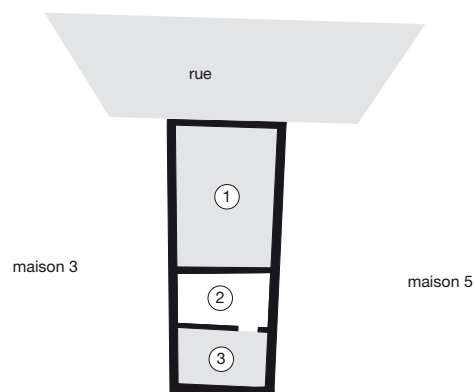
**Sols :**  terre battue  craie pilée  pierres et cailloutis  béton  mortier  mosaïque  autre  NC  NR

**Toiture :**  tuiles  matériaux périssables  autres  non renseigné

### DÉCORS

mosaïque  peintures murales  autres  absence de décoration  non renseigné

### RÉAMÉNAGEMENTS / REMANIEMENTS



0 20 m  
1/500

Vertault, îlot 43, maison 4  
(d'après Mangin, Mangin 1994)

<b>Type d'intervention :</b>	<input type="checkbox"/> fouille programmée <input type="checkbox"/> fouille de sauvetage <input checked="" type="checkbox"/> fouille ancienne	1911
------------------------------	--	------

**Bibliographie :**

Jouin-Méniel 2003 : 76-80  
 Mangin, Mangin 1994

**DESCRIPTION / ORGANISATION**

**Typologie :** type 3

**Description de la maison :** plan complet

Cet ensemble est composé d'une cour située en façade (1). Immédiatement à l'arrière, on trouve une pièce d'habitation (2) qui ouvre sur une seconde cour (3) qui occupe le fond de la parcelle.

<input type="checkbox"/> portique de façade	<input type="checkbox"/> local commercial	<input type="checkbox"/> local de service	<input type="checkbox"/> étage	<input type="checkbox"/> pièce chauffée	<input type="checkbox"/> atrium
<input type="checkbox"/> auvent / appentis	<input type="checkbox"/> local artisanal	<input type="checkbox"/> cave	<input type="checkbox"/> pièce d'apparat	<input checked="" type="checkbox"/> cour extérieure	<input type="checkbox"/> péristyle

**Longueur (max) :** 17,5      **Longueur (min) :**   
**Largeur (max) :** 7      **Largeur (min) :**   
**Surface reconnue :** 122,5      **Surface découverte :** 94,50  
**Surface estimée :**

**DATATION / OCCUPATION**

<b>Date de construction :</b> fin du I <sup>er</sup> siècle	<b>Occupation antérieure :</b> oui
<b>Date abandon / destruction :</b> non renseignée	<b>Occupation postérieure :</b> non

**SITUATION TOPOGRAPHIQUE ANTIQUE**

Cet îlot est situé au centre de l'agglomération.

**COMMENTAIRES / COMPLÉMENTS**

### AMÉNAGEMENTS

- four
- foyer
- hypocauste
- aménagements liés à l'eau
- autres

présence d'un four dans la cour 1

### MATÉRIAUX MIS EN ŒUVRE

**Murs :**  architecture de terre et de bois  architecture mixte  architecture de pierre  non conservés  non renseigné

**Fondations :**  sans  sablières  solins  craie pilée  pierre  hérisson  autre  tranchée de récupération  NR

Les murs étaient construits en pierre.

Des traces de cloison renversée ont été retrouvés sur le sol de la pièce 2, il s'agit probablement d'une cloison qui séparait la salle en deux.

**Sols :**  terre battue  craie pilée  pierres et cailloutis  béton  mortier  mosaïque  autre  NC  NR

Le sol de la pièce 2 était en béton.

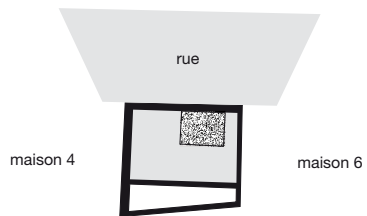
**Toiture :**  tuiles  matériaux périssables  autres  non renseigné

### DÉCORS

mosaïque  peintures murales  autres  absence de décoration  non renseigné

Des enduits peints sont attestés dans la pièce 2.

### RÉAMÉNAGEMENTS / REMANIEMENTS



0 20 m  
1/500

Vertault, îlot 43, maison 5  
(d'après Mangin, Mangin 1994)

<b>Type d'intervention :</b>	<input type="checkbox"/> fouille programmée <input type="checkbox"/> fouille de sauvetage <input checked="" type="checkbox"/> fouille ancienne	1911
------------------------------	--	------

**Bibliographie :**

Jouin-Méniel 2003 : 76-80  
 Mangin, Mangin 1994

**DESCRIPTION / ORGANISATION**

**Typologie :** type 1

**Description de la maison :** plan complet

Cet ensemble semble composé d'une seule pièce construite sur un sous-sol qui était installée dans une cour abritant une activité artisanale (fer).

<input type="checkbox"/> portique de façade	<input type="checkbox"/> local commercial	<input type="checkbox"/> local de service	<input type="checkbox"/> étage	<input type="checkbox"/> pièce chauffée	<input type="checkbox"/> atrium
<input type="checkbox"/> auvent / appentis	<input checked="" type="checkbox"/> local artisanal	<input checked="" type="checkbox"/> cave	<input type="checkbox"/> pièce d'apparat	<input checked="" type="checkbox"/> cour extérieure	<input type="checkbox"/> péristyle

**Longueur (max) :** 4,5      **Longueur (min) :**   
**Largeur (max) :** 7,5      **Largeur (min) :**   
**Surface reconnue :** 33,75      **Surface découverte :** 27  
**Surface estimée :**

**DATATION / OCCUPATION**

**Date de construction :** fin du I<sup>er</sup> siècle      **Occupation antérieure :** oui

**Date abandon / destruction :** non renseignée      **Occupation postérieure :** non

**SITUATION TOPOGRAPHIQUE ANTIQUE**

Cet îlot est situé au centre de la ville.

**COMMENTAIRES / COMPLÉMENTS**



### AMÉNAGEMENTS

- four
- foyer
- hypocauste
- aménagements liés à l'eau
- autres

### MATÉRIAUX MIS EN ŒUVRE

**Murs :**  architecture de terre et de bois  architecture mixte  architecture de pierre  non conservés  non renseigné

**Fondations :**  sans  sablières  solins  craie pilée  pierre  hérisson  autre  tranchée de récupération  NR

Les murs étaient construits en pierre.

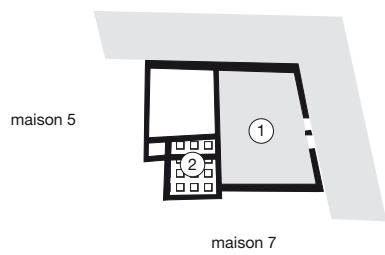
**Sols :**  terre battue  craie pilée  pierres et cailloutis  béton  mortier  mosaïque  autre  NC  NR

**Toiture :**  tuiles  matériaux périssables  autres  non renseigné

### DÉCORS

mosaïque  peintures murales  autres  absence de décoration  non renseigné

### RÉAMÉNAGEMENTS / REMANIEMENTS



Vertault, îlot 43, maison 6  
(d'après Mangin, Mangin 1994)

**Type d'intervention :**  fouille programmée  
 fouille de sauvetage  
 fouille ancienne

1911

**Bibliographie :**  
 Jouin-Méniel 2003 : 76-80  
 Mangin, Mangin 1994

**DESCRIPTION / ORGANISATION**

**Typologie :** type 3

**Description de la maison :** plan complet

Cet ensemble est composé d'une cour (1) qui ouvre sur deux pièces d'habitation dont l'une est chauffée par le sol (2). L'accès à cette unité d'habitation depuis la rue se faisait par le biais d'une porte cochère.

portique de façade     local commercial     local de service     étage     pièce chauffée     atrium  
 auvent / appentis     local artisanal     cave     pièce d'apparat     cour extérieure     péristyle

**Longueur (max) :** 10    **Longueur (min) :**   
**Largeur (max) :** 8    **Largeur (min) :**

**Surface reconnue :** 80    **Surface découverte :** 48  
**Surface estimée :**

**DATATION / OCCUPATION**

**Date de construction :** fin du I<sup>er</sup> siècle    **Occupation antérieure :** oui  
**Date abandon / destruction :** non renseignée    **Occupation postérieure :** non

**SITUATION TOPOGRAPHIQUE ANTIQUE**

Cet îlot est placé au centre de l'agglomération.

**COMMENTAIRES / COMPLÉMENTS**

### AMÉNAGEMENTS

- four
- foyer
- hypocauste
- aménagements liés à l'eau
- autres

le foyer servant à chauffer l'hypocauste se trouve dans la cour 1  
pièce 2

### MATÉRIAUX MIS EN ŒUVRE

**Murs :**  architecture de terre et de bois  architecture mixte  architecture de pierre  non conservés  non renseigné

**Fondations :**  sans  sablières  solins  craie pilée  pierre  hérisson  autre  tranchée de récupération  NR

Les murs étaient construits en pierre.

**Sols :**  terre battue  craie pilée  pierres et cailloutis  béton  mortier  mosaïque  autre  NC  NR

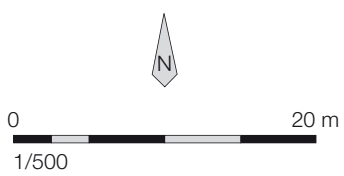
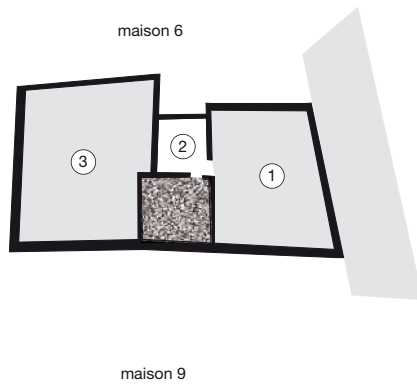
Le sol de la pièce 3 était en béton.

**Toiture :**  tuiles  matériaux périssables  autres  non renseigné

### DÉCORS

mosaïque  peintures murales  autres  absence de décoration  non renseigné

### RÉAMÉNAGEMENTS / REMANIEMENTS



Vertault, îlot 43, maison 7  
(d'après Mangin, Mangin 1994)

**Type d'intervention :**  fouille programmée  
 fouille de sauvetage  
 fouille ancienne

1911

**Bibliographie :**

Jouin-Méniel 2003 : 76-80  
 Mangin, Mangin 1994

**DESCRIPTION / ORGANISATION****Typologie :** type 3**Description de la maison :** plan complet

Cette unité d'habitation est composée d'une cour ouvrant en façade (1) à l'arrière de laquelle se trouvent deux pièces, l'une d'elles est construite sur une cave. Son escalier d'accès débouche dans la cour 1.

A l'arrière, on note la présence d'une seconde cour (3).

portique de façade    local commercial    local de service    étage    pièce chauffée    atrium  
 auvent / appentis    local artisanal    cave    pièce d'apparat    cour extérieure    péristyle

**Longueur (max) :** 22      **Longueur (min) :** 19      **Surface reconnue :** 220      **Surface découverte :** 180  
**Largeur (max) :** 12      **Largeur (min) :** 9,5      **Surface estimée :**

**DATATION / OCCUPATION**

**Date de construction :** fin du I<sup>er</sup> siècle      **Occupation antérieure :** oui

**Date abandon / destruction :** non renseignée      **Occupation postérieure :** non

**SITUATION TOPOGRAPHIQUE ANTIQUE**

Cet îlot est placé au centre de l'agglomération.

**COMMENTAIRES / COMPLÉMENTS**

### AMÉNAGEMENTS

- four
- foyer
- hypocauste
- aménagements liés à l'eau
- autres

### MATÉRIAUX MIS EN ŒUVRE

**Murs :**  architecture de terre et de bois  architecture mixte  architecture de pierre  non conservés  non renseigné

**Fondations :**  sans  sablières  solins  craie pilée  pierre  hérisson  autre  tranchée de récupération  NR

Les murs étaient construits en pierre.

**Sols :**  terre battue  craie pilée  pierres et cailloutis  béton  mortier  mosaïque  autre  NC  NR

Les sols des espaces 1, 2 et 3 étaient en cailloutis.

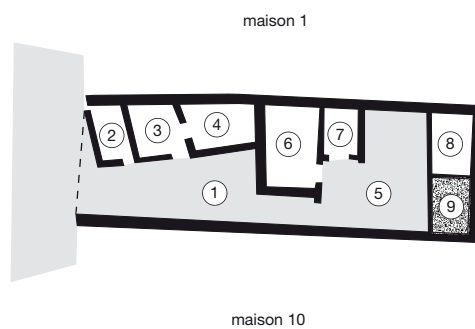
**Toiture :**  tuiles  matériaux périssables  autres  non renseigné

### DÉCORS

mosaïque  peintures murales  autres  absence de décoration  non renseigné

La présence d'enduits peints a été relevée sur les murs de la cave.

### RÉAMÉNAGEMENTS / REMANIEMENTS



Vertault, îlot 43, maison 8  
(d'après Mangin, Mangin 1994)



<b>Type d'intervention :</b>	<input type="checkbox"/> fouille programmée <input type="checkbox"/> fouille de sauvetage <input checked="" type="checkbox"/> fouille ancienne	1909-1910
<b>Bibliographie :</b>		
Jouin-Méniel 2003 : 71-79 Mangin, Mangin 1994		

DESCRIPTION / ORGANISATION	
<b>Typologie :</b>	type 3
<b>Description de la maison :</b>	plan complet
<p>Cet ensemble, installé à l'est de la rue principale, semble composé de deux parties distinctes. A l'ouest, on trouve une cour (1) à partir de laquelle sont distribuées trois pièces d'habitation (2, 3 et 4). Immédiatement à l'est de cette première cour, a été installée une seconde cour (5) autour de laquelle s'organisent deux blocs de deux pièces (6-7 et 8-9). La pièce 8 surplombe une cave dont l'escalier d'accès débouche dans la cour. L'entrée de cette dernière est matérialisée par deux blocs.</p>	
<input type="checkbox"/> portique de façade <input type="checkbox"/> local commercial <input type="checkbox"/> local de service <input type="checkbox"/> étage <input type="checkbox"/> pièce chauffée <input type="checkbox"/> atrium <input type="checkbox"/> auvent / appentis <input type="checkbox"/> local artisanal <input checked="" type="checkbox"/> cave <input type="checkbox"/> pièce d'apparat <input checked="" type="checkbox"/> cour extérieure <input type="checkbox"/> péristyle	
<b>Longueur (max) :</b>	26
<b>Longueur (min) :</b>	
<b>Largeur (max) :</b>	8,5
<b>Largeur (min) :</b>	
<b>Surface reconnue :</b>	221
<b>Surface découverte :</b>	100
<b>Surface estimée :</b>	

DATATION / OCCUPATION	
<b>Date de construction :</b>	fin du I <sup>er</sup> siècle
<b>Occupation antérieure :</b>	oui
<b>Date abandon / destruction :</b>	non renseignée
<b>Occupation postérieure :</b>	non

SITUATION TOPOGRAPHIQUE ANTIQUE
Cet îlot est situé au centre de l'agglomération antique.

COMMENTAIRES / COMPLÉMENTS

### AMÉNAGEMENTS

- four
- foyer
- hypocauste
- aménagements liés à l'eau
- autres

### MATÉRIAUX MIS EN ŒUVRE

**Murs :**  architecture de terre et de bois  architecture mixte  architecture de pierre  non conservés  non renseigné

**Fondations :**  sans  sablières  solins  craie pilée  pierre  hérisson  autre  tranchée de récupération  NR

Les murs étaient vraisemblablement construits, au moins en partie, en pierre.  
Les murs de la cave étaient en petit appareil.

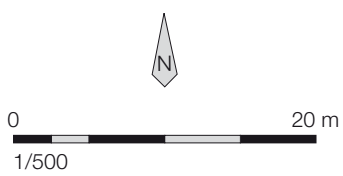
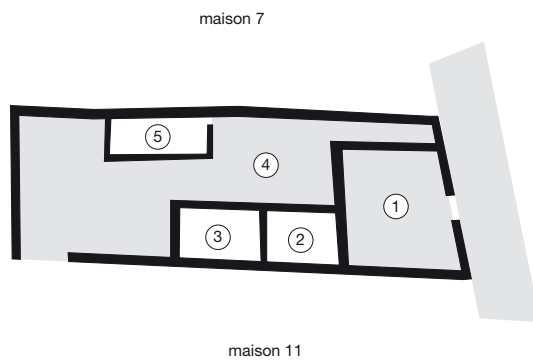
**Sols :**  terre battue  craie pilée  pierres et cailloutis  béton  mortier  mosaïque  autre  NC  NR

**Toiture :**  tuiles  matériaux périssables  autres  non renseigné

### DÉCORS

mosaïque  peintures murales  autres  absence de décoration  non renseigné

### RÉAMÉNAGEMENTS / REMANIEMENTS



Vertault, îlot 43, maison 9  
(d'après Mangin, Mangin 1994)

**Type d'intervention :**  fouille programmée  
 fouille de sauvetage  
 fouille ancienne

1901-1907

**Bibliographie :**  
 Jouin-Méniel 2003 : 66-70  
 Mangin, Mangin 1994

**DESCRIPTION / ORGANISATION**

**Typologie :** type 3

**Description de la maison :** plan complet

Cet ensemble est majoritairement occupé par des espaces découverts (1 et 4). On trouve deux pièces d'habitation (2 et 3) disposées le long du mur sud de la parcelle et une troisième (5) contre le mur nord.

portique de façade     local commercial     local de service     étage     pièce chauffée     atrium  
 auvent / appentis     local artisanal     cave     pièce d'apparat     cour extérieure     péristyle

**Longueur (max) :** 30    **Longueur (min) :** 28    **Surface reconnue :** 290    **Surface découverte :** 225  
**Largeur (max) :** 10    **Largeur (min) :**    **Surface estimée :**

**DATATION / OCCUPATION**

**Date de construction :** fin du I<sup>er</sup> siècle    **Occupation antérieure :** oui  
**Date abandon / destruction :** non renseignée    **Occupation postérieure :** non

**SITUATION TOPOGRAPHIQUE ANTIQUE**

Cet îlot est installé au centre de la ville.

**COMMENTAIRES / COMPLÉMENTS**

### AMÉNAGEMENTS

- four
- foyer
- hypocauste
- aménagements liés à l'eau
- autres

présence de foyers dans les salles 2 et 3

### MATÉRIAUX MIS EN ŒUVRE

**Murs :**  architecture de terre et de bois  architecture mixte  architecture de pierre  non conservés  non renseigné

**Fondations :**  sans  sablières  solins  craie pilée  pierre  hérisson  autre  tranchée de récupération  NR

Les murs étaient construits en pierre.

**Sols :**  terre battue  craie pilée  pierres et cailloutis  béton  mortier  mosaïque  autre  NC  NR

Le sol de la cour 1 était au moins en partie recouvert de cailloutis.

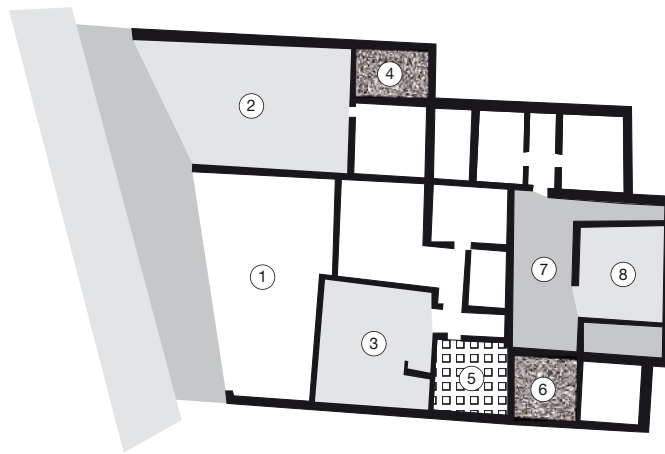
**Toiture :**  tuiles  matériaux périssables  autres  non renseigné

### DÉCORS

mosaïque  peintures murales  autres  absence de décoration  non renseigné

### RÉAMÉNAGEMENTS / REMANIEMENTS

maison 8



0 20 m  
1/500

Vertault, îlot 43, maison 10  
(d'après Mangin, Mangin 1994)

<b>Type d'intervention :</b>	<input type="checkbox"/> fouille programmée <input type="checkbox"/> fouille de sauvetage <input checked="" type="checkbox"/> fouille ancienne	1909-1910
<b>Bibliographie :</b>		
Jouin-Méniel 2003 : 71-79 Mangin, Mangin 1994		

DESCRIPTION / ORGANISATION	
<b>Typologie :</b>	type 5
<b>Description de la maison :</b>	plan complet
<p>Cette maison présente un plan complexe. Elle est bordée par un portique en façade. Immédiatement en bordure de cette galerie, se trouvent une vaste pièce (1) dont l'entrée est située dans l'angle nord-ouest et une cour (2). A l'arrière, on note la présence d'une seconde cour (3) à partir de laquelle sont distribuées plusieurs des pièces de la maison.</p> <p>Une cave est installée sous la pièce 4, son escalier débouchait dans la salle voisine.</p> <p>Une troisième cour (8) qui semble entourée par une galerie (7) sur trois de ses côtés est installée contre le mur du fond de la maison. D'autres salles sont placées de part et d'autre de cet espace dont l'une surplombe une cave (6). Il faut enfin signaler la présence d'une pièce chauffée (5) contre le mur sud de la maison.</p>	
<input checked="" type="checkbox"/> portique de façade <input type="checkbox"/> local commercial <input type="checkbox"/> local de service <input type="checkbox"/> étage <input checked="" type="checkbox"/> pièce chauffée <input type="checkbox"/> atrium <input type="checkbox"/> auvent / appentis <input type="checkbox"/> local artisanal <input checked="" type="checkbox"/> cave <input type="checkbox"/> pièce d'apparat <input checked="" type="checkbox"/> cour extérieure <input checked="" type="checkbox"/> péristyle	
<b>Longueur (max) :</b>	31
<b>Longueur (min) :</b>	17
<b>Largeur (max) :</b>	24
<b>Largeur (min) :</b>	10
<b>Surface reconnue :</b>	700
<b>Surface découverte :</b>	215
<b>Surface estimée :</b>	

DATATION / OCCUPATION	
<b>Date de construction :</b>	fin du I <sup>er</sup> siècle
<b>Occupation antérieure :</b>	oui
<b>Date abandon / destruction :</b>	non renseignée
<b>Occupation postérieure :</b>	non

SITUATION TOPOGRAPHIQUE ANTIQUE
Cet îlot est situé au centre de l'agglomération antique.

COMMENTAIRES / COMPLÉMENTS
Il est possible que cet ensemble corresponde à plusieurs unités d'habitation : voir le plan proposé dans l'article de J.-M. Mangin et M. Mangin dans <i>Les agglomérations antiques de Côte-d'Or</i> , p.100, (Mangin, Mangin 1994).

### AMÉNAGEMENTS

- four
- foyer
- hypocauste
- aménagements liés à l'eau
- autres

un chauffage par hypocauste est attesté dans la pièce 5

présence d'une cheminée ronde dans la cour 1 (l'avant était soutenu par deux colonnes)

### MATÉRIAUX MIS EN ŒUVRE

**Murs :**  architecture de terre et de bois  architecture mixte  architecture de pierre  non conservés  non renseigné

**Fondations :**  sans  sablières  solins  craie pilée  pierre  hérisson  autre  tranchée de récupération  NR

Les murs de la cave étaient en petit appareil.

**Sols :**  terre battue  craie pilée  pierres et cailloutis  béton  mortier  mosaïque  autre  NC  NR

Les sols de la pièce 1 et de la galerie 7 étaient en béton.


**Toiture :**  tuiles  matériaux périssables  autres  non renseigné

### DÉCORS

mosaïque  peintures murales  autres  absence de décoration  non renseigné

### RÉAMÉNAGEMENTS / REMANIEMENTS





0 20 m  
1/500

Vertault, îlot 43, maison 11  
(d'après Mangin, Mangin 1994)

**Type d'intervention :**  fouille programmée  
 fouille de sauvetage  
 fouille ancienne

1901-1907

**Bibliographie :**  
 Jouin-Méniel 2003 : 66-70  
 Mangin, Mangin 1994

**DESCRIPTION / ORGANISATION**

**Typologie :** type 3

**Description de la maison :** plan complet

Cet ensemble est composé de deux parties distinctes organisées de manière identique.  
 A l'avant, on trouve une cour (1) qui ouvre sur deux pièces d'habitation (2 et 3) dont l'une (3) est construite sur une cave, son escalier d'accès débouche dans la cour.  
 A l'arrière de ce bloc, il existe une seconde cour (4) dans laquelle un bâtiment composé de deux pièces (5 et 6) a été construit.

portique de façade     local commercial     local de service     étage     pièce chauffée     atrium  
 auvent / appentis     local artisanal     cave     pièce d'apparat     cour extérieure     péristyle

**Longueur (max) :** 32    **Longueur (min) :** 30    **Surface reconnue :** 263,5    **Surface découverte :** 160  
**Largeur (max) :** 8,5    **Largeur (min) :**    **Surface estimée :**

**DATATION / OCCUPATION**

**Date de construction :** fin du I<sup>er</sup> siècle    **Occupation antérieure :** oui  
**Date abandon / destruction :** non renseignée    **Occupation postérieure :** non

**SITUATION TOPOGRAPHIQUE ANTIQUE**

Cet îlot est installé au centre de la ville.

**COMMENTAIRES / COMPLÉMENTS**

### AMÉNAGEMENTS

- four
- foyer
- hypocauste
- aménagements liés à l'eau
- autres

présence d'un foyer dans la cour 1

### MATÉRIAUX MIS EN ŒUVRE

**Murs :**  architecture de terre et de bois  architecture mixte  architecture de pierre  non conservés  non renseigné

**Fondations :**  sans  sablières  solins  craie pilée  pierre  hérisson  autre  tranchée de récupération  NR

Les murs étaient construits en pierre.

**Sols :**  terre battue  craie pilée  pierres et cailloutis  béton  mortier  mosaïque  autre  NC  NR

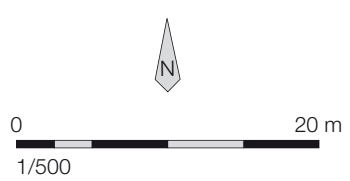
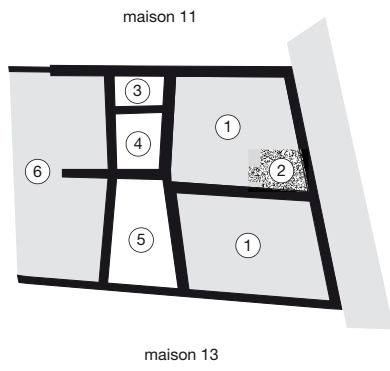
Le sol de la cour 1 était composé de cailloutis.

**Toiture :**  tuiles  matériaux périssables  autres  non renseigné

### DÉCORS

mosaïque  peintures murales  autres  absence de décoration  non renseigné

### RÉAMÉNAGEMENTS / REMANIEMENTS



Vertault, îlot 43, maison 12  
(d'après Mangin, Mangin 1994)

**Type d'intervention :**  fouille programmée  
 fouille de sauvetage  
 fouille ancienne

1901-1907

**Bibliographie :**  
 Jouin-Méniel 2003 : 66-70  
 Mangin, Mangin 1994

**DESCRIPTION / ORGANISATION**

**Typologie :** type 3

**Description de la maison :** plan complet

Cet ensemble est composé d'une cour (1) installée en façade, dans laquelle on trouve une cave (2).  
 A l'arrière de cette cour, trois pièces d'habitation (3 à 5) occupent la largeur de la parcelle et communiquent à l'arrière avec un jardin (6).

portique de façade     local commercial     local de service     étage     pièce chauffée     atrium  
 auvent / appentis     local artisanal     cave     pièce d'apparat     cour extérieure     péristyle

**Longueur (max) :** 20    **Longueur (min) :** 19    **Surface reconnue :** 146    **Surface découverte :** 105  
**Largeur (max) :** 7,5    **Largeur (min) :**    **Surface estimée :**

**DATATION / OCCUPATION**

**Date de construction :** fin du I<sup>er</sup> siècle    **Occupation antérieure :** oui  
**Date abandon / destruction :** non renseignée    **Occupation postérieure :** non

**SITUATION TOPOGRAPHIQUE ANTIQUE**

Cet îlot est installé au centre de l'agglomération.

**COMMENTAIRES / COMPLÉMENTS**

### AMÉNAGEMENTS

- four
- foyer
- hypocauste
- aménagements liés à l'eau
- autres

présence d'un foyer dans la cour 1

un puisard est attesté dans la cour arrière (6)

### MATÉRIAUX MIS EN ŒUVRE

**Murs :**  architecture de terre et de bois  architecture mixte  architecture de pierre  non conservés  non renseigné

**Fondations :**  sans  sablières  solins  craie pilée  pierre  hérisson  autre  tranchée de récupération  NR

Les murs étaient construits en pierre.

**Sols :**  terre battue  craie pilée  pierres et cailloutis  béton  mortier  mosaïque  autre  NC  NR

Les pièces 3 et 4 étaient dotées de sols en béton.

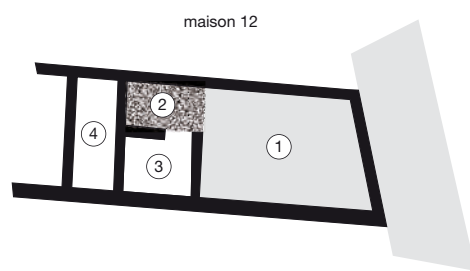
**Toiture :**  tuiles  matériaux périssables  autres  non renseigné

### DÉCORS

mosaïque  peintures murales  autres  absence de décoration  non renseigné

Les murs des pièces 3 et 4 étaient recouverts d'enduits peints en rouge.

### RÉAMÉNAGEMENTS / REMANIEMENTS



0 20 m  
1/500

Vertault, îlot 43, maison 13  
(d'après Mangin, Mangin 1994)

**Type d'intervention :**  fouille programmée  
 fouille de sauvetage  
 fouille ancienne

1901-1907

**Bibliographie :**  
 Jouin-Méniel 2003 : 66-70  
 Mangin, Mangin 1994

**DESCRIPTION / ORGANISATION**

**Typologie :** type 3

**Description de la maison :** plan complet

Cette unité d'habitation est composée d'une cour (1) installée en façade qui ouvre sur trois pièces d'habitation (2 à 4) dont l'une est construite sur une cave (2). L'escalier permettant d'accéder à cette cave se trouve dans la cour.

portique de façade     local commercial     local de service     étage     pièce chauffée     atrium  
 auvent / appentis     local artisanal     cave     pièce d'apparat     cour extérieure     péristyle

**Longueur (max) :** 21    **Longueur (min) :** 19    **Surface reconnue :** 170    **Surface découverte :** 93,50  
**Largeur (max) :** 8,5    **Largeur (min) :**    **Surface estimée :**

**DATATION / OCCUPATION**

**Date de construction :** fin du I<sup>er</sup> siècle    **Occupation antérieure :** oui  
**Date abandon / destruction :** non renseignée    **Occupation postérieure :** non

**SITUATION TOPOGRAPHIQUE ANTIQUE**

Cet îlot est installé au coeur de la ville.

**COMMENTAIRES / COMPLÉMENTS**



### AMÉNAGEMENTS

- four
- foyer
- hypocauste
- aménagements liés à l'eau
- autres

présence d'un foyer dans la pièce 1

### MATÉRIAUX MIS EN ŒUVRE

**Murs :**  architecture de terre et de bois  architecture mixte  architecture de pierre  non conservés  non renseigné

**Fondations :**  sans  sablières  solins  craie pilée  pierre  hérisson  autre  tranchée de récupération  NR

Les murs étaient construits en pierre.  
Ceux de la pièce 2 étaient crépis de blanc.

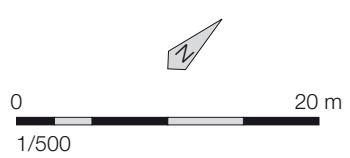
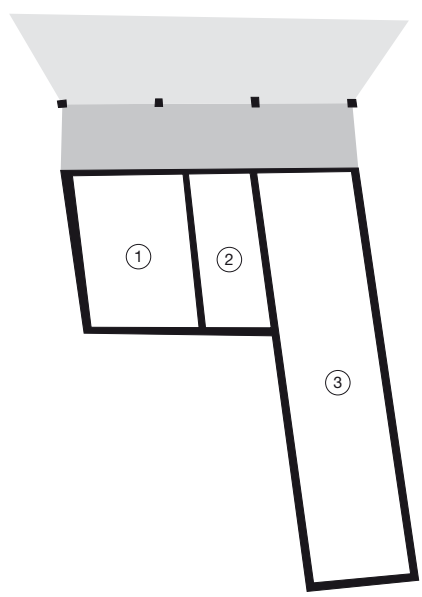
**Sols :**  terre battue  craie pilée  pierres et cailloutis  béton  mortier  mosaïque  autre  NC  NR

**Toiture :**  tuiles  matériaux périssables  autres  non renseigné

### DÉCORS

mosaïque  peintures murales  autres  absence de décoration  non renseigné

### RÉAMÉNAGEMENTS / REMANIEMENTS



Xanten, *insula* 39, bâtiment 1  
(d'après Kraus 1999)

<b>Type d'intervention :</b>	<input type="checkbox"/> fouille programmée <input type="checkbox"/> fouille de sauvetage <input type="checkbox"/> fouille ancienne	1987-1994
------------------------------	---	-----------

**Bibliographie :**

Kraus 1999

**DESCRIPTION / ORGANISATION****Typologie :** type 4**Description de la maison :** plan incomplet

Cette construction est bordée par un portique le long de sa façade. Elle est constituée de trois pièces alignées en bordure de la rue. Le grand local (3) qui devait probablement être divisé en plusieurs pièces par des cloisons correspond à la partie habitable de l'ensemble, tandis que les salles 1 et 2 faisaient office d'annexe. On ne connaît cependant pas les activités qui s'y déroulaient.

- |  |   |   |  |  |                                    |
|--|---|---|--|--|------------------------------------|
| <input checked="" type="checkbox"/> portique de façade | <input type="checkbox"/> local commercial           | <input type="checkbox"/> local de service | <input type="checkbox"/> étage           | <input type="checkbox"/> pièce chauffée  | <input type="checkbox"/> atrium    |
| <input type="checkbox"/> auvent / appentis             | <input checked="" type="checkbox"/> local artisanal | <input type="checkbox"/> cave             | <input type="checkbox"/> pièce d'apparat | <input type="checkbox"/> cour extérieure | <input type="checkbox"/> péristyle |

<b>Longueur (max) :</b> 28	<b>Longueur (min) :</b> 11,5	<b>Surface reconnue :</b> 344,2	<b>Surface découverte :</b>
<b>Largeur (max) :</b> 20	<b>Largeur (min) :</b> 7,5		<b>Surface estimée :</b>

**DATATION / OCCUPATION**

<b>Date de construction :</b> 110-120	<b>Occupation antérieure :</b> non
<b>Date abandon / destruction :</b> 130	<b>Occupation postérieure :</b> oui : fiches n° 280 et 281

**SITUATION TOPOGRAPHIQUE ANTIQUE**

Cet îlot est installé dans la partie est de la ville, le long de l'enceinte.

**COMMENTAIRES / COMPLÉMENTS**

### AMÉNAGEMENTS

- four
- foyer
- hypocauste
- aménagements liés à l'eau
- autres

présence d'un four dans la pièce 3

### MATÉRIAUX MIS EN ŒUVRE

**Murs :**  architecture de terre et de bois  architecture mixte  architecture de pierre  non conservés  non renseigné

**Fondations :**  sans  sablières  solins  craie pilée  pierre  hérisson  autre  tranchée de récupération  NR

Les fondations des murs latéraux et du mur arrière sont constituées de fragments de tuiles et de briques ; dans l'un des murs, ils sont liés au mortier de chaux. L'élévation était en bois et pisé.

Le mur de façade était composé d'une sablière basse supportant une cloison en terre et bois.

**Sols :**  terre battue  craie pilée  pierres et cailloutis  béton  mortier  mosaïque  autre  NC  NR

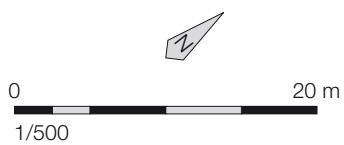
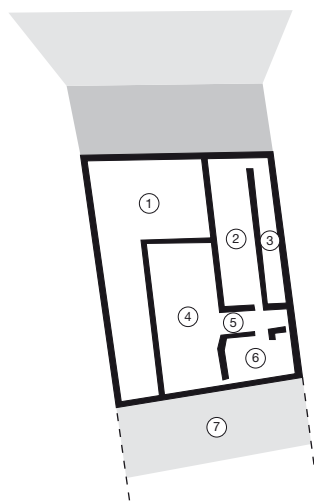
**Toiture :**  tuiles  matériaux périssables  autres  non renseigné

On propose généralement des tuiles pour l'ensemble de la ville, mais on ne peut exclure l'utilisation de chaume ou de bardeaux.

### DÉCORS

mosaïque  peintures murales  autres  absence de décoration  non renseigné

### RÉAMÉNAGEMENTS / REMANIEMENTS



Xanten, *insula* 39, maison A, état C2  
(d'après Kraus 1999)

**Type d'intervention :**  fouille programmée entre 1987 et 1994  
 fouille de sauvetage  
 fouille ancienne

**Bibliographie :**

Kraus 1999  
 Precht, Zieling 1996

**DESCRIPTION / ORGANISATION**

**Typologie :** type 3

**Description de la maison :** plan incomplet

Cette construction est dotée d'un portique de façade.

La partie occidentale est occupée par une pièce en forme de L (1) qui ouvrait sur la rue et dans laquelle est attesté le travail du métal et qui ouvrait sur la rue.

L'entrée de la maison est située dans le couloir 2 à partir duquel sont distribuées les différentes pièces d'habitation. Immédiatement à l'est se trouve une cage d'escalier (3). Une cuisine est restituée dans la salle 4 du fait de la présence de deux foyers.

L'arrière de la maison est occupé par une cour (7) qui abritait sans doute de petites constructions annexes en matériaux périssables.

portique de façade  local commercial  local de service  étage  pièce chauffée  atrium  
 auvent / appentis  local artisanal  cave  pièce d'apparat  cour extérieure  péristyle

**Longueur (max) :** 16,5

**Longueur (min) :**

**Surface reconnue :** 214,5

**Surface découverte :** ?

**Largeur (max) :** 13

**Largeur (min) :**

**Surface estimée :**

**DATATION / OCCUPATION**

**Date de construction :**

130

**Occupation antérieure :**

oui : fiche n° 279

**Date abandon / destruction :**

240

**Occupation postérieure :**

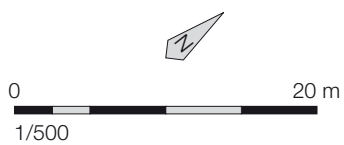
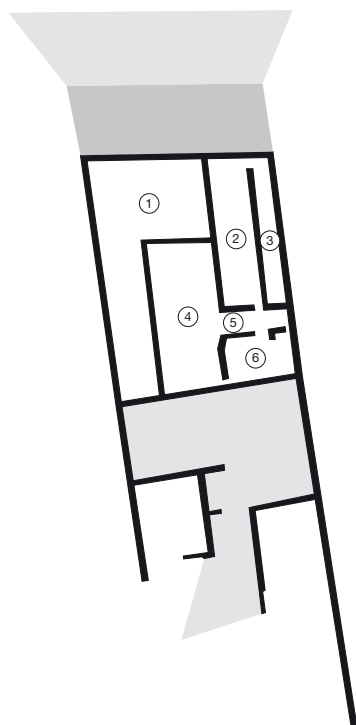
non

**SITUATION TOPOGRAPHIQUE ANTIQUE**

Cet îlot est installé dans la partie est de la ville, le long de l'enceinte.

**COMMENTAIRES / COMPLÉMENTS**

Cette construction s'installe à l'emplacement de la partie occidentale de la maison antérieure. La partie orientale est désormais occupée par la maison B.



Xanten, *insula* 39, maison A, état C3  
(d'après Kraus 1999)

### AMÉNAGEMENTS

- four
- foyer
- hypocauste
- aménagements liés à l'eau
- autres

des foyers sont attestés dans les pièces 1, 2 et 4

### MATÉRIAUX MIS EN ŒUVRE

**Murs :**  architecture de terre et de bois  architecture mixte  architecture de pierre  non conservés  non renseigné

**Fondations :**  sans  sablières  solins  craie pilée  pierre  hérisson  autre  tranchée de récupération  NR

Les fondations des murs sont faites de fragments de céramique et de pierres. Les élévations étaient en bois et pisé.  
Le mur de façade était quant à lui en architecture de terre et de bois.

**Sols :**  terre battue  craie pilée  pierres et cailloutis  béton  mortier  mosaïque  autre  NC  NR

Une partie du couloir 3 était recouverte d'une couche de mortier de tuileau.

**Toiture :**  tuiles  matériaux périssables  autres  non renseigné

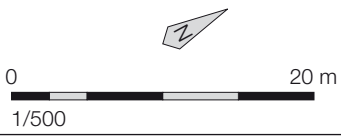
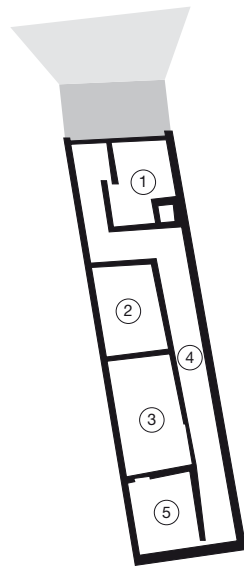
### DÉCORS

mosaïque  peintures murales  autres  absence de décoration  non renseigné

### RÉAMÉNAGEMENTS / REMANIEMENTS

**Aux alentours de 180 :** la cour subit quelques modifications. De nouvelles constructions annexes sont construites, et certaines plus anciennes sont détruites. On y trouve un four et un foyer.





Xanten, *insula* 39, maison B, états C1-C2  
(d'après Kraus 1999)

<b>Type d'intervention :</b>	<input checked="" type="checkbox"/> fouille programmée <input type="checkbox"/> fouille de sauvetage <input type="checkbox"/> fouille ancienne	1987-1994
------------------------------	--	-----------

**Bibliographie :**

Kraus 1999

**DESCRIPTION / ORGANISATION****Typologie :** type 2**Description de la maison :** plan incomplet

Cette maison de plan allongé est bordée par un portique de façade.

On trouve dans la partie avant une pièce (1) qui ouvrait directement sur le portique ; elle abritait peut-être un atelier de tanneur ou un teinturier.

La maison est traversée par un couloir (4) formant un Z qui distribue à l'arrière trois pièces (2 à 4) disposées en enfilade. On note également la présence d'une cage d'escalier à l'avant de la maison placée entre le couloir et le local artisanal.

<input checked="" type="checkbox"/> portique de façade	<input type="checkbox"/> local commercial	<input type="checkbox"/> local de service	<input checked="" type="checkbox"/> étage	<input type="checkbox"/> pièce chauffée	<input type="checkbox"/> atrium
<input type="checkbox"/> auvent / appentis	<input checked="" type="checkbox"/> local artisanal	<input type="checkbox"/> cave	<input type="checkbox"/> pièce d'apparat	<input checked="" type="checkbox"/> cour extérieure	<input type="checkbox"/> péristyle

**Longueur (max) :** 28,5**Longueur (min) :****Surface reconnue :** 213,75**Surface découverte :****Largeur (max) :** 7,5**Largeur (min) :****Surface estimée :****DATATION / OCCUPATION****Date de construction :**

130

**Occupation antérieure :**

oui : fiche n° 279

**Date abandon / destruction :**

240

**Occupation postérieure :**

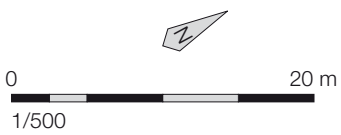
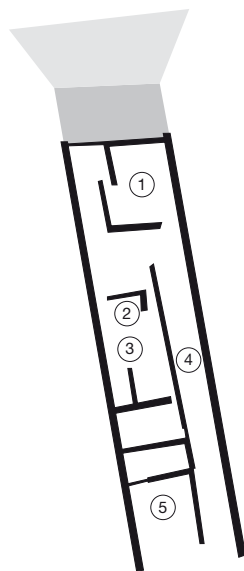
non

**SITUATION TOPOGRAPHIQUE ANTIQUE**

Cet îlot est installé dans la partie est de la ville, le long de l'enceinte.

**COMMENTAIRES / COMPLÉMENTS**

Cette construction s'installe à l'emplacement de la partie orientale de la maison antérieure. La partie occidentale est désormais occupée par la maison B.



Xanten, *insula* 39, maison B, état C3  
(d'après Kraus 1999)

### AMÉNAGEMENTS

- four
- foyer
- hypocauste
- aménagements liés à l'eau
- autres

on note la présence d'un bassin en pierre dans le local 1

### MATÉRIAUX MIS EN ŒUVRE

**Murs :**  architecture de terre et de bois  architecture mixte  architecture de pierre  non conservés  non renseigné

**Fondations :**  sans  sablières  solins  craie pilée  pierre  hérisson  autre  tranchée de récupération  NR

Les fondations sont constituées de fragments de terre cuite, de terre et de blocs de calcaire. Les élévations étaient en bois et pisé.

**Sols :**  terre battue  craie pilée  pierres et cailloutis  béton  mortier  mosaïque  autre  NC  NR

Il semble que le sol de la pièce 2 ait reçu un dallage de terre cuite

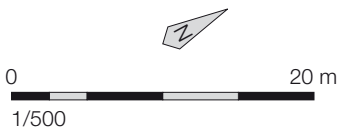
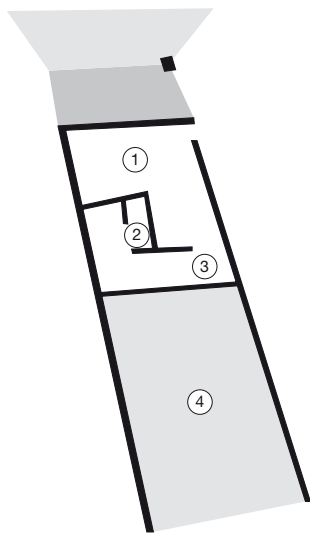
**Toiture :**  tuiles  matériaux périssables  autres  non renseigné

### DÉCORS

mosaïque  peintures murales  autres  absence de décoration  non renseigné

### RÉAMÉNAGEMENTS / REMANIEMENTS

**Aux alentours de 180 :** le bassin situé dans la pièce 1 est supprimé et remplacé par un nouveau. Un foyer est installé dans la pièce 5.



Xanten, *insula* 39, maison C  
(d'après Kraus 1999)

<b>Type d'intervention :</b>	<input checked="" type="checkbox"/> fouille programmée <input type="checkbox"/> fouille de sauvetage <input type="checkbox"/> fouille ancienne	1989-1994
------------------------------	--	-----------

**Bibliographie :**

Kraus 1999

**DESCRIPTION / ORGANISATION****Typologie :** type 3**Description de la maison :** plan incomplet

Cette construction, bordée par un portique de façade, est composée de deux parties distinctes : la partie habitable est située à l'avant, tandis que l'arrière est occupé par une cour (4) dont la limite n'est pas connue.

La partie habitation comporte trois pièces. Le local (1) situé en bordure de rue abritait une activité artisanale. Il est en forme de L et l'espace ménagé à l'est permet d'accéder aux deux pièces dont l'une, la salle 2, est interprétée comme une cuisine.

<input checked="" type="checkbox"/> portique de façade	<input type="checkbox"/> local commercial	<input type="checkbox"/> local de service	<input type="checkbox"/> étage	<input type="checkbox"/> pièce chauffée	<input type="checkbox"/> atrium
<input type="checkbox"/> auvent / appentis	<input checked="" type="checkbox"/> local artisanal	<input type="checkbox"/> cave	<input type="checkbox"/> pièce d'apparat	<input checked="" type="checkbox"/> cour extérieure	<input type="checkbox"/> péristyle

<b>Longueur (max) :</b> 27,5	<b>Longueur (min) :</b>	<b>Surface reconnue :</b> 247,5	<b>Surface découverte :</b> 144
<b>Largeur (max) :</b> 9	<b>Largeur (min) :</b>	<b>Surface estimée :</b>	

**DATATION / OCCUPATION**

<b>Date de construction :</b> 150	<b>Occupation antérieure :</b> non
--------------------------------------	---------------------------------------

<b>Date abandon / destruction :</b> 240	<b>Occupation postérieure :</b> non
--	--

**SITUATION TOPOGRAPHIQUE ANTIQUE**

Cet îlot est installé dans la partie est de la ville, le long de l'enceinte.

**COMMENTAIRES / COMPLÉMENTS**

### AMÉNAGEMENTS

- four
- foyer
- hypocauste
- aménagements liés à l'eau
- autres

des foyers sont attestés dans les pièces 1 et 2

### MATÉRIAUX MIS EN ŒUVRE

**Murs :**  architecture de terre et de bois  architecture mixte  architecture de pierre  non conservés  non renseigné

**Fondations :**  sans  sablières  solins  craie pilée  pierre  hérisson  autre  tranchée de récupération  NR

Les fondations sont faites d'un conglomérat de briques, de pierres, de graviers et de céramiques. Les élévations étaient en bois et pisé.

**Sols :**  terre battue  craie pilée  pierres et cailloutis  béton  mortier  mosaïque  autre  NC  NR

Des amphores ont été retrouvées *in situ* dans l'espace 3.

Des dalles de terre cuite ont été mises au jour dans la cour 4.

**Toiture :**  tuiles  matériaux périssables  autres  non renseigné

### DÉCORS

mosaïque  peintures murales  autres  absence de décoration  non renseigné

### RÉAMÉNAGEMENTS / REMANIEMENTS

**Aux alentours de 180 :** les foyers ne sont plus utilisés.